

REGIÃO SUL

Aspectos Naturais e Humanos





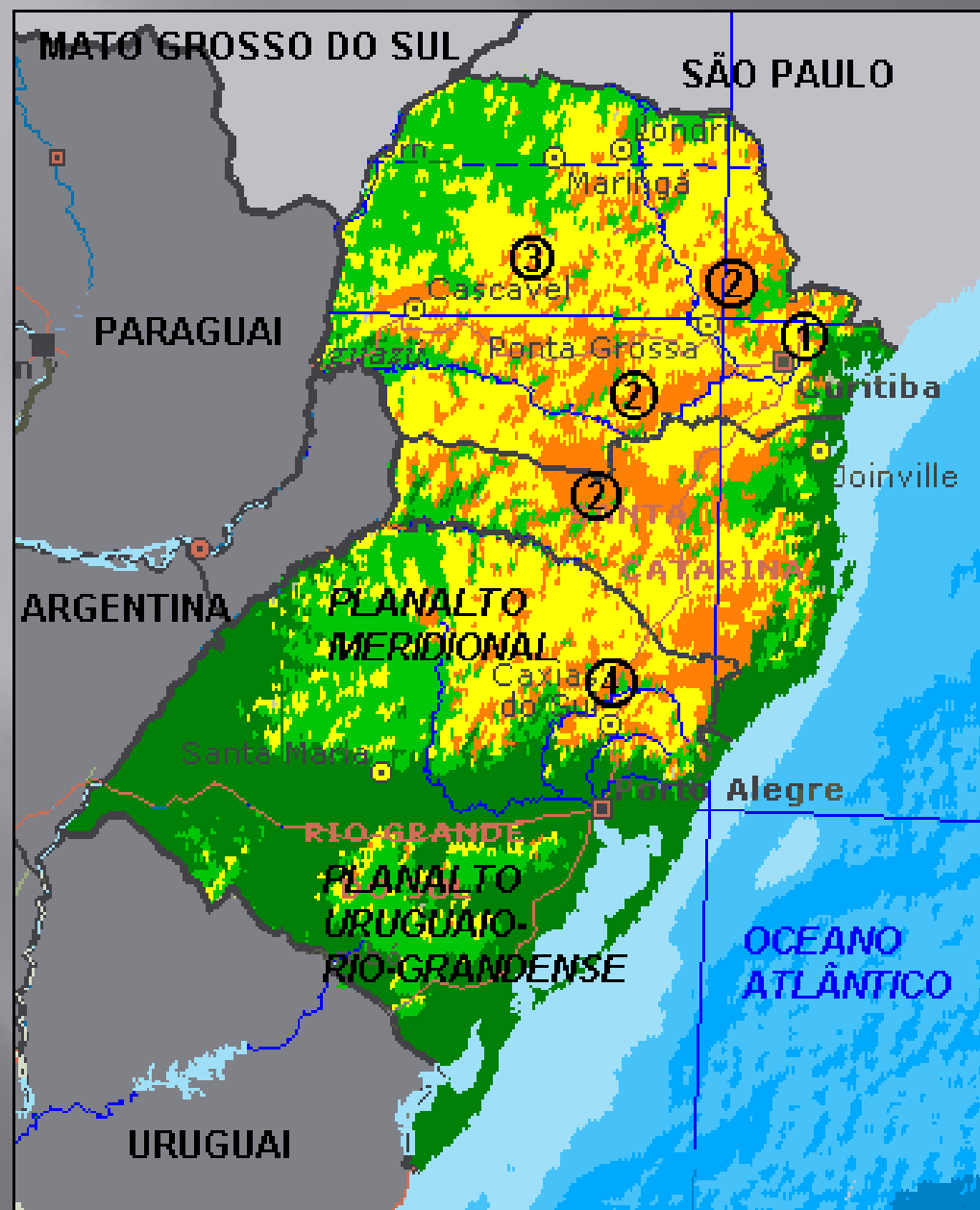


Características Gerais

- ▣ Área - 577 mil km²
- ▣ População - 27,5 milhões de habitantes
- ▣ Densidade demográfica - 48 hab./km²
- ▣ Melhores indicadores sociais do Brasil

Relevo

- ▣ Altitude diminui em direção ao sul
- ▣ Predomínio de planaltos
- ▣ Planalto da Bacia do Paraná
- ▣ Relevo do Paraná
- ▣ Formação de restingas e falésias





REGIÃO SUL: RELEVO

Altitude

-  Serras
-  Planaltos médios
-  Planaltos baixos
-  Planícies

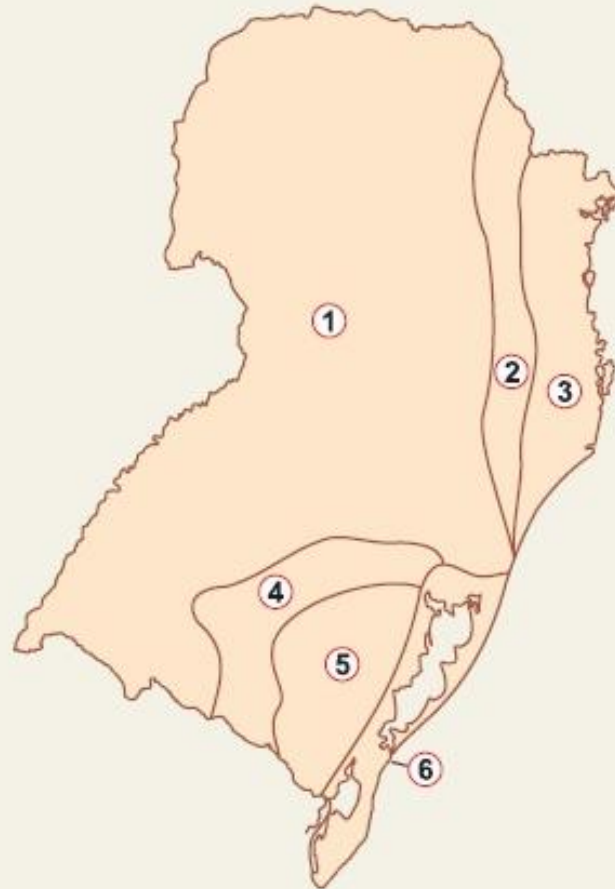
Fronteiras

-  Estado limítrofe
-  País limítrofe

Principais elevações

- 1: Serra do Mar
- 2: Serra Geral
- 3: Planalto Arenito-basáltico
- 4: Serra Gaúcha

UNIDADES DE RELEVO

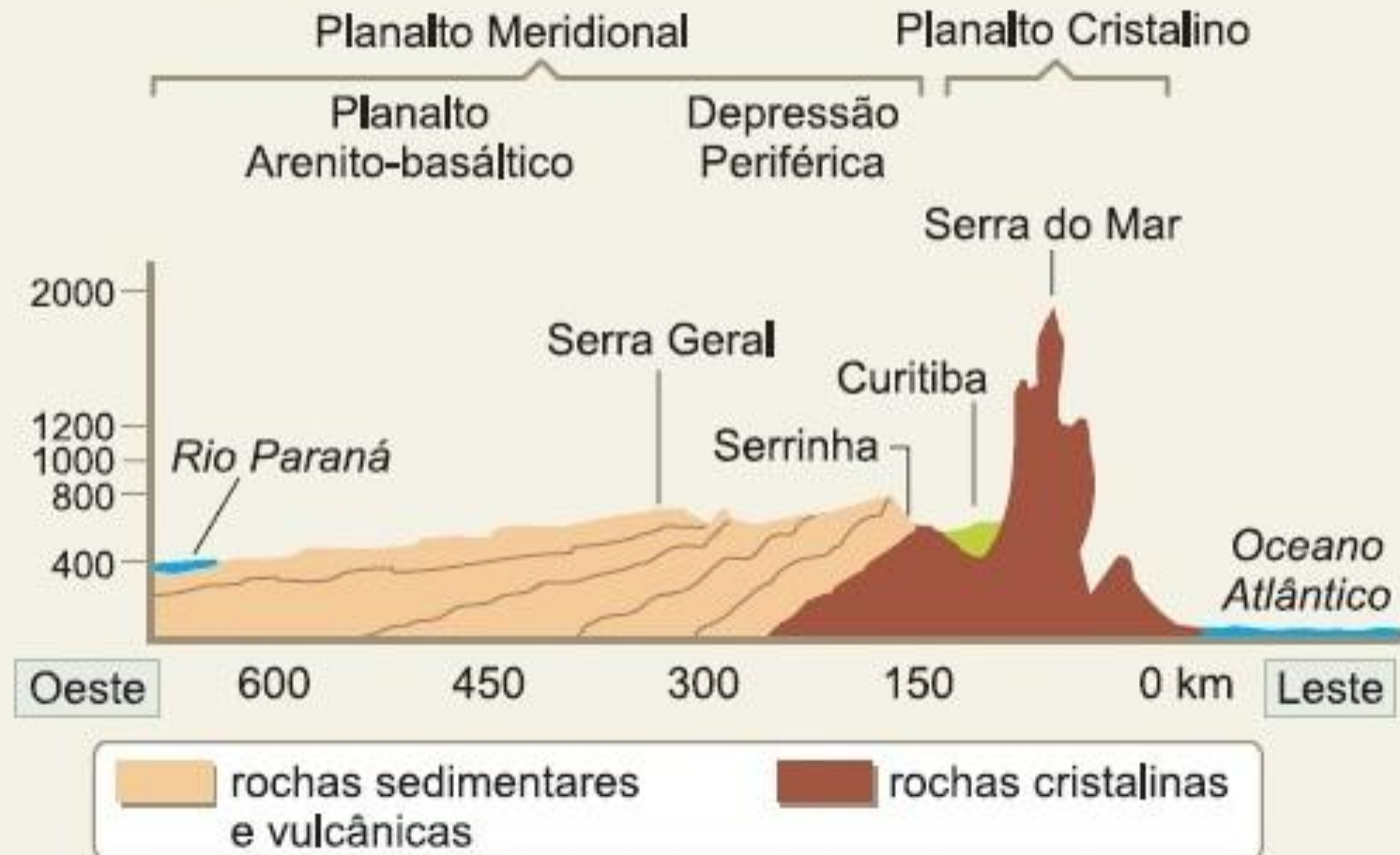


- ① Planaltos e Chapadas da Bacia do Paraná
- ② Depressão da Borda Leste da Bacia do Paraná
- ③ Planaltos e Serras do Atlântico Leste-Sudeste
- ④ Depressão Periférica Sul-Rio-Grandense
- ⑤ Planalto Sul-Rio-Grandense
- ⑥ Planície da Lagoas dos Patos e Mirim

Planalto Arenito-Basáltico

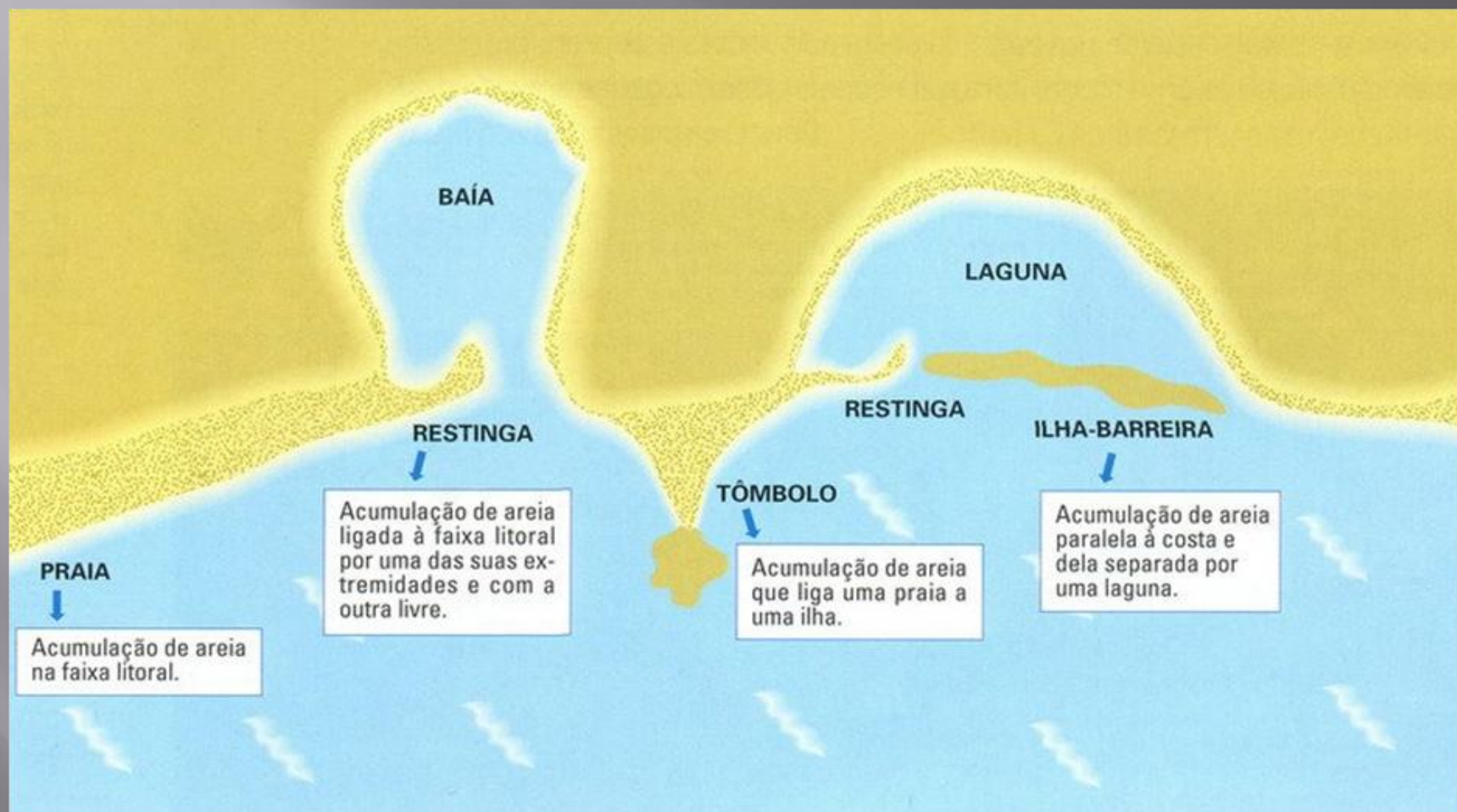


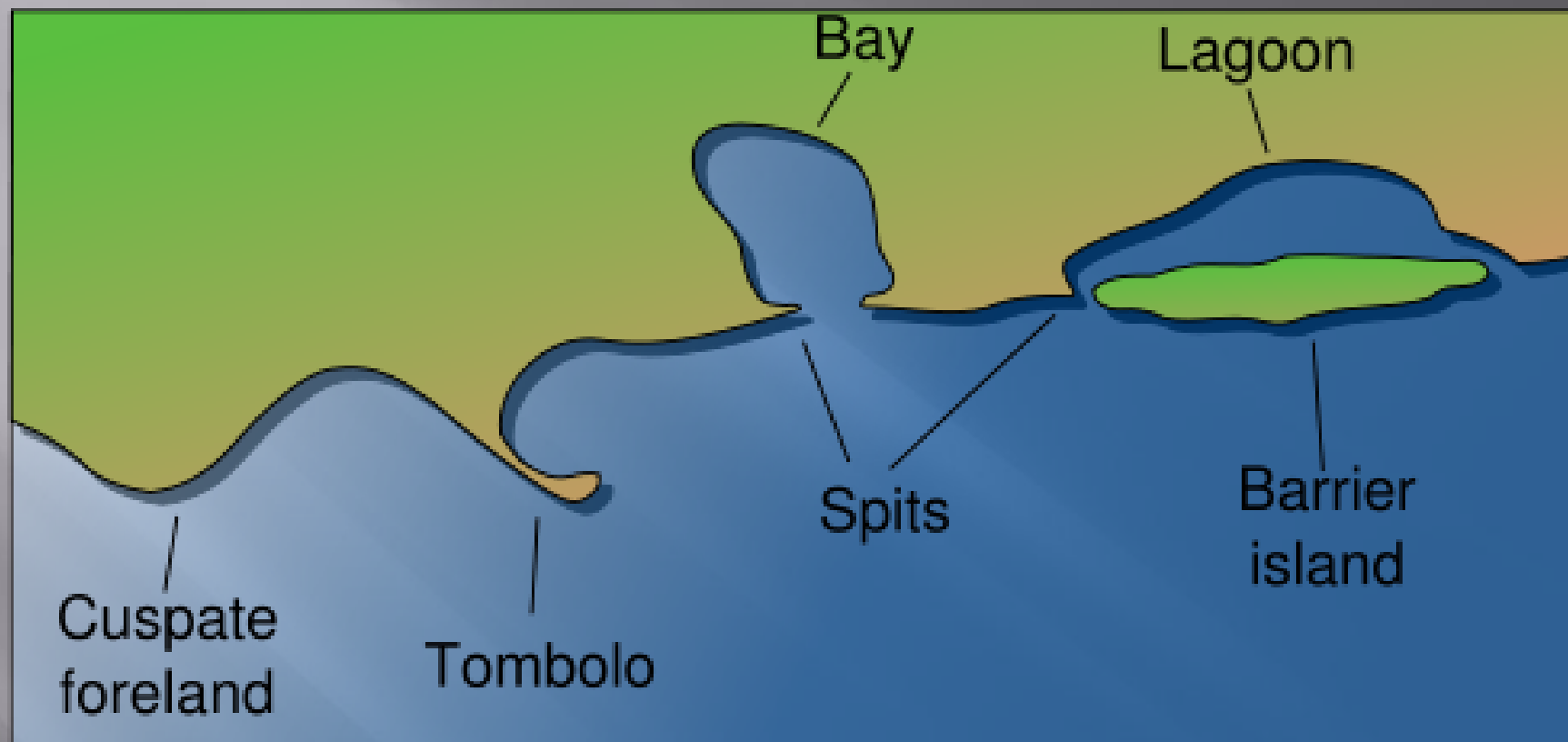
PERFIL TOPOGRÁFICO OESTE-LESTE DO PARANÁ, SEGUNDO A NOMENCLATURA REGIONAL



Restingas ou flecha litorânea





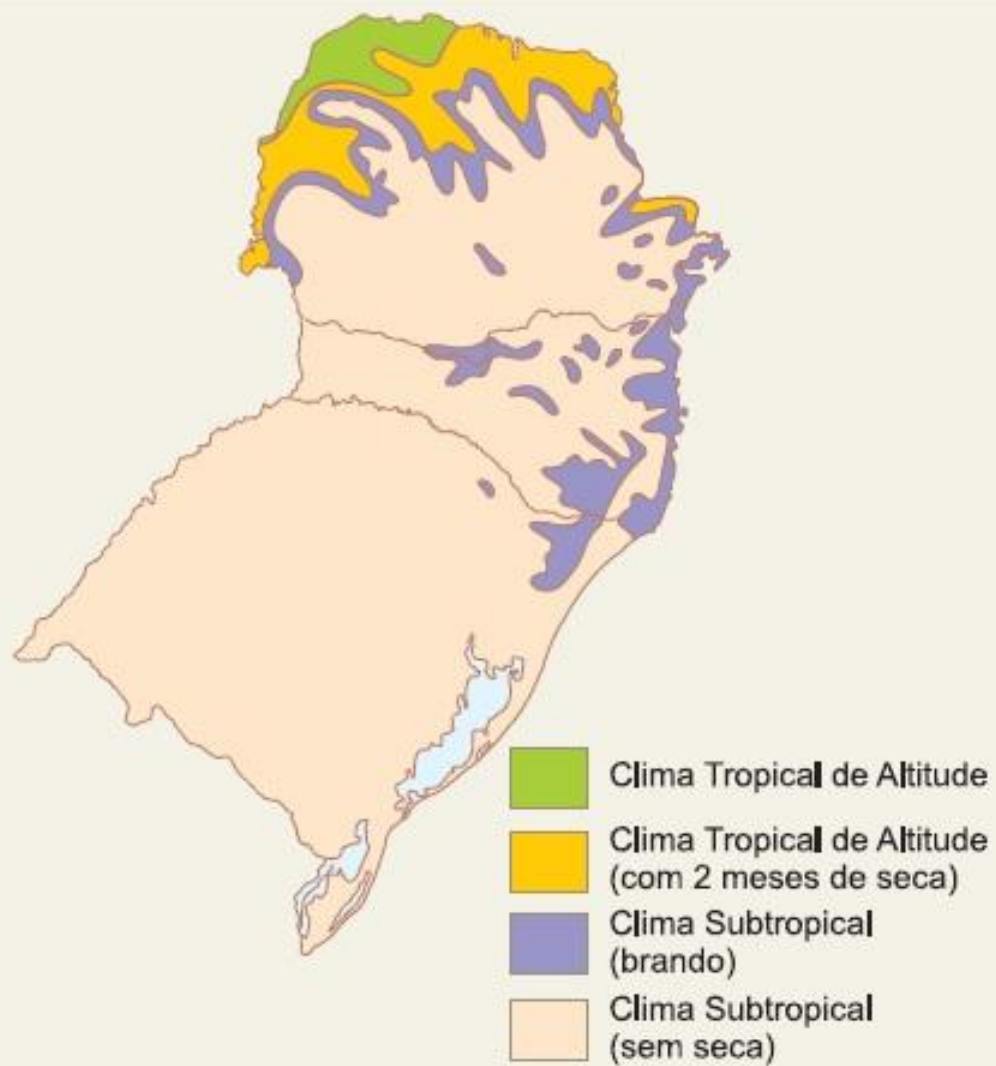


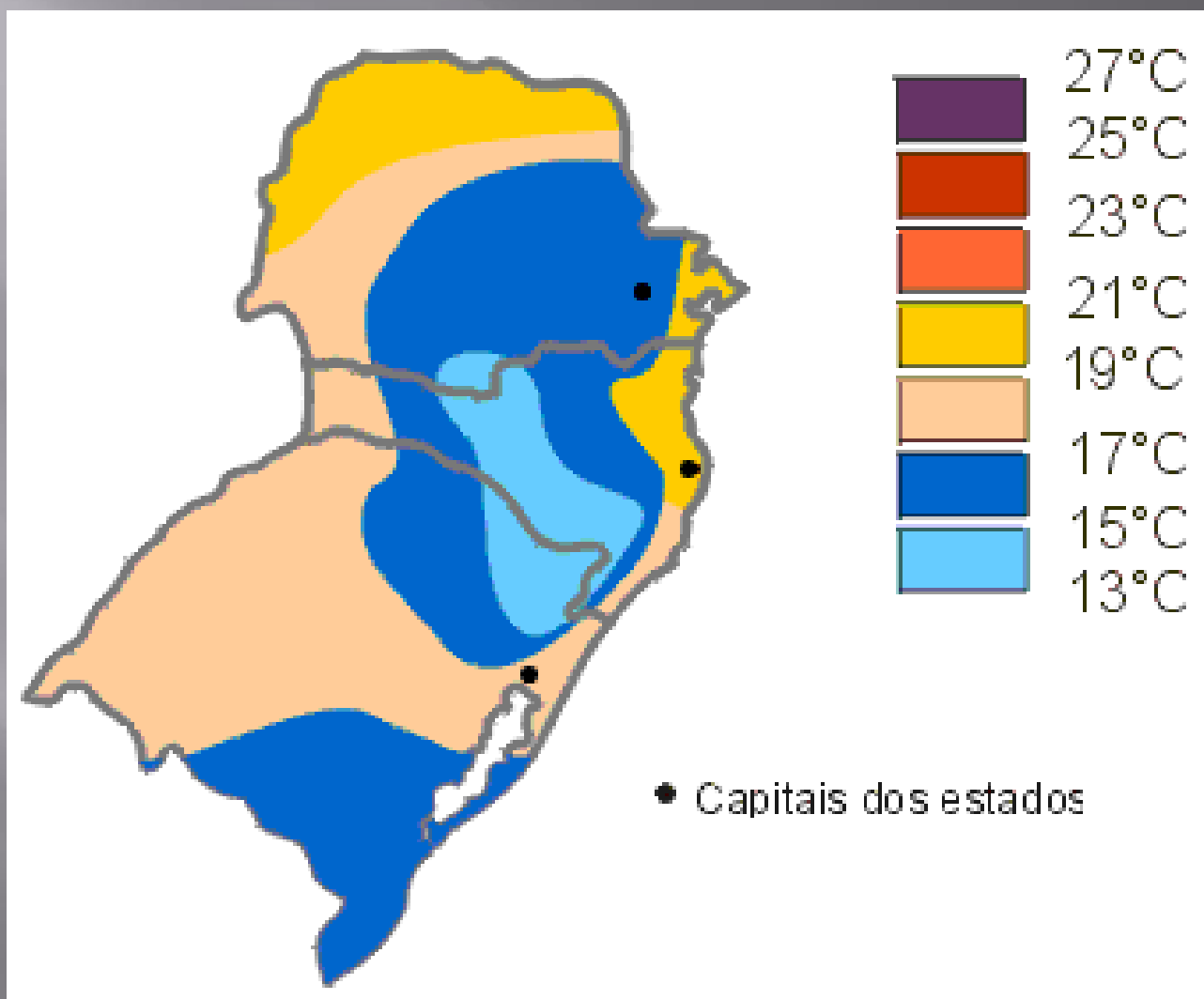


Clima

- ▣ Tropical de Altitude
- ▣ Subtropical

- ▣ Influência da Massa Polar Atlântica
- ▣ Grande amplitude térmica

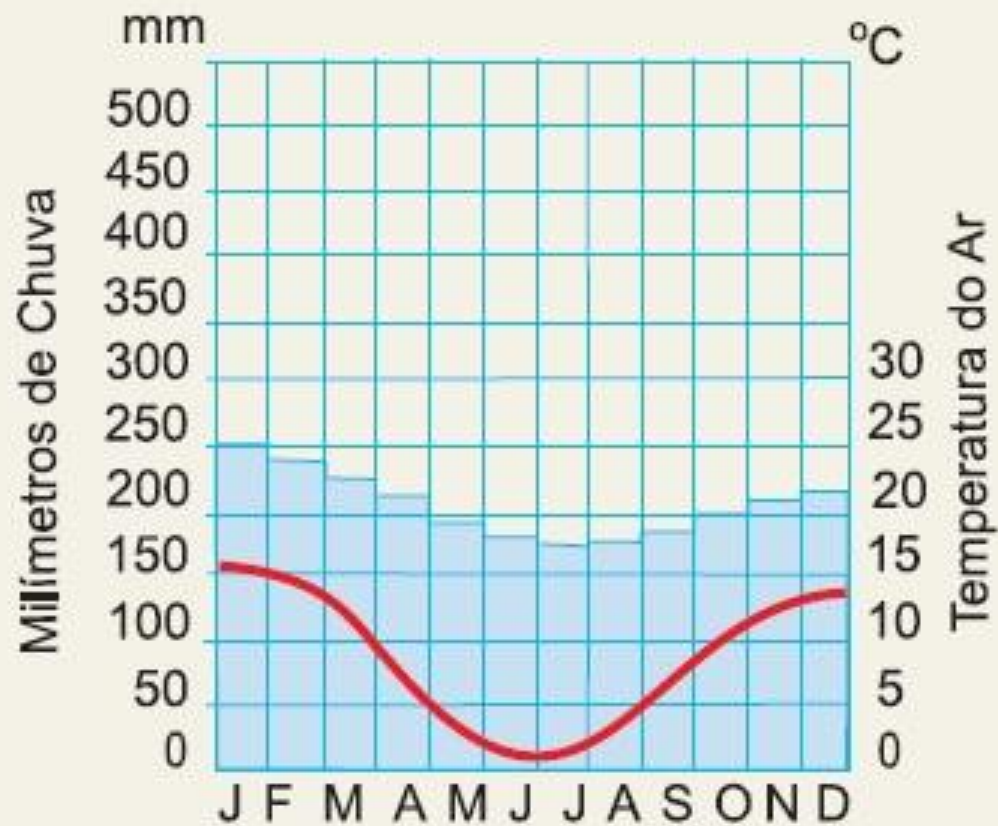


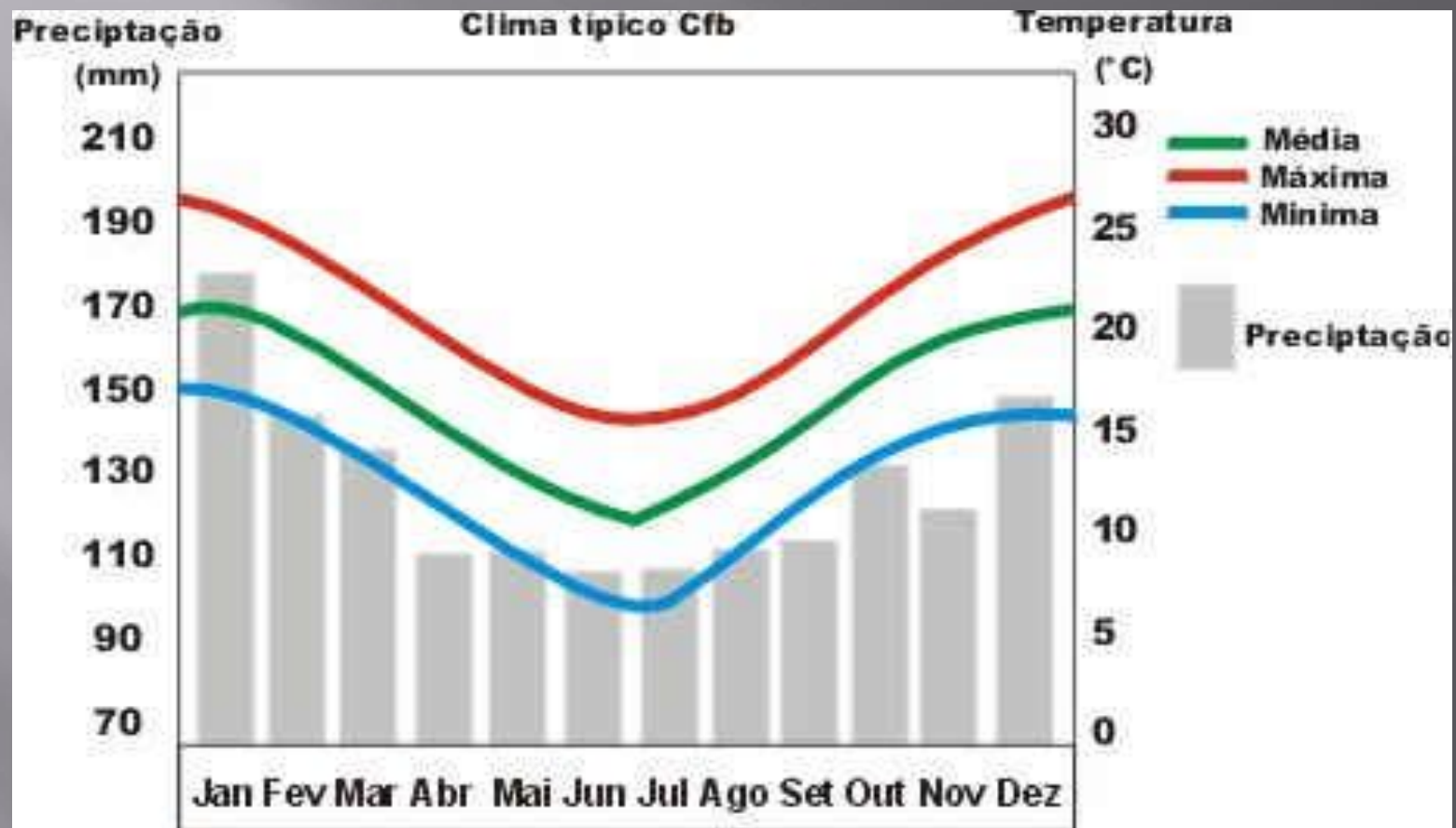


Massa Polar Atlântica



GRÁFICO TERMOPLUVIOMÉTRICO DO CLIMA SUBTROPICAL





Arenização



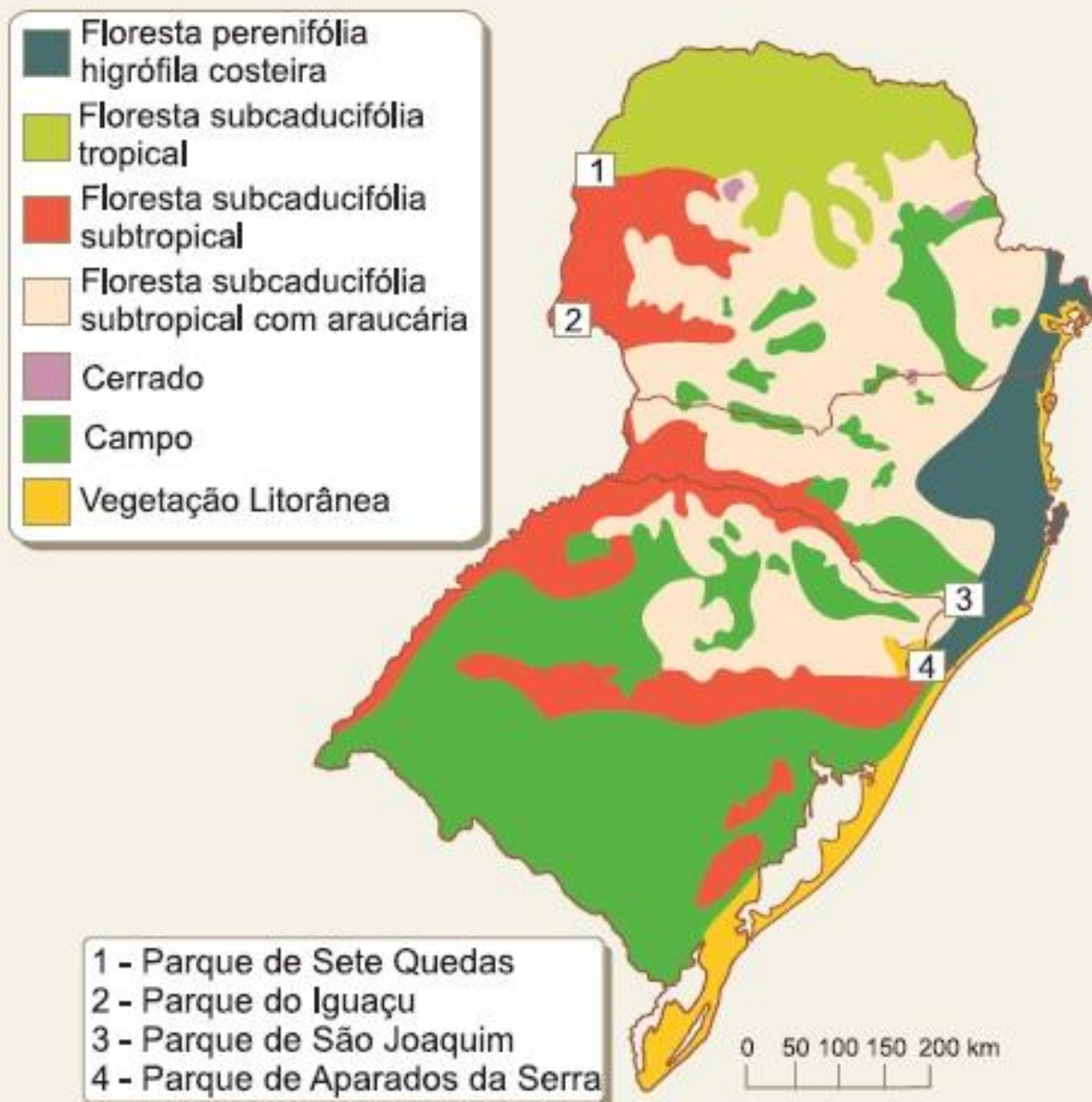
Vegetação

- ▣ Mata de Araucária
- ▣ Cerrrado
- ▣ Campos
- ▣ Mangue
- ▣ Floresta Tropical



- Mata Atlântica
- Floresta Amazônica
- Matas Intermediárias
- Manguezais e Restinga
- Mata de Araucárias
- Mata de Cocais
- Caatinga
- Campos
- Cerrado
- Complexo do Pantanal
- Pampas


SUL – ESBOÇO DA VEGETAÇÃO



Mata de Araucária



Percy Lau



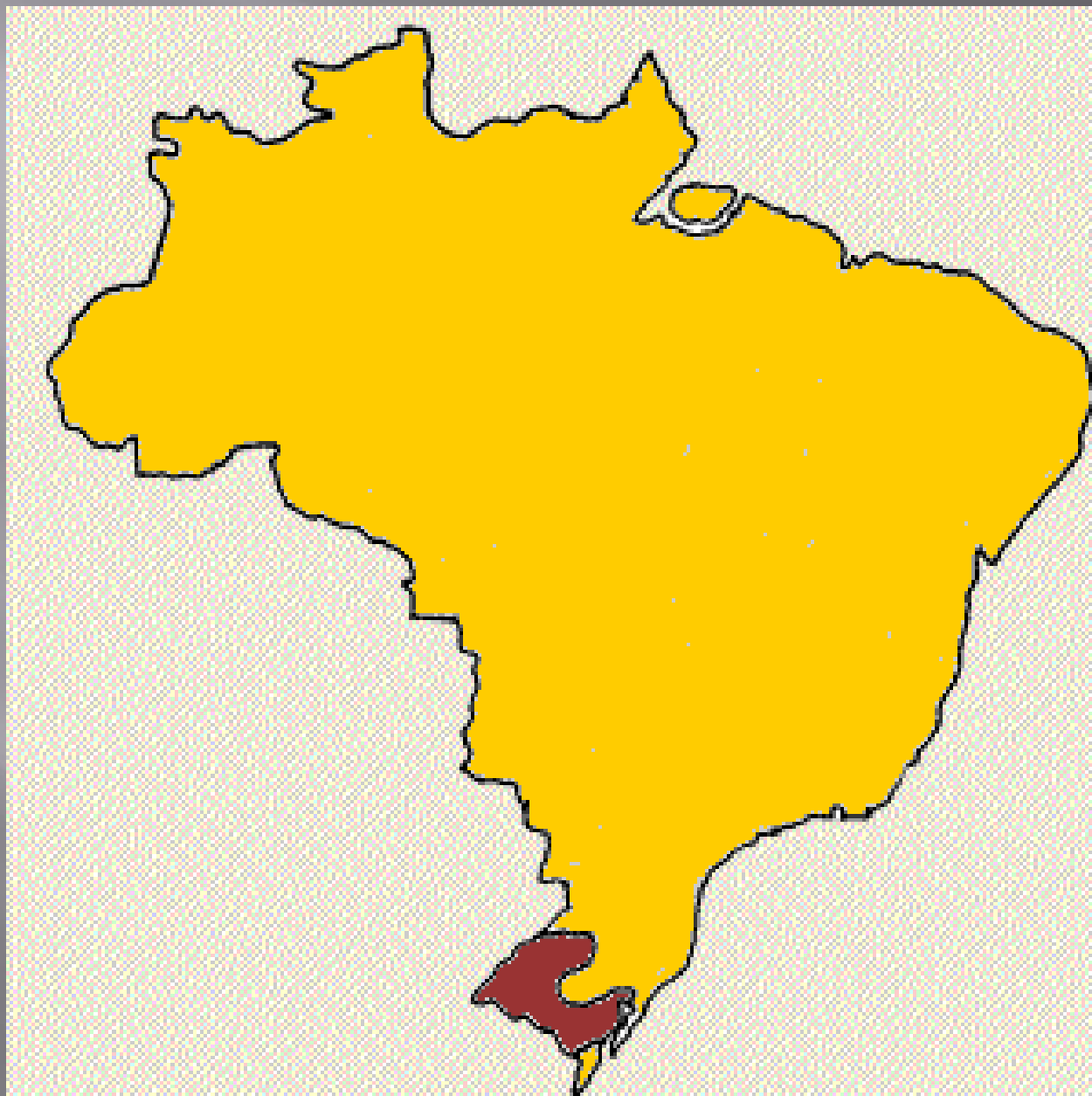


Características:

- ▣ Mata de Araucária, Mata dos Pinhais, Pinheiro do Paraná
- ▣ Homogênea - Espécies iguais
- ▣ Árvores de 25 a 50 metros.
- ▣ Aciculifoliadas - Folhas Pontiagudas
- ▣ Espassas
- ▣ Existem pelo menos dezenove espécies desse tipo de vegetação, das quais treze são endêmicas (existe em um lugar específico). São encontradas na Ilha Norfolk, sudeste da Austrália, Nova Guiné, Argentina, Chile e Brasil.

Campos





Manguezais





Características:

- ▣ Raízes Pneumatóforas – raízes aéreas
- ▣ Solo Lodoso e Salino
- ▣ Conhecido como “berçário” – grande quantidade de matéria orgânica
- ▣ Pesca predatória do Caranguejo
- ▣ Degradação pelo turismo
- ▣ Especulação Imobiliária

Restinga





Características:

- ▣ A **restinga** (termo utilizado no Brasil) é um terreno arenoso e salino, próximo ao mar e coberto de plantas herbáceas características.
- ▣ Florestas baixa de restinga- localiza-se mais para o interior e a vegetação é mais alta, com arbustos e arvoretas, presença de bromélias, trepadeiras e orquídeas.Floresta alta de restinga- com árvores mais altas (cerca de 10 a 15 m) e com copas que se tocam.






Hidrografia

- ▣ Muitos rios com drenagem endorréica
- ▣ Bacia do Rio Paraná
- ▣ Bacia do Rio Uruguai
- ▣ Rios do sul - pouco potencial energético



REDE HIDROVIÁRIA BRASILEIRA
BACIA DO SUL

CONVENÇÃO

-  TRECHOS NAVEGÁVEIS
 TRECHOS NAVEGÁVEIS NAS CHEIAS

 LIMITE ESTADUAL
 LIMITE INTERNACIONAL

Ocupação Humana

- ▣ Processo de ocupação do território brasileiro
- ▣ Papel fundamental dos bandeirantes
- ▣ Empresas colonizadoras (Inglaterra)
- ▣ Indústria madeireira

- ▣ Forte imigração:

- ▣ Italianos

- ▣ Alemães

- ▣ Eslavos

EVOLUÇÃO DA POPULAÇÃO DA REGIÃO SUL

População Absoluta (habitantes)

	1970	1980	1991	1996	2000	2006	2009
Paraná	6.929.868	7.629.392	8.448.713	9.003.800	9.563.458	10.410.000	10.686.247
Sta. Catarina	2.901.734	3.627.933	4.541.994	4.875.200	5.356.360	5.974.000	6.118.743
Rio Grande do Sul	6.664.891	7.773.837	9.138.640	9.637.700	10.187.798	10.984.000	10.914.128

Crescimento da população

Ano	Habitantes
1872	721.337
1890	1 420 715
1900	1 796 495
1920	3 537 167
1940	5 735 305
1950	7 840 870
1960	11 892 107
1980	19 035 500
1991	22 129 377
1996	23 516 700
1998	24 445 950
2000	25 107 606
2009	27 719 118

Colégio e Curso Objetivo - Unidade de Pirassununga

Prof. Anderson Cinati

E-mail: ops1979@hotmail.com

www.geografiaonline2012.blogspot.com.br