



KEMENTERIAN PENDIDIKAN DAN KEBUDAYAAN
REPUBLIK INDONESIA
2017



EDISI REVISI 2017

Sejarah Indonesia



SMA/MA/
SMK/MAK
KELAS
X



EDISI REVISI 2017

Sejarah Indonesia



SMA/MA/
SMK/MAK

KELAS

X

Hak Cipta © 2017 pada Kementerian Pendidikan dan Kebudayaan
Dilindungi Undang-Undang

Disklaimer: Buku ini merupakan buku siswa yang dipersiapkan Pemerintah dalam rangka implementasi Kurikulum 2013. Buku siswa ini disusun dan ditelaah oleh berbagai pihak di bawah koordinasi Kementerian Pendidikan dan Kebudayaan, dan dipergunakan dalam tahap awal penerapan Kurikulum 2013. Buku ini merupakan “dokumen hidup” yang senantiasa diperbaiki, diperbaharui, dan dimutakhirkan sesuai dengan dinamika kebutuhan dan perubahan zaman. Masukan dari berbagai kalangan yang dialamatkan kepada penulis dan laman <http://buku.kemdikbud.go.id> atau melalui email buku@kemdikbud.go.id diharapkan dapat meningkatkan kualitas buku ini.

Katalog Dalam Terbitan (KDT)

Indonesia. Kementerian Pendidikan dan Kebudayaan.

Sejarah Indonesia/ Kementerian Pendidikan dan Kebudayaan.-- . Edisi Revisi
Jakarta: Kementerian Pendidikan dan Kebudayaan, 2017.
viii, 280 hlm. : illus. ; 25 cm.

Untuk SMA/MA/SMK/MAK Kelas X
ISBN 978-602-427-122-0 (jilid lengkap)
ISBN 978-602-427-123-7 (jilid 1)

1. Sejarah Indonesia -- Studi dan Pengajaran
II. Kementerian Pendidikan dan Kebudayaan

I. Judul

959.8

Penulis : Restu Gunawan, Amurwani Dwi Lestariningsih, dan Sardiman.
Penelaah : Mohammad Iskandar, Hariyono, Mumuh Muhsin Z., dan Baha' Uddin.


Penyelia Penerbitan : Pusat Kurikulum dan Perbukuan, Balitbang, Kemendikbud.

Cetakan Ke-1, 2013 ISBN 978-602-282-108-3 (jilid 1)
Cetakan Ke-2, 2014 ISBN 978-602-282-497-8 (jilid 1a) Edisi Revisi
ISBN 978-602-282-498-5 (jilid 1b) Edisi Revisi
Cetakan Ke-3, 2016 (Edisi Revisi)
Cetakan Ke-4, 2017 (Edisi Revisi)
Disusun dengan huruf Frutiger, 11 pt.

KATA PENGANTAR

Puji syukur alhamdulillah kita panjatkan ke hadirat Tuhan Yang Maha Esa karena atas berkat dan rahmatNya sehingga buku pelajaran Sejarah kelas X kurikulum 2013 dapat terselesaikan. Buku yang ada di tangan anda ini sudah beberapa kali mengalami revisi. Mungkin muncul pertanyaan dari para siswa apa perbedaan buku Kurikulum 13 (K 13) dengan buku kurikulum sebelumnya? Ada beberapa hal yang perlu diketahui oleh siswa dan para pemangku kepentingan yang berhubungan dengan pembelajaran sejarah. Dalam K 13 ini diharapkan siswa tidak hanya menghafal, tetapi juga mampu melakukan penulisan dan mendiskripsikan setiap peristiwa sejarah yang terjadi. Selain itu, siswa diharapkan dapat mengaitkan berbagai peristiwa di daerahnya dengan peristiwa yang terjadi tingkat nasional maupun global. Oleh karena itu kemampuan melakukan analisis berbagai peristiwa sejarah sangat diperlukan. Untuk itu siswa diwajibkan selain membaca buku ini, juga harus mencari sumber-sumber rujukan lain yang relevan. Dengan mempelajari sejarah, diharapkan siswa bisa mengambil nilai-nilai setiap peristiwa sejarah yang terjadi untuk memperkuat rasa cinta tanah air, bangga dan meningkatkan nasionalisme.

Terwujudnya buku ini tidak terlepas dari peran beberapa penulis sebelumnya. Untuk itu kami mengucapkan terima kasih kepada Prof. Dr. Wasino; Dr. Agus Mulyana; Prof, Dr. Mestika Zed, Drs. Wahdini Purba, M.Pd. Terima kasih pula kepada Prof. Dr. Hamid Hassan, Prof. Dr. Taufik Abdullah, Dr. Anhar Gonggong yang telah membaca draft naskah buku ini dan memberi beberapa masukan penting untuk perbaikan naskah ini. Kepada para penelaah Prof. Dr. Haryono, Dr. Muh. Iskandar, Dr. Mumuh Muhsin yang ditunjuk oleh Pusat Kurikulum dan Perbukuan Kemendikbud kami ucapkan terima kasih atas segala masukannya. Terima kasih kepada Tim dari Puskurbuk yang telah bekerja sejak tahun 2012 sampai dengan 2016 untuk mendampingi penyelesaian buku ini.



Buku ini sudah beberapa kali dilakukan revisi dan perbaikan. Namun demikian masih ada kekurangan. Oleh karena itu masukan dari berbagai pihak sangat diharapkan untuk perbaikan di masa mendatang. Untuk mendiskusikan berbagai hal yang dikira belum jelas atau memerlukan klarifikasi, kami siap untuk mendiskusikan lebih lanjut. Selamat belajar sejarah, untuk merancang masa depan yang lebih baik.

Jakarta; Januari 2016

Penulis

DAFTAR ISI

Kata Pengantar	iii
Daftar Isi	v

Bab I

Menelusuri Peradaban Awal di Kepulauan Indonesia	1
A. Sebelum Mengenal Tulisan.....	3
B. Terbentuknya Kepulauan Indonesia.....	8
C. Mengenal Manusia Purba.....	18
1. Sangiran.....	19
2. Trinil, Ngawi, Jawa Timur.....	21
3. Perdebatan Antara Pithecanthropus ke Homo Erectus.....	30
D. Asal Usul dan Persebaran Nenek Moyang Bangsa Indonesia.....	34
1. Proto Melayu.....	35
2. Deutero Melayu.....	36
3. Melanesoid	37
4. Negrito dan Weddid.....	38
5. Teori Out of Africa dan Out of Taiwan.....	40
E. Corak Kehidupan Masyarakat Masa Praaksara.....	46
1. Pola Hunian.....	46
2. Dari Berburu-Meramu, sampai Bercocok Tanam.....	47
3. Sistem Kepercayaan.....	49
F. Perkembangan Teknologi	54
1. Antara Batu dan Tulang	55
2. Antara Pantai dan Gua	58
3. Mengenal Api	61

4. Sebuah Revolusi	63
5. Konsep Ruang pada Hunian (Arsitektur)	66
Kesimpulan	69

Bab II

Pedagang, Penguasa dan Pujangga pada Masa Klasik

(Hindu dan Buddha)	73
A. Pengaruh Budaya India	75
B. Kerajaan-Kerajaan pada Masa Hindu-Buddha	86
1. Kerajaan Kutai	87
2. Kerajaan Tarumanegara	90
3. Kerajaan Kalingga	97
4. Kerajaan Sriwijaya	100
5. Kerajaan Mataram Kuno	110
6. Kerajaan Kediri	125
7. Kerajaan Singhasari	129
8. Kerajaan Majapahit	136
9. Kerajaan Buleleng dan Kerajaan Dinasti Warmadewa di Bali	145
10. Kerajaan Tulang Bawang	146
11. Kerajaan Kota Kapur	147
C. Terbentuknya Jaringan Nusantara Melalui Perdagangan	151
D. Akulturasi Kebudayaan Nusantara dan Hindu-Buddha	157
Kesimpulan	165

Bab III

Islamisasi dan Silang Budaya di Nusantara

A. Kedatangan Islam ke Nusantara	170
B. Islam dan Jaringan Perdagangan Antarpulau	176
C. Islam Masuk Istana Raja	184
1. Kerajaan Islam di Sumatra	185
2. Kerajaan Islam di Jawa	202

3. Kerajaan-Kerajaan Islam di Kalimantan	215
4. Kerajaan-Kerajaan Islam di Sulawesi	220
5. Kerajaan-Kerajaan Islam di Maluku Utara	225
6. Kerajaan-Kerajaan Islam di Papua	229
7. Kerajaan-Kerajaan Islam di Nusa Tenggara	231
D. Jaringan Keilmuan di Nusantara	235
E. Akulturasi dan Perkembangan Budaya Islam	239
1. Seni Bangunan	240
2. Seni Ukir	245
3. Aksara dan Seni Sastra	246
4. Kesenian	248
5. Kalender	248
F. Proses Integrasi Nusantara	250
1. Peranan Para Ulama dalam Proses Integrasi	250
2. Peran Perdagangan Antarpulau	251
3. Peran Bahasa	252
Kesimpulan	254
Latihan Ulangan	256
Glosarium	258
Daftar Pustaka	265
Profil Penulis	271
Profil Penelaah	275
Profil Editor	280



Sumber: Direktorat Geografi Sejarah. 2009. Atlas Prasejarah Indonesia. Jakarta: Kementerian Kebudayaan dan Pariwisata.

Gambar 1.1 Waruga

■ Bab I

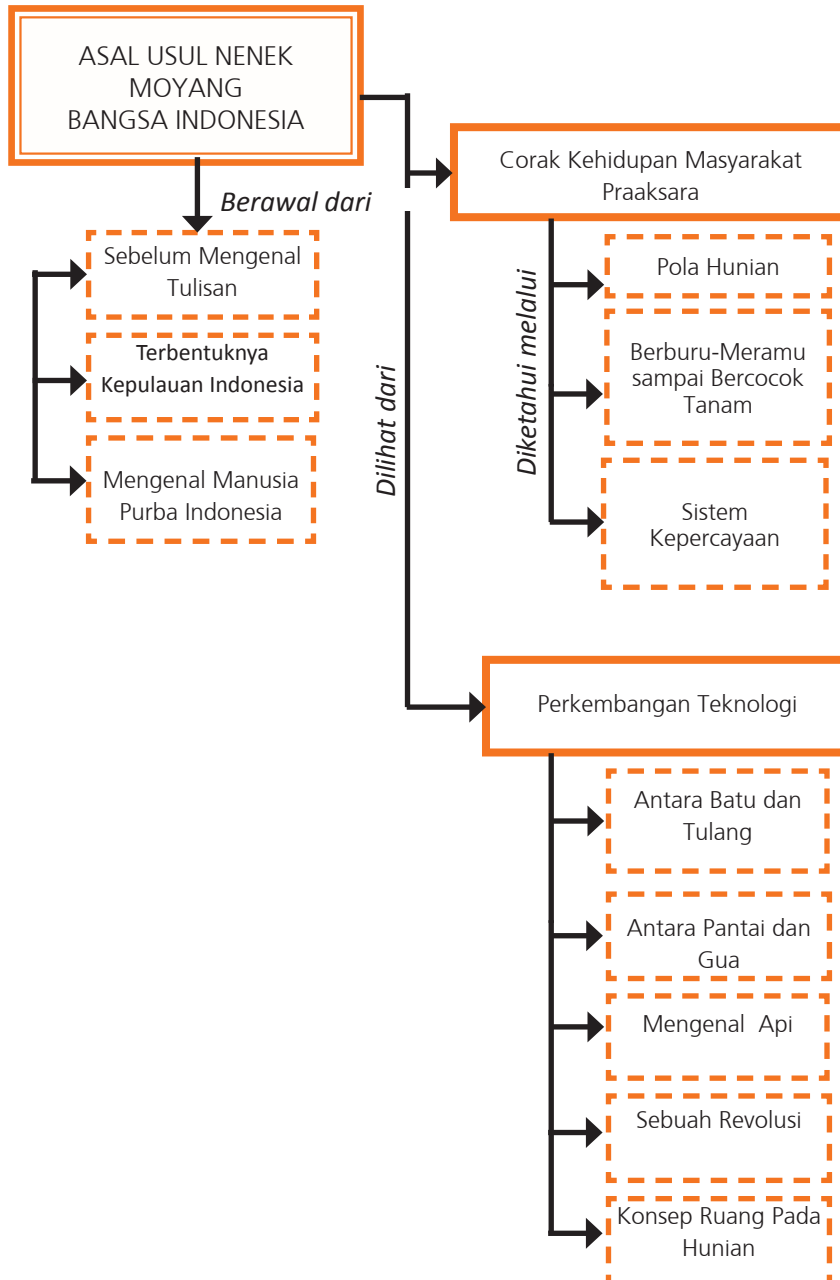
Menelusuri Peradaban Awal di Kepulauan Indonesia

Indonesia terletak di persimpangan tiga lempeng benua – ketiganya bertemu di sini – menciptakan tekanan sangat besar pada lapisan kulit bumi. Akibatnya, lapisan kulit bumi di wilayah ini terdesak ke atas, membentuk paparan-paparan yang luas dan beberapa pegunungan yang sangat tinggi. Seluruh wilayah ini sangat rentan terhadap gempa hebat dan letusan gunung api dahsyat yang kerap mengakibatkan kerusakan parah. Hal ini terlihat dari beberapa catatan geologis. Gempa dan tsunami mengerikan yang dialami Aceh belum lama ini hanyalah episode terakhir dari seluruh rangkaian peristiwa panjang dalam masa prasejarah dan sejarah.

(Arysio Santos, 2010)

Kutipan di atas menunjukkan bahwa keberadaan tanah air kita tidak dapat dilepaskan dari rangkaian peristiwa alam yang sudah terjadi sejak zaman dahulu. Jadi, dinamika sejarah yang telah bermula sejak manusia ada, jika dirunut hingga sekarang, kita akan menemukan bahwa kesinambungan sejarah tidak mudah terputus, meskipun segala macam perubahan telah terjadi.

PETA KONSEP





TUJUAN PEMBELAJARAN

Setelah mempelajari uraian ini, diharapkan kamu dapat:

- 1. melacak asal usul nenek moyang bangsa Indonesia*
- 2. mengenali corak kehidupan masyarakat praaksara*
- 3. menganalisis perkembangan teknologi pada masa praaksara*



A. Sebelum Mengetahui Tulisan

■ Mengamati Lingkungan

Di era modern ini, jika kalian menengok peralatan dapur masa kini di beberapa daerah perdesaan mungkin masih menemukan peralatan masak yang terbuat dari batu. Misalnya alat untuk menghaluskan bumbu masak. Di Jawa disebut sebagai cobek mungkin di daerah lain mempunyai nama yang berbeda-beda. Jadi meskipun kini kehidupan sudah modern ternyata masih ada peralatan manusia pada masa praaksara yang masih bertahan sampai sekarang. Untuk mengetahui apa, siapa, dan bagaimana kehidupan manusia zaman praaksara kamu dapat mempelajari bacaan berikut ini.

Manusia purba tidak mengenal tulisan dalam kebudayaannya. Periode kehidupan ini dikenal dengan zaman praaksara. Masa praaksara berlangsung sangat lama jauh melebihi periode kehidupan manusia yang sudah mengenal tulisan. Oleh karena itu, untuk dapat memahami perkembangan kehidupan manusia pada zaman praaksara kita perlu mengenali tahapan-tahapannya.

■ Memahami Teks

Sebelum mengenali tahapan-tahapan atau pembabakan perkembangan kehidupan dan kebudayaan zaman praaksara, perlu kamu ketahui lebih dalam yang dimaksud zaman praaksara. Praaksara adalah istilah untuk menggantikan istilah prasejarah.

Penggunaan istilah prasejarah untuk menggambarkan perkembangan kehidupan dan budaya manusia saat belum mengenal tulisan kurang tepat. *Pra* berarti sebelum dan *sejarah* adalah peristiwa yang terjadi pada masa lalu yang berhubungan dengan aktivitas dan perilaku manusia, sehingga prasejarah berarti sebelum ada sejarah. Sebelum ada sejarah berarti sebelum ada aktivitas kehidupan manusia. Dalam kenyataannya sekalipun belum mengenal tulisan, makhluk yang dinamakan manusia sudah memiliki sejarah dan sudah menghasilkan kebudayaan. Oleh karena itu, para ahli mempopulerkan istilah praaksara untuk menggantikan istilah prasejarah.

Praaksara berasal dari dua kata, yakni *pra* yang berarti sebelum dan *aksara* yang berarti tulisan. Dengan demikian, zaman praaksara adalah masa kehidupan manusia sebelum mengenal tulisan. Ada istilah yang mirip dengan istilah praaksara, yakni istilah *nirleka*. *Nir* berarti tanpa dan *leka* berarti tulisan. Karena belum ada tulisan maka untuk mengetahui sejarah dan hasil-hasil kebudayaan manusia adalah dengan melihat beberapa sisa peninggalan yang dapat kita temukan. Kapan waktu dimulainya zaman praaksara?

Kapan zaman praaksara itu berakhir? Zaman praaksara dimulai sudah tentu sejak manusia ada. Itulah titik dimulainya masa praaksara. Zaman praaksara berakhir setelah manusia mulai mengenal tulisan. Pertanyaan yang sulit untuk dijawab adalah kapan tepatnya manusia itu mulai ada di bumi ini sebagai pertanda dimulainya zaman praaksara? Sampai sekarang para ahli belum dapat secara pasti menunjuk waktu kapan mulai ada manusia di muka bumi ini. Untuk menjawab pertanyaan itu kamu perlu memahami kronologi perjalanan kehidupan di permukaan bumi yang rentang waktunya sangat panjang. Bumi yang kita huni sekarang diperkirakan mulai terbentuk sekitar 2.500 juta tahun yang lalu.

Untuk memperkaya pengetahuan tentang hal ini, kamu bisa membaca Koentjaraningrat. ***Manusia dan Kebudayaan Indonesia*** dan Habib Mustopo, dkk. ***Sejarah 1.***

Bagaimana kalau kita ingin melakukan kajian tentang kehidupan zaman praaksara? Untuk menyelidiki zaman praaksara, para sejarawan harus menggunakan metode penelitian ilmu arkeologi dan juga ilmu alam seperti geologi dan biologi. Ilmu arkeologi adalah bidang ilmu yang mengkaji bukti-bukti atau jejak tinggalan fisik, seperti lempeng artefak, monumen, candi dan sebagainya. Berikutnya menggunakan ilmu geologi dan percabangannya, terutama yang berkenaan dengan pengkajian usia lapisan bumi, dan biologi berkenaan dengan kajian tentang ragam hayati (*biodiversitas*) makhluk hidup.

Mengingat jauhnya jarak waktu masa praaksara dengan kita sekarang, maka tidak jarang orang mempersoalkan apa perlunya kita belajar tentang zaman praaksara yang sudah lama ditinggalkan oleh manusia modern. Pandangan seperti ini sungguh menyesatkan, sebab tentu ada hubungannya dengan kekinian kita. Beberapa di antaranya akan dikemukakan berikut ini.

Data etnografi yang menggambarkan kehidupan masyarakat praaksara ternyata masih berlangsung sampai sekarang. Entah itu pola hunian, pola pertanian subsistensi, teknologi tradisional dan konsepsi kepercayaan tentang hubungan harmoni antara manusia dan alam, bahkan kebiasaan memelihara hewan seperti anjing dan kucing di lingkungan manusia modern perkotaan. Demikian pula kebiasaan bertani merambah hutan dengan metode 'tebang lalu bakar' (*slash and burn*) untuk memenuhi kebutuhan secukupnya masih ada hingga kini. Namun, kebiasaan merambah hutan dan hidup berpindah-pindah pada masa lampau tidak menimbulkan malapetaka asap yang mengganggu penerbangan domestik. Selain itu, juga mengganggu bandara negara tetangga Singapura dan Malaysia seperti yang sering terjadi akhir-akhir ini. Teknologi manusia modernlah yang mampu melakukan perambahan hutan secara besar-besaran, entah itu untuk perkebunan atau pertambangan, dan permukiman *real estate* sehingga menimbulkan malapetaka kabut asap dan kerusakan lingkungan.

Arti penting dari pembelajaran tentang sejarah kehidupan zaman praaksara pertama-tama adalah kesadaran akan asal usul manusia. Tumbuhan memiliki akar. Semakin tinggi tumbuhan itu, semakin dalam pula akarnya menghunjam ke bumi hingga tidak mudah tumbang dari terpaan angin badai atau bencana alam lainnya. Demikian pula halnya dengan manusia. Semakin berbudaya seseorang atau kelompok masyarakat, semakin dalam pula kesadaran kolektifnya tentang asal usul dan penghargaan terhadap tradisi. Jika tidak demikian, manusia yang melupakan budaya bangsanya akan mudah terombang-ambing oleh terpaan budaya asing yang lebih kuat, sehingga dengan sendirinya kehilangan identitas diri. Jadi bangsa yang gampang meninggalkan tradisi nenek moyangnya akan mudah didikte oleh budaya dominan dari luar yang bukan miliknya.

Kita bisa belajar banyak dari keberhasilan dan capaian prestasi terbaik dari pendahulu kita. Sebaliknya kita juga belajar dari kegagalan mereka yang telah menimbulkan malapetaka bagi dirinya atau bagi banyak orang. Untuk memetik pelajaran dari uraian ini, dapat kita katakan bahwa nilai terpenting dalam pembelajaran sejarah tentang zaman praaksara, dan sesudahnya ada dua yaitu sebagai inspirasi untuk pengembangan nalar kehidupan dan sebagai peringatan. Selebihnya kecerdasan dan pikiran-pikiran kritislah yang akan menerangi kehidupan masa kini dan masa depan.

Sekarang muncul pertanyaan, sejak kapan zaman praaksara berakhir? Sudah barang tentu zaman praaksara itu berakhir setelah kehidupan manusia mulai mengenal tulisan. Terkait dengan masa berakhirnya zaman praaksara masing-masing tempat akan berbeda. Penduduk di Kepulauan Indonesia baru memasuki masa aksara sekitar abad ke-5 M. Hal ini jauh lebih terlambat bila dibandingkan di tempat lain misalnya Mesir dan Mesopotamia yang sudah mengenal tulisan sejak sekitar tahun 3000 SM. Fakta-fakta masa aksara di Kepulauan Indonesia dihubungkan dengan temuan prasasti peninggalan kerajaan tua seperti Kerajaan Kutai di Muara Kaman, Kalimantan Timur.

Uji Kompetensi

1. Mengapa istilah praaksara lebih tepat dibandingkan dengan istilah prasejarah untuk menggambarkan kehidupan manusia sebelum mengenal tulisan?
2. Secara metodologis bagaimana kita dapat mengetahui kehidupan manusia sebelum mengenal tulisan?
3. Mesir mengakhiri zaman praaksara sekitar tahun 3000 SM, tetapi di Indonesia baru abad ke-5 M. Mengapa demikian?
4. Apa saja pelajaran yang dapat kita peroleh dari belajar kehidupan pada zaman praaksara?

B. Terbentuknya Kepulauan Indonesia

■ Mengamati lingkungan

Bumi kita yang terhampar luas ini diciptakan Tuhan Yang Maha Pencipta untuk kehidupan dan kepentingan hidup manusia. Di bumi ini hidup berbagai flora dan fauna serta tempat bersemayanya manusia dengan keturunannya. Di bumi ini kita bisa menyaksikan keindahan alam, kita bisa beraktivitas dan berikhtiar memenuhi kebutuhan hidup kita. Namun harus dipahami bahwa bumi kita juga sering menimbulkan bencana. Sebagai contoh munculnya aktivitas lempeng bumi yang kemudian melahirkan gempa baik tektonis maupun vulkanis, bahkan sampai menimbulkan tsunami. Sebagai contoh tentu kamu masih ingat gempa dan tsunami yang terjadi di

Aceh, gempa di Yogyakarta, di Papua dan beberapa daerah lain, termasuk beberapa gunung api meletus. Bencana tersebut telah mengakibatkan ribuan nyawa hilang dan harta benda melayang.

Fenomena alam yang terjadi itu merupakan bagian tak terpisahkan dari aktivitas panjang bumi kita sejak proses terjadinya alam semesta ratusan, ribuan, bahkan juta tahun yang lalu. Proses tersebut secara geologis mengalami beberapa tahapan atau pembabakan waktu. Berikut ini kita mencoba menelaah tentang pembabakan waktu alam secara geologis dan terbentuknya Kepulauan Indonesia terbentuk.

■ Memahami Teks

Ada banyak teori dan penjelasan tentang penciptaan bumi, mulai dari mitos sampai kepada penjelasan agama dan ilmu pengetahuan. Kali ini kamu belajar sejarah sebagai cabang keilmuan, pembahasannya adalah pendekatan ilmu pengetahuan, yakni asumsi-asumsi ilmiah, yang kiranya juga tidak perlu bertentangan dengan ajaran agama. Salah satu di antara teori ilmiah tentang terbentuknya bumi adalah Teori “Dentuman Besar” (*Big Bang*), yang dikemukakan oleh sejumlah ilmuwan, misalnya ilmuwan besar Inggris, Stephen Hawking. Teori ini menyatakan bahwa alam semesta mulanya berbentuk gumpalan gas yang mengisi seluruh ruang jagat raya. Jika digunakan teleskop besar Mount Wilson untuk mengamatnya akan terlihat ruang jagat raya itu luasnya mencapai radius 500 juta tahun cahaya. Gumpalan gas itu suatu saat meledak dengan satu dentuman yang amat dahsyat. Setelah itu, materi yang terdapat di alam semesta mulai berdesakan satu sama lain dalam kondisi suhu dan kepadatan yang sangat tinggi, sehingga hanya tersisa energi berupa proton, neutron dan elektron, yang bertebaran ke seluruh arah.

Ledakan dahsyat itu menimbulkan gelembung-gelembung alam semesta yang menyebar dan menggembung ke seluruh penjuru, sehingga membentuk galaksi, bintang-bintang, matahari, planet-planet, bumi, bulan dan meteorit. Bumi kita hanyalah salah satu titik kecil saja di antara tata surya yang mengisi jagat semesta. Di samping itu banyak planet lain termasuk bintang-bintang yang menghiasi langit yang tak terhitung jumlahnya. Boleh jadi ukurannya jauh lebih besar dari planet bumi. Bintang-bintang berkumpul dalam suatu gugusan, meskipun antarbintang berjauhan letaknya di angkasa. Ada juga ilmuwan astronomi yang mengibaratkan galaksi bintang-bintang itu tak ubahnya seperti sekumpulan anak ayam, yang tak mungkin dipisahkan dari induknya. Jadi di mana ada anak ayam di situ pasti ada induknya. Seperti halnya dengan anak-anak ayam, bintang-bintang di angkasa tak mungkin gemerlap sendirian tanpa disandingi dengan bintang lainnya. Sistem alam semesta dengan semua benda langit sudah tersusun secara menakjubkan dan masing-masing beredar secara teratur dan rapi pada sumbu-masing-masing.

Selanjutnya proses evolusi alam semesta itu memakan waktu kosmologis yang sangat lama sampai berjuta tahun. Terjadinya evolusi bumi sampai adanya kehidupan memakan waktu yang sangat panjang. Ilmu paleontologi membaginya dalam enam tahap waktu geologis. Masing-masing ditandai oleh peristiwa alam yang menonjol, seperti munculnya gunung-gunung, benua, dan makhluk hidup yang paling sederhana. Sedangkan proses evolusi bumi dibagi menjadi beberapa periode sebagai berikut.

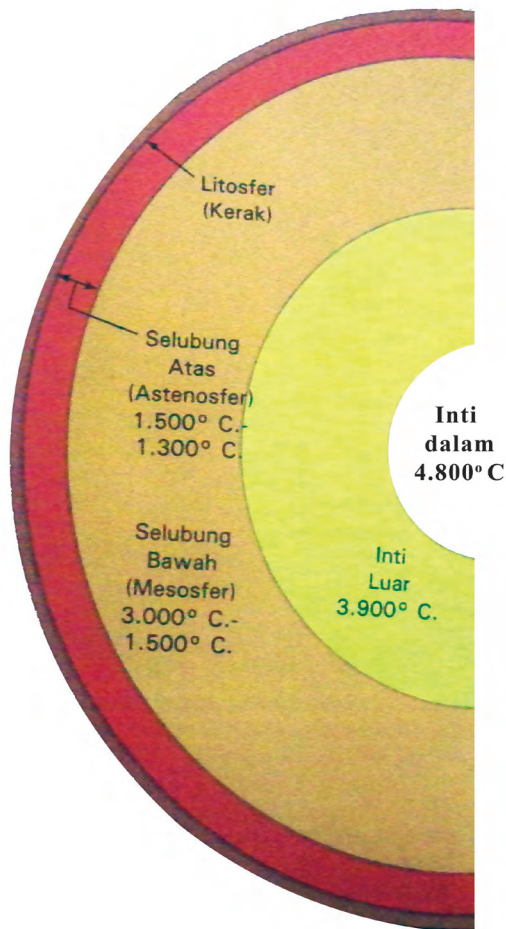
1. ***Azoikum*** (Yunani: ***a*** = tidak; ***zoon*** = hewan), yaitu zaman sebelum adanya kehidupan. Pada saat ini bumi baru terbentuk dengan suhu yang relatif tinggi. Waktunya lebih dari satu miliar tahun lalu.
2. ***Palaeozoikum***, yaitu zaman purba tertua. Pada masa ini sudah meninggalkan fosil flora dan fauna. Berlangsung kira-kira 350 juta tahun.

3. *Mesozoikum*, yaitu zaman purba tengah. Pada masa ini hewan *mamalia* (menyusui), hewan amfibi, burung dan tumbuhan berbunga mulai ada. Lamanya kira-kira 140 juta tahun.
4. *Neozoikum*, yaitu zaman purba baru, yang dimulai sejak 60 juta tahun yang lalu. Zaman ini dapat dibagi lagi menjadi dua tahap (*Tersier* dan *Kuarter*). Zaman es mulai menyusut dan makhluk-makhluk tingkat tinggi dan manusia mulai hidup.

Merujuk pada tarikh bumi di atas, sejarah Kepulauan Indonesia terbentuk melalui proses yang panjang dan rumit. Sebelum bumi didiami manusia, kepulauan ini hanya diisi flora dan fauna yang masih sangat kecil dan sederhana. Alam juga harus menjalani evolusi terus-menerus untuk menemukan keseimbangan agar mampu menyesuaikan diri dengan perubahan kondisi alam dan iklim, sehingga makhluk hidup dapat bertahan dan berkembang biak mengikuti seleksi alam.

Gugusan kepulauan ataupun wilayah maritim seperti yang kita temukan sekarang ini terletak di antara dua benua dan dua samudra, antara Benua Asia di utara dan Australia di selatan, antara Samudra Hindia di barat dan Samudra Pasifik di belahan timur. Faktor letak ini memainkan peran strategis sejak zaman kuno sampai sekarang. Namun sebelum itu marilah kita sebentar berkenalan dengan kondisi alamnya, terutama unsur-unsur geologi atau unsur-unsur geodinamika yang sangat berperan dalam pembentukan Kepulauan Indonesia.

Menurut para ahli bumi, posisi pulau-pulau di Kepulauan Indonesia terletak di atas tungku api yang bersumber dari magma dalam perut bumi. Inti perut bumi tersebut berupa lava cair bersuhu sangat tinggi. Makin ke dalam tekanan dan suhunya semakin tinggi. Pada suhu yang tinggi itu material-material akan meleleh sehingga material di bagian dalam bumi selalu berbentuk cairan panas. Suhu tinggi ini terus-menerus bergejolak mempertahankan cairan sejak



Sumber : J. Tuzo Wilson. 1994. "Lempeng Tektonik" dalam Tony S. Rahmadie (terj). Ilmu Pengetahuan Populer. Jilid 2. Grolier International.

Gambar 1.2

Lapisan bumi, mulai dari bagian inti dalam sampai bagian kerak bumi

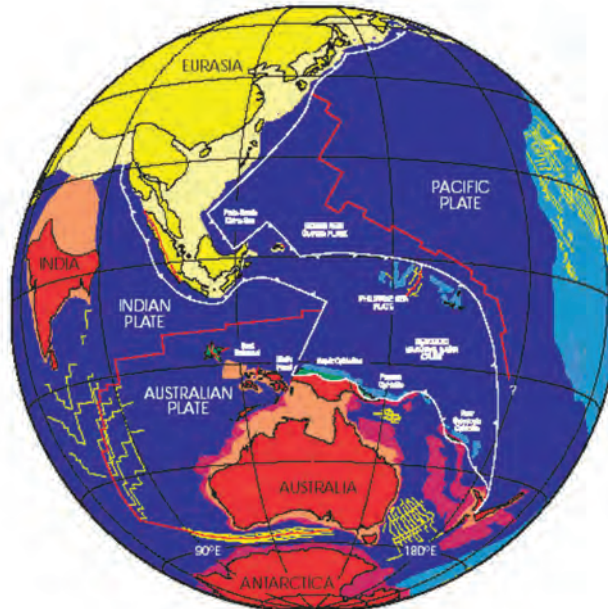
berupa pemisahan atau **divergensi** (tabrakan) lempeng-lempeng. Pergerakan mendatar berupa pergeseran lempeng-lempeng tersebut masih terus berlangsung hingga sekarang. Perbenturan lempeng-lempeng tersebut menimbulkan dampak yang berbeda-beda. Namun semuanya telah menyebabkan wilayah Kepulauan Indonesia secara tektonis merupakan wilayah yang sangat aktif dan labil hingga rawan gempa sepanjang waktu.

jutaan tahun lalu. Ketika ada celah lubang keluar, cairan tersebut keluar berbentuk lava cair. Ketika lava mencapai permukaan bumi, suhu menjadi lebih dingin dari ribuan derajat menjadi hanya bersuhu normal sekitar 30 derajat. Pada suhu ini cairan lava akan membeku membentuk batuan beku atau kerak. Keberadaan kerak benua (daratan) dan kerak samudra selalu bergerak secara dinamis akibat tekanan magma dari perut bumi. Pergerakan unsur-unsur geodinamika ini dikenal sebagai kegiatan tektonis.

Sebagian wilayah Kepulauan Indonesia merupakan titik temu di antara tiga lempeng, yaitu Lempeng Indo-Australia di selatan, Lempeng Eurasia di utara dan Lempeng Pasifik di timur. Pergerakan lempeng-lempeng tersebut dapat berupa subduksi (pergerakan lempeng ke atas), obduksi (pergerakan lempeng ke bawah) dan kolisi (tumbukan lempeng). Pergerakan lain dapat

Pada masa *Paleozoikum* (masa kehidupan tertua) keadaan geografis Kepulauan Indonesia belum terbentuk seperti sekarang ini. Di kala itu wilayah ini masih merupakan bagian dari samudra yang sangat luas, meliputi hampir seluruh bumi. Pada fase berikutnya, yaitu pada akhir masa *Mesozoikum*, sekitar 65 juta tahun lalu, kegiatan tektonis itu menjadi sangat aktif menggerakkan lempeng-lempeng Indo-Australia, Eurasia dan Pasifik. Kegiatan ini dikenal sebagai fase tektonis (*orogenesis Iarami*), sehingga menyebabkan daratan terpecah-pecah. Benua Eurasia menjadi pulau-pulau yang terpisah satu dengan lainnya. Sebagian di antaranya bergerak ke selatan membentuk pulau-pulau Sumatra, Jawa, Kalimantan, Sulawesi serta pulau-pulau di Nusa Tenggara Barat dan Kepulauan Banda. Hal yang sama juga terjadi pada Benua Australia. Sebagian pecahannya bergerak ke utara membentuk pulau-pulau Timor, Kepulauan Nusa Tenggara Timur dan sebagian Maluku Tenggara. Pergerakan pulau-pulau hasil pemisahan dari kedua benua tersebut telah mengakibatkan wilayah pertemuan keduanya sangat labil. Kegiatan tektonis yang sangat aktif dan kuat telah membentuk rangkaian Kepulauan Indonesia pada masa *Tersier* sekitar 65 juta tahun lalu.

Sebagian besar daratan Sumatra, Kalimantan, dan Jawa telah tenggelam menjadi laut dangkal sebagai akibat terjadinya proses kenaikan permukaan laut atau *transgresi*. Sulawesi pada masa itu sudah mulai terbentuk, sementara Papua sudah mulai bergeser ke utara, meski masih didominasi oleh cekungan sedimentasi laut dangkal berupa paparan dengan terbentuknya endapan batu gamping. Pada kala *Pliosen* sekitar lima juta tahun lalu, terjadi pergerakan tektonis yang sangat kuat, yang mengakibatkan terjadinya proses pengangkatan permukaan bumi dan kegiatan vulkanis. Ini pada gilirannya menimbulkan tumbuhnya (atau mungkin lebih tepat terbentuk) rangkaian perbukitan struktural seperti perbukitan besar (gunung), dan perbukitan lipatan serta rangkaian gunung api aktif sepanjang gugusan perbukitan itu.



Sumber : Taufik Abdullah dan A.B Lopian (ed). 2012. *Indonesia Dalam Arus Sejarah*, Jilid I. Jakarta: PT Ichtiar Baru van Hoeve.

Gambar 1.3 Pada Kala Eosen (sekitar 55 juta tahun yang lalu) sebagian Kepulauan Indonesia (Sumatra, Jawa, dan Kalimantan) masih berada dan menyatu dengan Benua Eurasia di utara, sedangkan sebagian kepulauan lainnya (Papua) masih menyatu dengan Benua Australia di Selatan.

Kegiatan tektonis dan vulkanis terus aktif hingga awal masa **Pleistosen**, yang dikenal sebagai kegiatan tektonis **Plio-Pleistosen**. Kegiatan tektonis ini berlangsung di seluruh Kepulauan Indonesia.

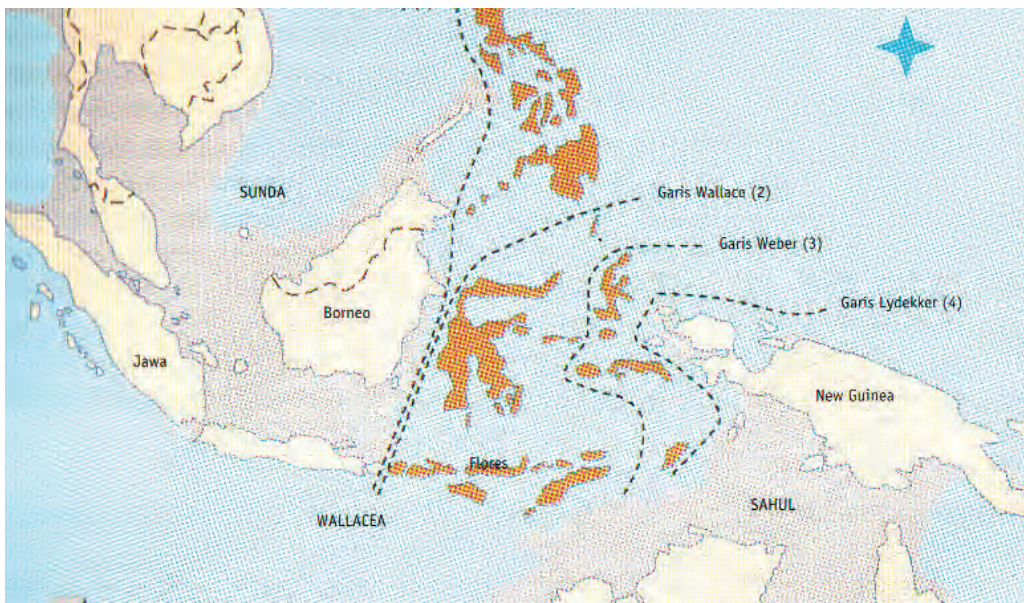
Gunung api aktif dan rangkaian perbukitan struktural tersebar di sepanjang bagian barat Pulau Sumatra, berlanjut ke sepanjang Pulau Jawa ke arah timur hingga Kepulauan Nusa Tenggara serta Kepulauan Banda. Kemudian terus membentang sepanjang Sulawesi Selatan dan Sulawesi Utara. Pembentukan daratan yang semakin luas itu telah membentuk Kepulauan Indonesia pada kedudukan pulau-pulau seperti sekarang ini. Hal itu telah berlangsung sejak kala **Pliosen** hingga awal **Pleistosen** (1,8 juta tahun lalu). Jadi pulau-pulau di kawasan Kepulauan Indonesia ini masih terus bergerak secara dinamis, sehingga tidak heran jika masih sering terjadi gempa, baik vulkanis maupun tektonis.

Letak Kepulauan Indonesia yang berada pada deretan gunung api membuatnya menjadi daerah dengan tingkat keanekaragaman flora dan fauna yang sangat tinggi. Kekayaan alam dan kondisi geografis ini telah mendorong lahirnya penelitian dari bangsa-bangsa lain. Dari sekian banyak penelitian terhadap flora dan fauna tersebut yang paling terkenal di antaranya adalah penelitian Alfred Russel Wallace yang membagi Indonesia dalam dua wilayah yang berbeda berdasarkan ciri khusus baik fauna maupun floranya. Pembagian itu adalah Paparan Sahul di sebelah timur, Paparan Sunda di sebelah barat. Zona di antara paparan tersebut kemudian dikenal sebagai wilayah Wallacea yang merupakan pembatas fauna yang membentang dari Selat Lombok hingga Selat Makassar ke arah utara. Fauna-fauna yang berada di sebelah barat garis pembatas itu disebut dengan *Indo-Malayan region*. Di sebelah timur disebut dengan *Australia Malayan region*. Garis itulah yang kemudian kita kenal dengan Garis Wallacea.

Untuk memperkaya pengetahuan tentang hal ini, kamu bisa membaca buku Alfred Russel Wallace. ***Kepulauan Nusantara.***

Merujuk pada tarikh bumi di atas, keberadaan manusia di muka bumi dimulai pada zaman Kuartar sekitar 600.000 tahun lalu atau disebut juga zaman es. Dinamakan zaman es karena selama itu es dari kutub berkali-kali meluas sampai menutupi sebagian besar permukaan bumi dari Eropa Utara, Asia Utara dan Amerika Utara. Peristiwa itu terjadi karena panas bumi tidak tetap, adakalanya naik dan adakalanya turun. Jika ukuran panas bumi turun drastis maka es akan mencapai luas yang sebesar-besarnya dan air laut akan turun atau disebut zaman *Glasial*. Sebaliknya jika ukuran panas naik, maka es akan mencair, dan permukaan air laut akan naik yang disebut zaman *Interglasial*. Zaman *Glasial* dan zaman *Interglasial* ini berlangsung silih berganti selama zaman *Diluvium (Pleistosen)*. Hal ini menimbulkan berbagai perubahan iklim di seluruh dunia, yang kemudian mempengaruhi keadaan bumi serta kehidupan yang ada di atasnya termasuk manusia, sedangkan zaman *Aluvium (Holosen)* berlangsung kira-kira 20.000 tahun yang lalu hingga sekarang ini.

Sejak zaman ini mulai terlihat secara nyata adanya perkembangan kehidupan manusia, meskipun dalam taraf yang sangat sederhana baik fisik maupun kemampuan berpikirnya. Namun demikian dalam rangka untuk mempertahankan diri dan keberlangsungan kehidupannya, secara lambat laun manusia mulai mengembangkan kebudayaan. Beruntung kita bangsa Indonesia memiliki temuan bermacam-macam jenis manusia purba beserta hasil-hasil kebudayaannya, sehingga sejak akhir abad ke-19 para ilmuwan tertarik untuk melakukan kajian di negeri kita.



Sumber: Taufik Abdullah dan A.B Lopian (ed). 2012. *Indonesia Dalam Arus Sejarah. jilid I*. Jakarta: PT Ichtiar Baru van Hoeve.

Gambar 1.4 Peta Zoogeografi Kepulauan Indonesia

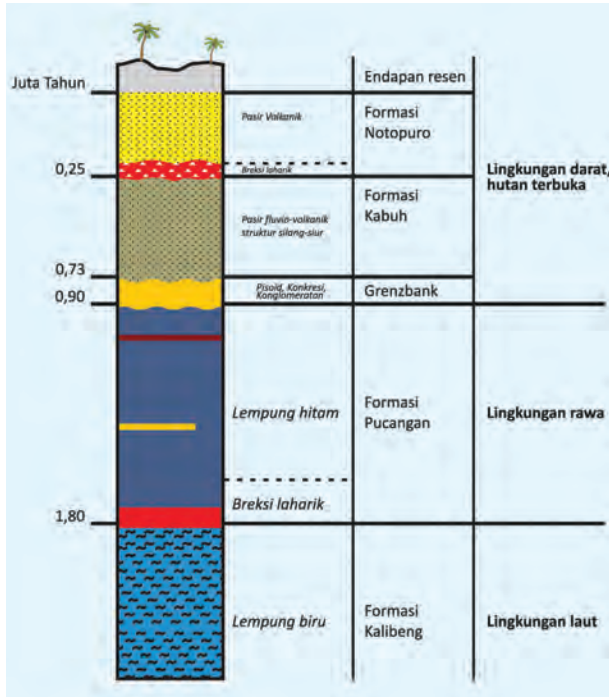
Uji Kompetensi

1. Kita wajib bersyukur karena Tuhan Yang Maha Pencipta telah menciptakan bumi kita ini dengan arif dan bijaksana serta penuh kasih sayang kepada makhluk ciptaan-Nya. Coba beri penjelasan mengenai pernyataan di atas, kamu dapat berdiskusi dengan anggota kelompok!
2. Menurut kamu nilai-nilai apa yang dapat dipetik dari proses terbentuknya pulau-pulau di Kepulauan Indonesia?
3. Hikmah apa yang dapat kita peroleh dengan bertempat tinggal di wilayah yang sering terjadi bencana alam?
4. Di setiap daerah tentu ada cerita rakyat ataupun dongeng yang berkaitan dengan bencana alam seperti gempa maupun gunung meletus. Coba kamu cari dan tuliskan dalam bentuk cerita 3 – 4 halaman, kemudian diskusikan!
5. Sebutkan bencana alam yang pernah terjadi di daerahmu dan di Indonesia!

No.	Jenis bencana alam	Jumlah korban jiwa atau benda	Tahun kejadian
1			
2			
3			
4			

C. Mengenal Manusia Purba

■ Mengamati lingkungan



Sumber : Direktorat Geografi Sejarah. 2009. *Atlas Prasejarah Indonesia Masa Islam*, Jakarta: Kementerian Kebudayaan dan Pariwisata.

Gambar 1.5
Litologi,
Stratigrafi dan
Lingkungan
Purba Sangiran

Pernahkah kamu mendengar tentang Situs Manusia Purba Sangiran? Kini Situs Manusia Purba Sangiran telah ditetapkan oleh UNESCO sebagai warisan budaya dunia, tentu ini sangat membanggakan bangsa Indonesia. Pengakuan tersebut didasari berbagai pertimbangan yang kompleks. Satu di antaranya karena di wilayah tersebut tersimpan ribuan peninggalan manusia purba yang menunjukkan proses kehidupan manusia dari masa lalu. Sangiran telah menjadi sentral bagi kehidupan manusia purba. Berbagai penelitian dari para ahli juga dilakukan di sekitar Sangiran. Beberapa temuan fosil

di Sangiran telah mendorong para ahli untuk terus melakukan penelitian termasuk di luar Sangiran.

Dari Sangiran kita mengenal beberapa jenis manusia purba di Indonesia. Setelah ditetapkan sebagai warisan dunia, Situs Manusia Purba Sangiran dikembangkan sebagai pusat penelitian dalam negeri dan luar negeri, serta sebagai tempat wisata. Selain itu Sangiran juga memberi manfaat kepada masyarakat di sekitarnya, karena pariwisata di daerah tersebut.

Untuk memahami jenis dan ciri-ciri manusia purba di Indonesia mari kita telaah bacaan berikut ini.

■ Memahami Teks

Peninggalan manusia purba untuk sementara ini yang paling banyak ditemukan berada di Pulau Jawa. Meskipun di daerah lain juga ada, para peneliti belum berhasil menemukan tinggalan tersebut atau masih sedikit yang berhasil ditemukan, misalnya di Flores. Di bawah ini akan dipaparkan beberapa penemuan penting fosil manusia di beberapa tempat.

1. Sangiran

Perjalanan kisah perkembangan manusia di Kepulauan Indonesia tidak dapat kita lepaskan dari keberadaan bentangan luas perbukitan tandus yang berada di perbatasan Kabupaten Sragen dan Kabupaten Karanganyar. Lahan itu dikenal dengan nama Situs Sangiran. Di dalam buku Harry Widiyanto dan Truman Simanjuntak, ***Sangiran Menjawab Dunia*** diterangkan bahwa Sangiran merupakan sebuah kompleks situs manusia purba dari Kala Pleistosen yang paling lengkap dan paling penting di Indonesia, dan bahkan di Asia. Lokasi tersebut merupakan pusat perkembangan manusia dunia, yang memberikan petunjuk tentang keberadaan manusia sejak 150.000 tahun yang lalu. Situs Sangiran itu mempunyai luas delapan kilometer pada arah utara-selatan dan tujuh kilometer arah timur-barat. Situs Sangiran merupakan suatu kubah raksasa yang berupa cekungan besar di pusat kubah akibat adanya erosi di bagian puncaknya. Kubah raksasa itu diwarnai dengan perbukitan yang bergelombang. Kondisi deformasi geologis itu menyebabkan tersingkapnya berbagai lapisan batuan yang mengandung fosil-fosil manusia purba dan binatang, termasuk artefak. Berdasarkan materi tanahnya, Situs Sangiran berupa endapan lempung hitam dan pasir fluvio-vulkanik, tanahnya tidak subur dan terkesan gersang pada musim kemarau.



Sumber: Phillip V. Tobias,
Paläontologische Zeitschrift,
December 1983, Volume 57.

Gambar 1.6 Von Koenigswald.

Sangiran pertama kali ditemukan dan diteliti oleh P.E.C. Schemulling tahun 1864, dengan laporan penemuan fosil vertebrata dari Kalioso, bagian dari wilayah Sangiran. Semenjak dilaporkan Schemulling situs itu seolah-olah terlupakan dalam waktu yang lama. Eugene Dubois juga pernah datang ke Sangiran, akan tetapi ia kurang tertarik dengan temuan-temuan di wilayah Sangiran. Pada 1934, Gustav Heindrich Ralph von Koenigswald menemukan artefak litik di wilayah Ngebung yang terletak sekitar dua kilometer di barat laut kubah Sangiran. Artefak litik itulah yang kemudian menjadi temuan penting bagi Situs Sangiran. Semenjak penemuan von Koenigswald, Situs Sangiran menjadi sangat terkenal berkaitan dengan penemuan-penemuan fosil *Homo erectus* secara sporadis dan berkesinambungan. *Homo erectus* adalah takson paling penting dalam sejarah manusia, sebelum masuk pada tahapan manusia *Homo sapiens*, manusia modern.



Sumber: Harry Widiyanto dan
Truman Simanjuntak. 2011.
Sangiran Menjawab Dunia (Edisi
Khusus). Jawa Tengah: Balai
Pelestarian Situs Manusia Purba
Sangiran.

Gambar 1.7 Sertifikat the
Sangiran early man

Situs Sangiran tidak hanya memberikan gambaran tentang evolusi fisik manusia saja, akan tetapi juga memberikan gambaran nyata tentang evolusi budaya, binatang, dan juga lingkungan. Beberapa fosil yang ditemukan dalam seri geologis-stratigrafis yang diendapkan tanpa terputus selama lebih dari dua juta tahun, menunjukkan tentang hal itu. Situs Sangiran telah diakui sebagai salah satu pusat evolusi manusia di dunia. Situs itu ditetapkan secara resmi sebagai Warisan Dunia pada 1996, yang tercantum dalam nomor 593 Daftar Warisan Dunia (*World Heritage List*) UNESCO.

Perhatikan baik-baik gambar fosil manusia purba di samping. Fosil itu juga disebut sebagai Sangiran 17 sesuai dengan nomor seri penemuannya. Fosil itu merupakan fosil *Homo erectus* yang terbaik di Sangiran. Ia ditemukan di endapan pasir fluvio-vulkanik di Pucang, bagian wilayah Sangiran. Fosil itu merupakan dua di antara *Homo erectus* di dunia yang masih lengkap dengan mukanya. Satu ditemukan di Sangiran dan satu lagi di Afrika.



Sumber : Dok. Harry Widiyanto Balai Pelestarian Manusia Purba Sangiran.

Gambar 1.8 Fosil Manusia Purba yang ditemukan di Sangiran

2. Trinil, Ngawi, Jawa Timur

Sebelum penemuannya di Trinil, Eugene Dubois mengawali temuan *Pithecantropus erectus* di Desa Kedungbrubus, sebuah desa terpencil di daerah Pilangkenceng, Madiun, Jawa Timur. Desa itu berada tepat di tengah hutan jati di lereng selatan Pegunungan Kendeng. Pada saat Dubois meneliti dua horizon/lapisan berfosil di Kedungbrubus ditemukan sebuah fragmen rahang yang pendek dan sangat kekar, dengan sebagian prageraham yang masih tersisa. Prageraham itu menunjukkan ciri gigi manusia bukan gigi kera, sehingga diyakini bahwa fragmen rahang bawah tersebut milik rahang hominid. *Pithecantropus* itu kemudian dikenal dengan *Pithecantropus A*.

Trinil adalah sebuah desa di pinggiran Bengawan Solo, masuk wilayah administrasi Kabupaten Ngawi, Jawa Timur. Tinggalan purbakala telah lebih dulu ditemukan di daerah ini jauh sebelum von Koenigswald menemukan Sangiran pada 1934. Ekskavasi yang dilakukan oleh Eugene Dubois di Trinil telah membawa penemuan sisa-sisa manusia purba



Sumber : Harry Widiyanto dan Truman Simanjuntak. 2011. *Sangiran Menjawab Dunia (Edisi Khusus)*. Jawa Tengah: Balai Pelestarian Situs Manusia Purba Sangiran.

Gambar 1.9 Fosil-fosil temuan di Kedungbrubus



Sumber : Harry Widianto dan Truman Simanjuntak. 2011. *Sangiran Menjawab Dunia (Edisi Khusus)*. Jawa Tengah: Balai Pelastarian Situs Manusia Purba Sangiran.

Gambar 1.10 Eugene Dubois banyak mengabdikan hidupnya untuk menggali fosil manusia purba

yang sangat berharga bagi dunia pengetahuan. Penggalian Dubois dilakukan pada endapan alluvial Bengawan Solo. Dari lapisan ini ditemukan atap tengkorak *Pithecanthropus erectus*, dan beberapa buah tulang paha (utuh dan fragmen) yang menunjukkan pemiliknya telah berjalan tegak.

Tengkorak *Pithecanthropus erectus* dari Trinil sangat pendek tetapi memanjang ke belakang. Volume otaknya sekitar 900 cc, di antara otak kera (600 cc) dan otak manusia modern (1.200-1.400 cc). Tulang kening sangat menonjol dan di bagian belakang mata, terdapat penyempitan yang sangat jelas, menandakan otak yang belum berkembang. Pada bagian belakang kepala terlihat bentuk yang meruncing yang diduga pemiliknya merupakan perempuan. Berdasarkan kaburnya sambungan perekatan antartulang kepala, ditafsirkan inividu ini telah mencapai usia dewasa.

Selain tempat-tempat di atas, peninggalan manusia purba tipe ini juga ditemukan di Perning, Mojokerto, Jawa Timur; Ngandong, Blora, Jawa Tengah; dan Sambungmacan, Sragen, Jawa Tengah. Temuan berupa tengkorak anak-anak berusia sekitar 5 tahun oleh penduduk yang sedang membantu penelitian Koenigswald dan Duyfjes perlu untuk dipertimbangkan. Temuan itu menjadi bahan diskusi yang menarik bagi para ilmuwan. Metode pengujian penanggalan potasium-argon yang digunakan oleh Teuku Jakob dan Curtis terhadap batu apung yang terdapat di sekitar fosil tengkorak itu menunjukkan angka 1,9 atau kurang lebih 0,4 juta tahun. Pengujian juga dilakukan dengan mengambil sampel endapan batu apung dari dalam tengkorak dan menunjukkan angka 1,81 juta tahun. Hasil uji penanggalan-penanggalan tersebut menjadi perdebatan para

ahli dan perlu untuk dikaji lebih lanjut. Bila penanggalan itu benar, maka tengkorak anak *Homo erectus* dari Pening, Mojokerto ini merupakan individu *Homo erectus* tertua di Indonesia. Adakah di antara kamu yang tertarik untuk melakukan pengujian ini?

Temuan *Homo erectus* juga ditemukan di Ngandong, yaitu sebuah desa di tepian Bengawan Solo, Kabupaten Blora, Jawa Tengah. Tengkorak *Homo erectus* Ngandong berukuran besar dengan volume otak rata-rata 1.100 cc. Ciri-ciri ini menunjukkan *Homo erectus* ini lebih maju bila dibandingkan dengan *Homo erectus* yang ada di Sangiran. Manusia Ngandong diperkirakan berumur antara 300.000-100.000 tahun.

Berdasarkan beberapa penelitian yang dilakukan oleh para ahli, dapatlah direkonstruksi beberapa jenis manusia purba yang pernah hidup di zaman praaksara.

1. Jenis *Meganthropus*

Jenis manusia purba ini terutama berdasarkan penelitian von Koenigswald di Sangiran tahun 1936 dan 1941 yang menemukan fosil rahang manusia berukuran besar. Dari hasil rekonstruksi ini kemudian para ahli menamakan jenis manusia ini dengan sebutan *Meganthropus paleojavanicus*, artinya manusia raksasa dari Jawa. Jenis manusia purba ini memiliki ciri rahang yang kuat dan badannya tegap. Diperkirakan makanan jenis manusia ini adalah tumbuh-tumbuhan. Masa hidupnya diperkirakan pada zaman Pleistosen Awal.

2. Jenis *Pithecanthropus*

Jenis manusia ini didasarkan pada penelitian Eugene Dubois tahun 1890 di dekat Trinil, sebuah desa di pinggir Bengawan Solo, di wilayah Ngawi. Setelah direkonstruksi terbentuk kerangka manusia, tetapi masih terlihat tanda-



Sumber : Taufik Abdullah dan A.B Lopian (ed). 2012. *Indonesia Dalam Arus Sejarah*. jilid 1. Jakarta: PT Ichtiar Baru van Hoeve.

Gambar 1.11 Tengkorak *Pithecanthropus erectus* yang ditemukan di Trinil

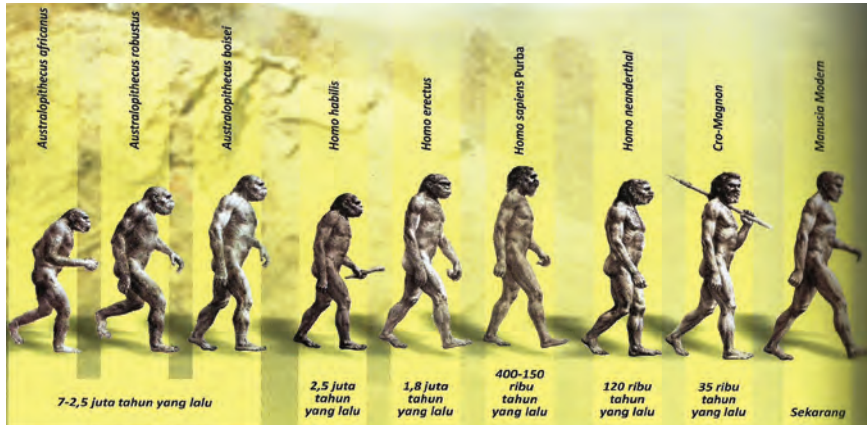
Uraian mengenai jenis-jenis manusia ini selengkapnya dapat juga dibaca pada buku Harry Widiyanto dan Truman Simanjuntak, ***Sangiran Menjawab Dunia***

tanda kera. Oleh karena itu jenis ini dinamakan *Pithecanthropus erectus*, artinya manusia kera yang berjalan tegak. Jenis ini juga ditemukan di Mojokerto, sehingga disebut *Pithecanthropus mojokertensis*. Jenis manusia purba yang juga terkenal sebagai rumpun *Homo erectus* ini paling banyak ditemukan di Indonesia. Diperkirakan jenis manusia purba ini hidup dan berkembang sekitar zaman Pleistosen Tengah.

3. Jenis Homo

Fosil jenis Homo ini pertama diteliti oleh von Reitschoten di Wajak. Penelitian dilanjutkan oleh Eugene Dubois bersama kawan-kawan dan menyimpulkan sebagai jenis Homo. Ciri-ciri jenis manusia Homo ini muka lebar, hidung dan mulutnya menonjol. Dahi juga masih menonjol, sekalipun tidak semenonjol jenis Pithecanthropus. Bentuk fisiknya tidak jauh berbeda dengan manusia sekarang. Hidup dan perkembangan jenis manusia ini sekitar 40.000 – 25.000 tahun yang lalu. Tempat-tempat penyebarannya tidak hanya di Kepulauan Indonesia, tetapi juga di Filipina dan Cina Selatan.

Homo sapiens artinya ‘manusia sempurna’ baik dari segi fisik, volume otak maupun postur badannya yang secara umum tidak jauh berbeda dengan manusia modern. Kadang-kadang *Homo sapiens* juga diartikan dengan ‘manusia bijak’ karena telah lebih maju dalam berpikir dan menyasati tantangan alam. Bagaimanakah mereka muncul ke bumi pertama kali dan kemudian menyebar dengan cepat ke berbagai penjuru dunia hingga saat ini? Para ahli paleoanthropologi dapat melukiskan perbedaan morfologis antara



Sumber : Harry Widiyanto dan Truman Simanjuntak. 2011. *Sangiran Menjawab Dunia* (Edisi Khusus). Jawa Tengah: Balai Pelastarian Situs Manusia Purba Sangiran.

Gambar 1.12 Evolusi manusia

Homo sapiens dengan pendahulunya, *Homo erectus*. Rangka *Homo sapiens* kurang kekar posturnya dibandingkan *Homo erectus*. Salah satu alasannya karena tulang belulanginya tidak setebal dan sekompak *Homo erectus*.

Hal ini mengindikasikan bahwa secara fisik *Homo sapiens* jauh lebih lemah dibanding sang pendahulu tersebut. Di lain pihak, ciri-ciri morfologis maupun biometriks *Homo sapiens* menunjukkan karakter yang lebih berevolusi dan lebih modern dibandingkan dengan *Homo erectus*. Sebagai misal, karakter evolutif yang paling signifikan adalah bertambahnya kapasitas otak. *Homo sapiens* mempunyai kapasitas otak yang jauh lebih besar (rata-rata 1.400 cc), dengan atap tengkorak yang jauh lebih bundar dan lebih tinggi dibandingkan dengan *Homo erectus* yang mempunyai tengkorak panjang dan rendah, dengan kapasitas otak 1.000 cc.



Sumber : Harry Widiyanto dan Truman Simanjuntak. 2011. *Sangiran Menjawab Dunia* (Edisi Khusus). Jawa Tengah: Balai Pelastarian Situs Manusia Purba Sangiran.

Gambar 1.13 Rekonstruksi tengkorak *Homo erectus*

Segi-segi morfologis dan tingkatan kepurbaannya menunjukkan ada perbedaan yang sangat nyata antara kedua spesies dalam genus *Homo* tersebut. *Homo sapiens* akhirnya tampil sebagai spesies yang sangat tangguh dalam beradaptasi dengan lingkungannya, dan dengan cepat menghuni berbagai permukaan dunia ini.

Berdasarkan bukti-bukti penemuan, sejauh ini manusia modern awal di Kepulauan Indonesia dan Asia Tenggara paling tidak telah hadir sejak 45.000 tahun yang lalu. Dalam perkembangannya, kehidupan manusia modern ini dapat dikelompokkan dalam tiga tahap, yaitu (i) kehidupan manusia modern awal yang kehadirannya hingga akhir zaman es (sekitar 12.000 tahun lalu), kemudian dilanjutkan oleh (ii) kehidupan manusia modern yang lebih belakangan, dan berdasarkan karakter fisiknya dikenal sebagai ras Austromelanesoid. (iii) mulai di sekitar 4000 tahun lalu muncul penghuni baru di Kepulauan Indonesia yang dikenal sebagai penutur bahasa Austronesia. Berdasarkan karakter fisiknya, makhluk manusia ini tergolong dalam ras Mongolid.

Beberapa spesimen (penggolongan) manusia *Homo sapiens* dapat dikelompokkan sebagai berikut,



Sumber : Harry Widiyanto dan Truman Simanjuntak. 2011. *Sangiran Menjawab Dunia (Edisi Khusus)*. Jawa Tengah: Balai Pelestarian Situs Manusia Purba Sangiran.

Gambar 1.14 Fosil manusia wajak

a. Manusia Wajak

Manusia Wajak (*Homo wajakensis*) merupakan satu-satunya temuan di Indonesia yang untuk sementara dapat disejajarkan perkembangannya dengan manusia modern awal dari akhir Kala Pleistosen. Pada tahun 1889, manusia Wajak ditemukan oleh B.D. van Rietschoten di sebuah ceruk di lereng pegunungan karst di barat laut Campurdarat, dekat Tulungagung, Jawa Timur. Sartono Kartodirjo (dkk) menguraikan tentang

temuan itu, berupa tengkorak, termasuk fragmen rahang bawah, dan beberapa buah ruas leher. Temuan Wajak itu adalah *Homo sapiens*. Mukanya datar dan lebar, akar hidungnya lebar dan bagian mulutnya menonjol sedikit. Dahinya agak miring dan di atas matanya ada busur kening nyata. Tengkorak ini diperkirakan milik seorang perempuan berumur 30 tahun dan mempunyai volume otak 1.630 cc. Wajak kedua ditemukan oleh Dubois pada tahun 1890 di tempat yang sama. Temuan berupa fragmen-fragmen tulang tengkorak, rahang atas dan rahang bawah, serta tulang paha dan tulang kering. Pada tengkorak ini terlihat juga busur kening yang nyata. Pada tengkorak laki-laki perlekatan otot sangat nyata. Langit-langit juga dalam. Rahang bawah besar dengan gigi-gigi yang besar pula. Kalau menutup gigi muka atas mengenai gigi muka bawah. Dari tulang pahunya dapat diketahui bahwa tinggi tubuhnya kira-kira 173 cm.

Dengan demikian dapat dikatakan bahwa manusia wajak bertubuh tinggi dengan isi tengkorak yang besar. Wajak sudah termasuk *Homo sapiens*, jadi sangat berbeda ciri-cirinya dengan Pithecanthropus. Manusia Wajak mempunyai ciri-ciri baik Mongoloid maupun Austromelanesoid. Diperkirakan dari manusia Wajak inilah sub-ras Melayu Indonesia dan turut pula berevolusi menjadi ras Austromelanesoid sekarang. Hal itu dapat dilihat dari ciri tengkoraknya yang sedang atau agak lonjong itu berbentuk agak persegi di tengah-tengah atap tengkoraknya dari muka ke belakang. Muka cenderung lebih Mongoloid, oleh karena sangat datar dan pipinya sangat menonjol ke samping. Beberapa ciri lain juga memperlihatkan ciri-ciri kedua ras di atas.

Temuan Wajak menunjukkan pada kita bahwa sekitar 40.000 tahun yang lalu Indonesia sudah didiami oleh *Homo sapiens* yang rasnya sukar dicocokkan dengan ras-ras pokok yang terdapat sekarang, sehingga manusia Wajak dapat dianggap sebagai suatu ras tersendiri. Manusia Wajak tidak langsung berevolusi dari Pithecanthropus, tetapi mungkin tahapan *Homo neanderthalensis*

yang belum ditemukan di Indonesia ataupun dari *Homo neanderthalensis* di tempat *Pithecanthropus erectus* ataupun satu ras yang mungkin berevolusi ke arah Homo yang ditemukan di Indonesia.

Manusia Wajak itu tidak hanya mendiami Kepulauan Indonesia bagian Barat saja, akan tetapi juga di sebagian Kepulauan Indonesia bagian Timur. Ras Wajak ini merupakan penduduk *Homo sapiens* yang kemudian menurunkan ras-ras yang kemudian kita kenal sekarang. Melihat ciri-ciri Mongoloidnya lebih banyak, maka ia lebih dekat dengan sub-ras Melayu-Indonesia. Hubungannya dengan ras Australoid dan Melanesoid sekarang lebih jauh, oleh karena kedua sub-ras ini baru mencapai bentuknya yang sekarang di tempatnya yang baru. Mungkin juga ras Austromelanesoid yang dahulu berasal dari ras Wajak.

b. Manusia Liang Bua

Pengumuman tentang penemuan manusia *Homo floresiensis* pada tahun 2004 menggemparkan dunia ilmu pengetahuan. Sisa-sisa manusia ditemukan di sebuah gua Liang Bua oleh tim peneliti gabungan Indonesia dan Australia. Sebuah gua permukiman di Flores. Liang Bua bila diartikan secara harfiah merupakan sebuah gua yang dingin. Sebuah gua yang sangat lebar dan tinggi dengan permukaan tanah yang datar, merupakan tempat bermukim yang nyaman bagi manusia pada masa praaksara. Hal itu bisa dilihat dari kondisi lingkungan sekitar gua yang sangat indah, yang berada di sekitar bukit dengan kondisi tanah yang datar di depannya. Liang Bua merupakan sebuah temuan manusia modern awal dari akhir masa Pleistosen di Indonesia yang menakjubkan yang diharapkan dapat menyibak asal usul manusia di Kepulauan Indonesia.

Manusia Liang Bua ditemukan oleh Peter Brown dan Mike J. Morwood bersama-sama dengan Tim dari Pusat Penelitian Arkeologi Nasional pada bulan September 2003 lalu. Temuan itu dianggap sebagai penemuan spesies baru yang kemudian diberi nama *Homo floresiensis*, sesuai dengan tempat ditemukannya fosil Manusia Liang Bua.



Sumber : Direktorat Geografi Sejarah. 2009. *Atlas Prasejarah Indonesia Masa Islam*, Jakarta: Kementerian Kebudayaan dan Pariwisata.

Gambar 1.15 Fossil Tengkorak Manusia Purba Flores



Sumber : Direktorat Geografi Sejarah. 2009. *Atlas Prasejarah Indonesia Masa Islam*, Jakarta: Kementerian Kebudayaan dan Pariwisata.

Gambar 1.16 Fossil Geraham Flores

Pada tahun 1950-an, sebenarnya Manusia Liang Bua telah memberikan data-data tentang adanya kehidupan praaksara. Saat Th. Verhoeven lebih dahulu menemukan beberapa fragmen tulang manusia di Liang Bua, ia menemukan tulang iga yang berasosiasi dengan berbagai alat serpih dan gerabah. Tahun 1965, ditemukan tujuh buah rangka manusia beserta beberapa bekal kubur yang antara lain berupa beliung dan barang-barang gerabah. Diperkirakan Liang Bua merupakan sebuah situs neolitik dan paleometalik. Manusia Liang Bua mempunyai ciri tengkorak yang panjang dan rendah, berukuran kecil, dengan volume otak 380 cc. Kapasitas kranial tersebut berada jauh di bawah *Homo erectus* (1.000 cc), manusia modern *Homo sapiens* (1.400 cc), dan bahkan berada di bawah volume otak simpanse (450 cc).

Pada tahun 1970, R.P Soejono dari Pusat Penelitian Arkeologi Nasional melanjutkan penelitian beberapa kerangka manusia yang ditemukan di lapisan atas, temuan itu sebanding dengan temuan-temuan rangka manusia sebelumnya. Hasil temuan itu menunjukkan bahwa Manusia Liang Bua secara kronologis menunjukkan hunian dari fase zaman Paleolitik, Mesolitik, Neolitik, dan Paleolitik.

Menurut Teuku Jacob, Manusia Liang Bua secara kultural berada dalam konteks zaman Mesolitik, dengan ciri Australomelanesid, yaitu bentuk tengkorak yang memanjang. Tahun 2003 diadakan penggalian oleh R.P. Soejono dan Mike J. Morwood, kerja sama antara Pusat Penelitian Arkeologi Nasional dengan University of New England, Australia. Penggalian itu menghasilkan temuan berupa sisa manusia tidak kurang dari enam individu yang menunjukkan aspek morfologis dan postur yang sejenis dengan Liang Bua 1, yang mempunyai kesamaan dengan alat-alat batu dan sisa-sisa binatang komodo dan spesies kerdil gajah purba jenis stegodon. Temuan itu sempat menjadi bahan perdebatan mengenai status taksonominua, benarkah Manusia Liang Bua itu termasuk dalam spesies baru, yaitu *Homo florensiensis*, atau sebagai satu jenis spesies yang telah ada di kalangan genus Homo?

Dalam pengamatan yang lebih mendalam terhadap manusia Flores itu, ternyata ada percampuran antara karakter kranial yang cukup menonjol antara karakter *Homo erectus* dan *Homo sapiens*. Seluruh karakter kranio-fasial dari Manusia Liang Bua 1 (LB1) dan Liang Bua 6 (LB6) menunjukkan dominasi karakter arkaik yang sering ditemukan pada *Homo erectus*, walaupun beberapa aspek modern *Homo sapiens* juga sangat terlihat jelas. Namun demikian, karakter *Homo sapiens* hendaknya dilihat sebagai atribut tingkatan evolusi dalam spesies ini. Bila dikaitkan dengan masa hidup Manusia Liang Bua sekitar 18.000 tahun yang lalu, maka LB 1 dan LB 6 seharusnya dipandang sebagai satu dari variasi *Homo sapiens*.

3. Perdebatan Antara Pithecanthropus ke Homo Erectus

Penemuan fosil-fosil Pithecanthropus oleh Dubois dihubungkan dengan teori evolusi manusia yang dituliskan oleh Charles Darwin. Harry Widiyanto menuliskan perdebatan itu seperti berikut. Fosil Pithecanthropus oleh Dubois yang dipublikasikan pada tahun 1894

dalam berbagai majalah ilmiah melahirkan perdebatan. Dalam publikasinya itu Dubois menyatakan bahwa, menurut teori evolusi Darwin, *Pithecanthropus erectus* adalah peralihan kera ke manusia. Kera merupakan moyang manusia. Pernyataan Dubois itu kemudian menjadi perdebatan, apakah benar atap tengkorak dengan volume kecil, gigi-gigi berukuran besar, dan tulang paha yang berciri modern itu berasal dari satu individu? Sementara orang menduga bahwa tengkorak tersebut merupakan tengkorak seekor gibbon, gigi-gigi merupakan milik Pongo sp., dan tulang pahanya milik manusia modern? Lima puluh tahun kemudian terbukti bahwa gigi-gigi tersebut memang berasal dari gigi Pongo Sp., berdasarkan ciri-cirinya yang berukuran besar, akar gigi yang kuat dan terbuka, dentikulasi yang tidak individual, dan permukaan occlusal yang sangat berkerut-kerut.



Sumber : Harry Widianto dan Truman Simanjuntak. 2011. *Sangiran Menjawab Dunia (Edisi Khusus)*. Jawa Tengah: Balai Pelastarian Situs Manusia Purba Sangiran.

Gambar 1.17 Charles Darwin

Perdebatan itu kemudian berlanjut hingga ke Eropa, ketika Dubois mempresentasikan penemuan tersebut dalam seminar internasional zoologi pada tahun 1895 di Leiden, Belanda, dan dalam pameran publik *British Zoology Society* di London. Setelah seminar dan pameran itu banyak ahli yang tidak ingin melihat temuannya itu lagi. Dubois pun kemudian menyimpan semua hasil temuannya itu, hingga pada tahun 1922 temuan itu mulai diteliti oleh Franz Weidenreich. Temuan-temuan Dubois itu menandai munculnya sebuah kajian ilmu paleoantropologi telah lahir di Indonesia.

Tahun 1920-an merupakan periode yang luar biasa bagi teori evolusi manusia. Teori itu terus menjadi perdebatan, para ahli paleontologi berbicara tentang ontogenesis dan heterokroni.

Seorang teman Dubois, Bolk melakukan formulasi teori foetalisasi yang sangat terkenal. Dubois telah melakukan penemuan fosil *missing-link*. Sementara Bolk menemukan modalitas evolusi dengan menafsirkan bahwa peralihan dari kera ke manusia terjadi melalui perpanjangan perkembangan fetus. Dubois dan Bolk kemudian bertemu dalam jalur evolutif dari Haeckle yang sangat terkenal, bahwa filogenesa dan ontogenesis sama sekali tidak dapat dipisahkan. Penemuan-penemuan kemudian bertambah gencar sejak tahun 1927. Penemuan situs Zhoukoudian di dekat Beijing, menghasilkan sejumlah besar fosil-fosil manusia, yang diberi nama *Sinanthropus pekinensis*. Tengkorak-tengkorak fosil beserta tulang paha tersebut menunjukkan ciri-ciri yang sama dengan *Pithecanthropus erectus*.

Seorang ahli biologi menyatakan bahwa standar zoologis tidak dimungkinkan memisahkan *Pithecanthropus erectus* dan *Sinanthropus pekinensis* dengan genus yang berbeda dengan manusia modern. Pithecanthropus adalah satu tahapan dalam proses evolusi ke arah *Homo sapiens* dengan kapasitas tengkorak yang kecil. Karena itulah perbedaan itu hanya perbedaan species bukan perbedaan genus. Dalam pandangan ini maka *Pithecanthropus erectus* harus diletakkan dalam genus Homo, dan untuk mempertahankan species aslinya, dinamakan *Homo erectus*. Maka berakhirilah debat panjang mengenai Pithecanthropus dari Dubois dalam sejarah perkembangan manusia yang berjalan puluhan tahun. Saat ini Pithecanthropus diterima sebagai hominid dari Jawa, bagian dari *Homo erectus*.

Uji Kompetensi

1. Mengapa para ahli banyak melakukan penelitian manusia purba di bantaran sungai?
2. Mengapa hasil penelitian Dubois di Trinil disebut sebagai jenis *Pithecanthropus erectus* (kera yang berjalan tegak)?
3. Menurut pendapat kamu, bagaimana manusia purba bisa menyebar ke dalam wilayah Kepulauan Indonesia bahkan sampai ke luar wilayah Kepulauan Indonesia?
4. Buatlah karya ilmiah (2–3 halaman) dengan tajuk, Sangiran Laboratorium Manusia Purba!
5. Coba kamu inventarisir berbagai situs dan tinggalan manusia purba di daerah kamu masing-masing.

No.	Nama situs	Fungsi pada masa lalu	Fungsi pada masa sekarang	Letak (Kecamatan atau Kabupaten/Kota)
1				
2				
3				
4				
5				

D. Asal Usul dan Persebaran Nenek Moyang Bangsa Indonesia

■ **Mengamati Lingkungan**

Coba kamu cermati bahwa banyaknya suku bangsa di Indonesia jelas memunculkan keberagaman bahasa daerah, dan kebudayaan yang berlaku dalam praktik-praktik kehidupan sehari-hari. Bayangkan saja ada lebih dari 500 suku bangsa Indonesia. Sungguh merupakan kekayaan bangsa yang tidak dimiliki oleh negara lain. Namun demikian kekayaan ini akan menjadi masalah jika kita tidak pandai mengelola perbedaan yang ada. Tentu ini berkaitan pula dengan asal mula kedatangan suku bangsa dan waktu kedatangan mereka. Oleh karena itu, penting untuk mengetahui bagaimana proses dan dinamika nenek moyang Indonesia sehingga terbentuk keragaman budayanya. Untuk itu kamu harus mempelajarinya, agar kita bisa saling menghargai dan menghormati setiap perbedaan yang ada.

■ **Memahami Teks**

Menurut Sarasin bersaudara, penduduk asli Kepulauan Indonesia adalah ras berkulit gelap dan bertubuh kecil. Mereka mulanya tinggal di Asia bagian tenggara. Ketika zaman es mencair dan air laut naik hingga terbentuk Laut Cina Selatan dan Laut Jawa, sehingga memisahkan pegunungan vulkanik Kepulauan Indonesia dari daratan utama. Beberapa penduduk asli Kepulauan Indonesia tersisa dan menetap di daerah-daerah pedalaman, sedangkan daerah pantai dihuni oleh penduduk pendatang. Penduduk asli itu disebut sebagai suku bangsa Vedda oleh Sarasin. Ras yang masuk dalam kelompok ini adalah suku bangsa Hieng di Kamboja, Miaotse, Yao-Jen di Cina, dan Senoi di Semenanjung Malaya.

Beberapa suku bangsa seperti Kubu, Lubu, Talang Mamak yang tinggal di Sumatra dan Toala di Sulawesi merupakan penduduk tertua di Kepulauan Indonesia. Mereka mempunyai hubungan erat dengan nenek moyang Melanesia masa kini dan orang Vedda yang saat ini masih terdapat di Afrika, Asia Selatan, dan Oceania. Vedda itulah manusia pertama yang datang ke pulau-pulau yang sudah berpenghuni. Mereka membawa budaya perkakas batu. Kedua ras Melanesia dan Vedda hidup dalam budaya mesolitik.

Pendatang berikutnya membawa budaya baru yaitu budaya neolitik. Para pendatang baru itu jumlahnya jauh lebih banyak daripada penduduk asli. Mereka datang dalam dua tahap. Mereka itu oleh Sarasin disebut sebagai Proto Melayu dan Deutro Melayu. Kedatangan mereka terpisah diperkirakan lebih dari 2.000 tahun yang lalu.

1. Proto Melayu

Proto Melayu diyakini sebagai nenek moyang orang Melayu Polinesia yang tersebar dari Madagaskar sampai pulau-pulau paling timur di Pasifik. Mereka diperkirakan datang dari Cina bagian selatan. Ras Melayu ini mempunyai ciri-ciri rambut lurus, kulit kuning kecoklatan-coklatan, dan bermata sipit. Dari Cina bagian selatan (Yunan) mereka bermigrasi ke Indocina dan Siam, kemudian ke Kepulauan Indonesia. Mereka itu mula-mula menempati pantai-pantai Sumatera Utara, Kalimantan Barat, dan Sulawesi Barat. Ras Proto Melayu membawa peradaban batu di Kepulauan Indonesia. Ketika datang para imigran baru, yaitu Deutero Melayu (Ras Melayu Muda) mereka berpindah masuk ke pedalaman dan mencari tempat baru ke hutan-hutan sebagai tempat huniannya. Ras Proto Melayu itu pun kemudian mendesak keberadaan penduduk asli. Kehidupan di dalam hutan-hutan menjadikan mereka terisolasi dari dunia luar, sehingga memudahkan peradaban mereka. Penduduk asli dan ras proto melayu itu pun kemudian melebur. Mereka itu kemudian menjadi suku bangsa Batak, Dayak, Toraja, Alas, dan Gayo.

Kehidupan mereka yang terisolasi itu menyebabkan ras Proto Melayu sedikit mendapat pengaruh dari kebudayaan Hindu maupun Islam dikemudian hari. Para ras Proto Melayu itu kelak mendapat pengaruh Kristen sejak mereka mengenal para penginjil yang masuk ke wilayah mereka untuk memperkenalkan agama Kristen dan peradaban baru dalam kehidupan mereka. Persebaran suku bangsa Dayak hingga ke Filipina Selatan, Serawak, dan Malaka menunjukkan rute perpindahan mereka dari Kepulauan Indonesia. Sementara suku bangsa Batak yang mengambil rute ke barat menyusuri pantai-pantai Burma dan Malaka Barat. Beberapa kesamaan bahasa yang digunakan oleh suku bangsa Karen di Burma banyak mengandung kemiripan dengan bahasa Batak.

2. Deutero Melayu

Deutero Melayu merupakan ras yang datang dari Indocina bagian utara. Mereka membawa budaya baru berupa perkakas dan senjata besi di Kepulauan Indonesia, atau Kebudayaan Dongson. Mereka seringkali disebut juga orang-orang Dongson. Peradaban mereka lebih tinggi daripada ras Proto Melayu. Mereka dapat membuat perkakas dari perunggu. Peradaban mereka ditandai dengan keahlian mengerjakan logam dengan sempurna. Perpindahan mereka ke Kepulauan Indonesia dapat dilihat dari rute persebaran alat-alat yang mereka tinggalkan di beberapa kepulauan di Indonesia, yaitu berupa kapak persegi panjang. Peradaban ini dapat dijumpai di Malaka, Sumatera, Kalimantan, Filipina, Sulawesi, Jawa, dan Nusa Tenggara Timur.

Dalam bidang pengolahan tanah mereka mempunyai kemampuan untuk membuat irigasi pada tanah-tanah pertanian yang berhasil mereka ciptakan, dengan memabat hutan terlebih dahulu. Ras Deutero Melayu juga mempunyai peradaban pelayaran lebih maju dari pendahulunya karena petualangan mereka sebagai pelaut dibantu dengan penguasaan mereka terhadap ilmu perbintangan. Perpindahan ras Deutero Melayu juga menggunakan jalur pelayaran laut. Sebagian dari ras Deutero Melayu ada yang mencapai Kepulauan Jepang, bahkan kelak ada yang hingga sampai Madagaskar.

Kedatangan ras Deutero Melayu di Kepulauan Indonesia makin lama semakin banyak. Mereka pun kemudian berpindah mencari tempat baru ke hutan-hutan sebagai tempat hunian baru. Pada akhirnya Proto dan Deutero Melayu membaur dan selanjutnya menjadi penduduk di Kepulauan Indonesia. Pada masa selanjutnya mereka sulit untuk dibedakan. Proto Melayu meliputi penduduk di Gayo dan Alas di Sumatra bagian utara, serta Toraja di Sulawesi. Sementara itu, semua penduduk di Kepulauan Indonesia, kecuali penduduk Papua dan yang tinggal di sekitar pulau-pulau Papua, adalah ras Deutero Melayu.

3. Melanesoid

Ras lain yang terdapat di Kepulauan Indonesia adalah ras Melanesoid. Mereka tersebar di lautan Pasifik di pulau-pulau yang letaknya sebelah Timur Irian dan Benua Australia. Di Kepulauan Indonesia mereka tinggal di Papua Barat, Ambon, Maluku Utara, dan Nusa Tenggara Timur. Bersama dengan Papua-Nugini dan Bismarck, Solomon, New Caledonia dan Fiji, Vanuatu, mereka tergolong rumpun Melanesoid.

Pada mulanya kedatangan Bangsa Melanesoid di Kepulauan Indonesia berawal saat zaman es terakhir, yaitu tahun 70.000 SM. Pada saat itu Kepulauan Indonesia belum berpenghuni. Ketika suhu turun hingga mencapai kedinginan maksimal, air laut menjadi beku. Permukaan laut menjadi lebih rendah 100 m dibandingkan permukaan saat ini. Pada saat itulah muncul pulau-pulau baru. Adanya pulau-pulau itu memudahkan makhluk hidup berpindah dari Asia menuju kawasan Oseania.

Bangsa Melanesoid melakukan perpindahan ke timur hingga ke Papua, selanjutnya ke Benua Australia, yang sebelumnya merupakan satu kepulauan yang terhubung dengan Papua. Bangsa Melanesoid saat itu hingga mencapai 100 ribu jiwa meliputi wilayah Papua dan Australia. Peradaban bangsa Melanesoid dikenal dengan paleolitikum.

Pada saat masa es berakhir dan air laut mulai naik lagi pada tahun 5000 S.M. Kepulauan Papua dan Benua Australia terpisah seperti yang dapat kita lihat saat ini. Pada saat itu jumlah penduduk mencapai 0,25 juta dan pada tahun 500 S.M. mencapai 0,5 juta jiwa.

Asal mula bangsa Melanesia, yaitu Proto Melanesia merupakan penduduk pribumi di Jawa. Mereka adalah manusia Wajak yang tersebar ke timur dan menduduki Papua, sebelum zaman es berakhir dan sebelum kenaikan permukaan laut yang terjadi pada saat itu. Di Papua manusia Wajak hidup berkelompok-kelompok kecil di sepanjang muara-muara sungai. Mereka hidup dengan menangkap ikan di sungai dan meramu tumbuh-tumbuhan serta akar-akaran, serta berburu di hutan belukar. Tempat tinggal mereka berupa perkampungan-perkampungan yang terbuat dari bahan-bahan yang ringan. Rumah-rumah itu sebenarnya hanya berupa kemah atau tadah angin, yang sering didirikan menempel pada dinding gua yang besar. Kemah-kemah dan tadah angin itu hanya digunakan sebagai tempat untuk tidur dan berlindung, sedangkan aktivitas lainnya dilakukan di luar rumah.

Bangsa Proto Melanesoid terus terdesak oleh bangsa Melayu. Mereka yang belum sempat mencapai Kepulauan Papua melakukan percampuran dengan ras baru itu. Percampuran bangsa Melayu dengan Melanesoid menghasilkan keturunan Melanesoid-Melayu, saat ini mereka merupakan penduduk Nusa Tenggara Timur dan Maluku.

4. Negrito dan Weddid

Sebelum kedatangan kelompok-kelompok Melayu tua dan muda, negeri kita sudah terlebih dulu kemasukan orang-orang Negrito dan Weddid. Sebutan Negrito diberikan oleh orang-orang Spanyol karena yang mereka jumpai itu berkulit hitam mirip dengan jenis-jenis Negro. Sejauh mana kelompok Negrito itu bertalian darah dengan jenis-jenis Negro yang terdapat di Afrika serta Kepulauan Melanesia (Pasifik), demikian pula bagaimana sejarah perpindahan mereka, belum banyak diketahui dengan pasti.



Sumber : Dokumen Kemendikbud.

Gambar 1.18 Peta jalur masuk Ras Melanesia

Kelompok Weddid terdiri atas orang-orang dengan kepala mesocephal dan letak mata yang dalam sehingga nampak seperti berang; kulit mereka coklat tua dan tinggi rata-rata lelaki 155 cm. Weddid artinya jenis Wedda yaitu bangsa yang terdapat di Pulau Ceylon (Srilanka). Persebaran orang-orang Weddid di Nusantara cukup luas, misalnya di Palembang dan Jambi (Kubu), di Siak (Sakai) dan di Sulawesi pojok tenggara (Toala, Tokea dan Tomuna).

Untuk lebih jelasnya kamu dapat membaca buku Daldjoeni yang berjudul ***Geografi Kesejarahan II di Indonesia***

Periode migrasi itu berlangsung berabad-abad, kemungkinan mereka berasal dalam satu kelompok ras yang sama dan dengan budaya yang sama pula. Mereka itulah nenek moyang orang Indonesia saat ini.

Sekitar 170 bahasa yang digunakan di Kepulauan Indonesia adalah bahasa Austronesia (Melayu-Polinesia). Bahasa itu kemudian dikelompokkan menjadi dua oleh Sarasin, yaitu Bahasa Aceh dan bahasa-bahasa di pedalaman Sumatra, Kalimantan, dan Sulawesi.

Kelompok kedua adalah bahasa Batak, Melayu, Jawa, dan Bali. Kelompok bahasa kedua itu mempunyai hubungan dengan bahasa Malagi di Madagaskar dan Tagalog di Luzon. Persebaran geografis kedua bahasa itu menunjukkan bahwa penggunaannya adalah pelaut-pelaut pada masa dahulu yang sudah mempunyai peradaban lebih maju. Di samping bahasa-bahasa itu, juga terdapat bahasa Halmahera Utara dan Papua yang digunakan di pedalaman Papua dan bagian utara Pulau Halmahera.

Untuk lebih jelasnya kamu dapat membaca buku **Bernard H.M. Vlekke, *Nusantara: Sejarah Indonesia***

Dalam bahasan di atas kita telah membahas tentang teori asal usul nenek moyang Indonesia. Selama ini kita ketahui bahwa Proto Melayu, Deutero Melayu, dan Melanesoid tidak menunjukkan hubungan geneologis, bahkan ada yang berpendapat keberadaan mereka ada karena pergantian populasi. Namun berdasarkan penelitian baru yang melibatkan ahli arkeologi, genetika, dan bahasa, ternyata asal-usul nenek moyang Indonesia berasal dari persamaan budaya, bahasa, dan dua atau lebih populasi keturunan sehingga menghasilkan teori baru yaitu Teori Out of Africa dan Out of Taiwan.

5. Teori Out of Africa dan Out of Taiwan

Dalam tinjauan akademis yang komprehensif tentang asal-usul nenek moyang Indonesia, maka terlihatlah bahwa betapa eratnya keterkaitan dinamika sejarah Melanesia dengan bumi Nusantara. Mungkin kita akan bertanya, siapakah yang dimaksud dengan Melanesia itu? Kata Melanesia diperkenalkan pertama kali oleh Dumont d'Urville seorang penjelajah berkebangsaan

Prancis untuk menyebut wilayah etnik penduduk yang berkulit hitam dan berambut keriting di kawasan Pasifik, dalam pertemuan Geography Society of Paris pada tanggal 27 Desember 1831.

Menurut Harry Truman, pada sekitar 60.000 tahun yang lalu ada sekelompok orang yang dengan semangat keberaniannya melintasi selat-selat dan laut hingga mencapai Kepulauan Nusantara. Mereka adalah Homo sapiens yang dalam buku literatur disebut sebagai Manusia Modern Awal. Ketika berangkat dari tanah asalnya yaitu Afrika, mereka tidak mempunyai tempat tujuan. Teori ini oleh para ahli disebut sebagai Teori Out of Africa. Dalam pikiran mereka yang ada hanyalah, bagaimana mereka dapat menemukan ladang kehidupan baru yang lebih menjanjikan. Mereka beruntung dalam pengembaraannya segala rintangan alam dapat diatasi, dari generasi ke generasi mereka mencapai wilayah-wilayah penghidupan yang baru. Di tempat baru itu mereka mengeksplorasi sumberdaya lingkungan yang tersedia untuk mempertahankan hidup. Mereka meramu dari berbagai umbi-umbian dan buah-buahan yang ada di wilayah itu. Hewan-hewan juga diburu untuk memenuhi kebutuhan hidup mereka. Untuk keperluan itu maka dibuatlah peralatan dari batu dan bahan organik, seperti kayu dan bambu.

Waktu terus berlalu, perubahan alam karena iklim dan geografi juga populasi yang terus bertambah, mendorong mereka untuk mencari wilayah hunian baru. Perlahan tetapi pasti mereka mengembara mencari tempat hunian baru. Mereka kemudian menyebar hingga ke wilayah timur Kepulauan Indonesia, bahkan meluas hingga mencapai Melanesia Barat dan Australia, wilayah geografi hunian mereka pun semakin meluas.

Pengalaman yang diperoleh selama mereka mengembara itu menjadi pengetahuan, yang selanjutnya pengetahuan itu diturunkan dari generasi ke generasi. Kemampuan berlayar dan membuat rakit, serta teknik-teknik membuat alat transportasi laut

yang lebih kuat dan nyaman. Begitu pula dengan pengetahuan perbintangan untuk menunjukkan arah saat berlayar. Pengalaman untuk menaklukkan ekosistem daratan, sehingga mereka mampu untuk menyesuaikan diri dengan kondisi ekologi yang berbeda-beda. Pengalaman itu menjadi pengetahuan-pengetahuan baru untuk memanfaatkan sumber daya yang ada di lingkungan yang baru.

Pada saat berakhirnya zaman es sekitar 12.000 tahun yang lalu, menyebabkan perubahan besar dalam berbagai hal. Kenaikan muka laut yang dratis mendorong penduduk di Kepulauan Indonesia melakukan persebaran ke berbagai arah. Persebaran mereka ini juga telah merubah peta hunian mereka. Kondisi alam yang saat itu mendukung, semakin meyakinkan mereka untuk menetap di tempat hunian yang baru itu. Alam tropis dengan biodiversitasnya menyediakan kebutuhan hidup sehingga populasi terus meningkat.

Para ahli menggolongkan mereka sebagai Ras Australomelanesid. Mereka kemudian hidup menyebar ke gua-gua. Seiring dengan semakin berkembangnya zaman, kebutuhan nenek moyang kita ini juga semakin meningkat. Teknologi untuk mempermudah kehidupan mereka juga semakin berkembang. Peralatan dari batu semakin beragam, peralatan dari bahan organik pun semakin berkembang sesuai dengan kebutuhan mereka. Keanekaragaman dalam peralatan manusia pada saat itu semakin mendorong produktivitas hingga semakin membawa kemajuan dalam berbagai bidang. Kemajuan dalam bidang seni pada saat itu ditandai dengan lukisan-lukisan cadas yang terdapat di dinding gua-gua yang memanifestasikan kekayaan alam pikiran. Kepercayaan pada kehidupan sesudah mati juga terkonsepsi dalam perilaku kubur terhadap orang yang meninggal.

Kemudian pada sekitar 4000 – 3000 tahun yang lalu, Kepulauan Indonesia kedatangan orang-orang baru. Mereka ini membawa budaya baru yang seringkali disebut dengan budaya Neolitik. Budaya ini sering dicirikan dengan kehidupan yang

menetap dan domestikasi hewan dan tanaman. Pendatang yang berbicara dengan tutur Austronesia ini diperkirakan datang dari Taiwan dengan kedatangan awal Sulawesi juga kemungkinan Kalimantan. Dari sinilah mereka kemudian menyebar ke berbagai pelosok Kepulauan Nusantara. Pendatang yang lain tampaknya berasal dari Asia Tenggara Daratan. Mereka menggunakan bahasa Austroasiatik. Mereka ini dapat mencapai Kepulauan Nusantara bagian barat melalui Malaysia. Teori inilah yang seringkali oleh para ahli disebut sebagai teori Out of Taiwan. Pertemuan para pendatang ini dengan populasi Australomelanesia pun tak dapat dielakkan, sehingga terjadi kohabitasi. Adaptasi dan interaksi diantara sesama pun terjadi hingga mereka melakukan perkawinan campuran. Interaksi budaya dan dalam beberapa hal silang genetika pun tak dapat dihindari. Proses interaksi yang berlanjut memperlihatkan keturunan Ras Australomelanesid yang sekarang lebih dikenal sebagai populasi Melanesia.

Pendapat Harry Truman tersebut dikuatkan oleh hasil penelitian yang dilakukan oleh Herawati Sudoyo. Dalam studi genetika terbaru menunjukkan bahwa, genetika manusia Indonesia saat ini kebanyakan adalah campuran, berasal dari dua atau lebih populasi moyang. Secara gradual, presentasi genetika Austronesia lebih dominan di bagian timur Indonesia. Sekalipun kecil porsinya, genetika Papua ada hampir di seluruh wilayah bagian barat Indonesia. Hal ini menunjukkan, bahwa di masa lalu terjadi percampuran genetika dibandingkan penggantian populasi.

Demikian pula dari sudut penggunaan bahasa, Kepulauan Indonesia yang mempunyai lebih dari 700 etnis, dengan 706 bahasa daerah dapat digolongkan dalam dua bagian, yaitu penutur Austronesia dan non-Austronesia atau lebih sering disebut sebagai Papua. Multamia RMT Lauder menjelaskan bahwa telah terjadi pinjam-meminjam leksikal antara bahasa-bahasa non-Austronesia dengan Austronesia. Diperkirakan lebih dari 30 % dari semua bahasa yang hidup saat ini adalah bahasa Non-

Austronesia. Rumpun bahasa Austronesia cenderung ditemukan di daerah pesisir, tetapi ini tidak selalu. Bahasa Austronesia juga dapat ditemukan di daerah pedalaman Papua Nugini.


Gambaran itu menunjukkan adanya pola migrasi yang kompleks tetapi jelas, yaitu dari barat ke timur. Berdasarkan data itu nyatalah bahwa hubungan Austronesia dan Non-Austronesia bagaikan sebuah kain tenun yang benang-benangnya saling terjalin indah.

Uji Kompetensi

Coba kamu identifikasikan peninggalan sejarah berupa benda dan karya seni yang dapat dikategorikan sebagai tinggalan masa proto sejarah. Adakah manfaat dari peninggalan tersebut bagi kehidupan manusia sekarang? Menurut pendapat kamu, bagaimana peninggalan tersebut bisa menyebar ke berbagai wilayah di Indonesia bahkan sampai ke luar wilayah Indonesia?

Untuk mengerjakan soal di atas maka kamu dapat melakukan beberapa tahapan sebagai berikut:

1. Identifikasi permasalahan yang menurut kamu menarik untuk diteliti, yaitu merumuskan masalah (biasanya dalam bentuk kalimat pertanyaan), seperti dimanakah manusia praaksara biasanya tinggal? Bagaimana mereka bisa mempertahankan kehidupannya? dan lain-lain sebagainya, kamu dapat mendiskusikan dengan teman-teman kamu!
2. Setelah itu carilah sumber-sumber yang menjelaskan tentang permasalahan yang akan diteliti. Caranya dengan mencari dari internet, buku-buku bacaan, kliping koran, foto-foto, ilustrasi dan wawancara dengan tokoh masyarakat yang kamu anggap mengetahui permasalahan.



3. Setelah kamu temukan sumber-sumber tersebut, lakukan perbandingan antara sumber yang satu dengan yang lain untuk mencari kebenaran. Jika dari bacaan terdapat dua atau lebih sumber yang menyatakan hal yang sama maka bisa saja kita anggap sumber tersebut mendekati kebenaran.

4. Apabila di daerah tempat tinggal kamu terdapat peninggalan sejarah yang diduga tinggalan masa praaksara, kamu bersama teman-teman dapat mengunjungi situs tersebut untuk meyakinkan pendapat kamu. Setelah itu barulah kamu rumuskan dalam bentuk tulisan yang runtut sekitar 3 – 5 lembar tulisan.

E. Corak kehidupan Masyarakat Masa Praaksara

1. Pola Hunian



Sumber : Taufik Abdullah dan A.B Lopian (ed). 2012. *Indonesia Dalam Arus Sejarah, Jilid I*. Jakarta: PT Ichtiar Baru van Hoeve.

Gambar 1.19 Song Keplek situs hunian pada masa akhir Pleistosen-Holosen

■ Mengamati Lingkungan

Coba kamu amati baik-baik gambar di atas. Gambar itu menunjukkan salah satu pola hunian masyarakat praaksara. Mengapa memilih tinggal di gua? Untuk memahami pola hunian manusia purba kamu dapat mengkaji uraian berikut.

■ Memahami Teks

Dalam buku *Indonesia Dalam Arus Sejarah*, Jilid I diterangkan tentang pola hunian manusia purba yang memperlihatkan dua karakter khas hunian purba yaitu, (1) kedekatan dengan sumber air dan (2) kehidupan di alam terbuka. Pola hunian itu dapat dilihat dari letak geografis situs-situs serta kondisi lingkungannya. Beberapa contoh yang menunjukkan pola hunian seperti itu adalah situs-situs purba di sepanjang aliran Bengawan Solo (Sangiran, Sambungmacan, Trinil, Ngawi, dan Ngandong) merupakan contoh-

contoh dari adanya kecenderungan manusia purba menghuni lingkungan di pinggir sungai. Kondisi itu dapat dipahami mengingat keberadaan air memberikan beragam manfaat. Air merupakan kebutuhan pokok bagi manusia. Air juga diperlukan oleh tumbuhan maupun binatang. Keberadaan air pada suatu lingkungan mengundang hadirnya berbagai binatang untuk hidup di sekitarnya. Begitu pula dengan tumbuh-tumbuhan, air memberikan kesuburan bagi tanaman. Keberadaan air juga dimanfaatkan manusia sebagai sarana penghubung dalam memenuhi kebutuhan hidupnya. Melalui sungai, manusia dapat melakukan mobilitas dari satu tempat ke tempat yang lainnya.



Sumber : Harry Widiyanto dan Truman Simanjuntak. 2011. *Jejak Langkah Setelah Sangiran*. Jawa Tengah: Balai Pelastarian Situs Manusia Purba Sangiran.

Gambar 1.20 Situs gua bekas tempat tinggal

2. Dari Berburu-Meramu sampai Bercocok Tanam

■ Mengamati Lingkungan

Sering kali kita mendengar aktivitas pembukaan lahan di beberapa daerah di Indonesia. Hal ini bertujuan untuk membuka lahan baru untuk pertanian, perumahan atau untuk kegiatan industri dalam rangka meningkatkan kesejahteraan hidup. Sebenarnya nenek moyang kita juga sudah melakukan hal serupa. Pola hidup

berpindah-pindah dan melakukan aktivitas bercocok tanam demi kelangsungan hidup mereka. Bagaimana pendapat kamu mengenai kesamaan aktivitas dari dua kehidupan manusia yang terpisah jarak jutaan tahun tersebut? Untuk mendapatkan pemahaman tentang aktivitas bercocok tanam manusia purba di Kepulauan Indonesia silahkan telaah bacaan berikut.

■ Memahami Teks

Mencermati hasil penelitian baik yang berwujud fosil maupun artefak lainnya, diperkirakan manusia zaman praaksara mula-mula hidup dengan cara berburu dan meramu. Hidup mereka umumnya masih tergantung pada alam. Untuk mempertahankan hidupnya mereka menerapkan pola hidup nomaden atau berpindah-pindah tergantung dari bahan makanan yang tersedia. Alat-alat yang digunakan terbuat dari batu yang masih sederhana. Hal ini terutama berkembang pada manusia *Meganthropus* dan *Pithecanthropus*. Tempat-tempat yang dituju oleh komunitas itu umumnya lingkungan dekat sungai, danau, atau sumber air lainnya termasuk di daerah pantai. Mereka beristirahat misalnya di bawah pohon besar. Mereka juga membuat atap dan sekat tempat istirahat itu dari daun-daunan.

Masa manusia purba berburu dan meramu itu sering disebut dengan masa ***food gathering***. Mereka hanya mengumpulkan dan menyeleksi makanan karena belum dapat mengusahakan jenis tanaman untuk dijadikan bahan makanan. Dalam perkembangannya mulai ada sekelompok manusia purba yang bertempat tinggal sementara, misalnya di gua-gua, atau di tepi pantai.

Peralihan Zaman Mesolitikum ke Neolitikum menandakan adanya revolusi kebudayaan dari ***food gathering*** menuju ***food producing*** dengan *Homo sapien* sebagai pendukungnya. Mereka tidak hanya mengumpulkan makanan tetapi mencoba memproduksi makanan dengan menanam. Kegiatan bercocok tanam dilakukan ketika mereka sudah mulai bertempat tinggal, walaupun masih bersifat sementara. Mereka melihat biji-bijian sisa makanan yang

tumbuh di tanah setelah tersiram air hujan. Pelajaran inilah yang kemudian mendorong manusia purba untuk melakukan cocok tanam. Apa yang mereka lakukan di sekitar tempat tinggalnya, lama kelamaan tanah di sekelilingnya habis, dan mengharuskan pindah. mencari tempat yang dapat ditanami. Ada yang membuka hutan dengan menebang pohon-pohon untuk membuka lahan bercocok tanam. Waktu itu juga sudah ada pembukaan lahan dengan cara membakar hutan. Bagaimana pendapat kamu tentang hal ini dan kira-kira apa bedanya dengan pembakaran hutan yang dilakukan oleh manusia modern sekarang ini?

Kegiatan manusia bercocok tanam terus mengalami perkembangan. Peralatan pokoknya adalah jenis kapak persegi dan kapak lonjong. Kemudian berkembang ke alat lain yang lebih baik. Dengan dibukanya lahan dan tersedianya air yang cukup maka terjadilah persawahan untuk bertani. Hal ini berkembang karena saat itu, yakni sekitar tahun 2000 – 1500 S.M ketika mulai terjadi perpindahan orang-orang dari rumpun bangsa Austronesia dari Yunnan ke Kepulauan Indonesia. Begitu juga kegiatan beternak juga mengalami perkembangan. Seiring kedatangan orang-orang dari Yunan yang kemudian dikenal sebagai nenek moyang kita itu, maka kegiatan pelayaran dan perdagangan mulai dikenal. Dalam waktu singkat kegiatan perdagangan dengan sistem barter mulai berkembang. Kegiatan bertani juga semakin berkembang karena mereka sudah mulai bertempat tinggal menetap.

Untuk lebih lengkapnya kamu bisa membaca buku Marwati Djoened Poesponegoro, ***Sejarah Nasional Indonesia I***, dan Sardiman AM dan Kusriyantinah, ***Sejarah Nasional dan Sejarah Umum***.

3. Sistem Kepercayaan

Sebagai manusia yang beragama tentu kamu sering mendengarkan ceramah dari guru maupun tokoh agama. Dalam ceramah-ceramah tersebut sering dikatakan bahwa hidup hanya

sebentar sehingga tidak boleh berbuat menentang ajaran agama, misalnya tidak boleh menyakiti orang lain, tidak boleh rakus, bahkan melakukan tindak korupsi yang merugikan negara dan orang lain. Karena itu dalam hidup ini manusia harus bekerja keras dan berbuat sebaik mungkin, saling menolong. Kita semua mestinya takut kepada Tuhan Yang Maha Esa bila berbuat dosa karena melanggar perintah agama, atau menyakiti orang lain.

Nenek moyang kita mengenal kepercayaan kehidupan setelah mati. Mereka percaya pada kekuatan lain yang maha kuat di luar dirinya. Mereka selalu menjaga diri agar setelah mati tetap dihormati. Berikut ini kita akan menelaah sistem kepercayaan manusia zaman praaksara, yang menjadi nenek moyang kita. Perwujudan kepercayaannya dituangkan dalam berbagai bentuk diantaranya karya seni. Satu di antaranya berfungsi sebagai bekal untuk orang yang meninggal. Tentu kamu masih ingat tentang perhiasan yang digunakan sebagai bekal kubur. Seiring dengan bekal kubur ini, pada zaman purba manusia mengenal penguburan mayat. Pada saat inilah manusia mengenal sistem kepercayaan. Sebelum meninggal manusia menyiapkan dirinya dengan membuat berbagai bekal kubur, dan juga tempat penguburan yang menghasilkan karya seni cukup bagus pada masa sekarang. Untuk itulah kita mengenal dolmen, sarkofagus, menhir dan lain sebagainya.



Sumber: Direktorat Geografi Sejarah. 2009. *Atlas Prasejarah Indonesia*. Jakarta: Kementerian Kebudayaan dan Pariwisata.

Gambar 1.21 Menhir yang ada di Limapuluh Koto

■ Memahami Teks

Masyarakat zaman praaksara terutama periode zaman Neolitikum sudah mengenal sistem kepercayaan. Mereka sudah memahami adanya kehidupan setelah mati. Mereka meyakini bahwa roh seseorang yang telah meninggal akan hidup di alam lain. Oleh karena itu, roh orang yang sudah meninggal akan senantiasa dihormati oleh sanak kerabatnya. Terkait dengan itu maka kegiatan ritual yang paling menonjol adalah upacara penguburan orang meninggal. Dalam tradisi penguburan ini, jenazah orang yang telah meninggal dibekali berbagai benda dan peralatan kebutuhan sehari-hari, misalnya barang-barang perhiasan, periuk dan lain-lain yang dikubur bersama mayatnya. Hal ini dimaksudkan agar perjalanan arwah orang yang meninggal selamat dan terjamin dengan baik. Dalam upacara penguburan ini semakin kaya orang yang meninggal maka upacaranya juga semakin mewah. Barang-barang berharga yang ikut dikubur juga semakin banyak.

Selain upacara-upacara penguburan, juga ada upacara-upacara pesta untuk mendirikan bangunan suci. Mereka percaya manusia yang meninggal akan mendapatkan kebahagiaan jika mayatnya ditempatkan pada susunan batu-batu besar, misalnya pada peti batu atau sarkofagus.

Batu-batu besar ini menjadi lambang perlindungan bagi manusia yang berbudi luhur juga memberi peringatan bahwa kebaikan kehidupan di akhirat hanya akan dapat dicapai sesuai dengan perbuatan baik selama hidup di dunia. Hal ini sangat tergantung pada kegiatan upacara kematian yang pernah dilakukan untuk menghormati leluhurnya. Oleh karena itu, upacara kematian merupakan manifestasi dari rasa bakti dan hormat seseorang terhadap leluhurnya yang telah meninggal. Sistem kepercayaan masyarakat praaksara yang demikian itu telah melahirkan tradisi megalitik (zaman megalitikum = zaman batu besar). Mereka mendirikan bangunan batu-batu besar seperti menhir, dolmen, punden berundak, dan sarkofagus. Pada zaman praaksara,



Sumber: Direktorat Geografi Sejarah. 2009. *Atlas Prasejarah Indonesia*. Jakarta: Kementerian Kebudayaan dan Pariwisata.

Gambar 1.22 Sarkofagus atau kubur batu

seorang dapat dilihat kedudukan sosialnya dari cara penguburannya. Bentuk dan bahan wadah kubur dapat digunakan sebagai petunjuk status sosial seseorang. Penguburan dengan sarkofagus misalnya, memerlukan jumlah tenaga kerja yang lebih banyak dibandingkan dengan penguburan tanpa wadah. Dengan kata lain, pengelolaan tenaga kerja juga sering digunakan sebagai indikator stratifikasi sosial seseorang dalam masyarakat.

Sistem kepercayaan dan tradisi batu besar seperti dijelaskan di atas, telah mendorong berkembangnya kepercayaan animisme. Kepercayaan animisme merupakan sebuah sistem kepercayaan yang memuja roh nenek moyang. Di samping animisme, muncul juga kepercayaan dinamisme. Menurut kepercayaan dinamisme ada benda-benda tertentu yang diyakini memiliki kekuatan gaib, sehingga benda itu sangat dihormati dan dikeramatkan.

Seiring dengan perkembangan pelayaran, masyarakat zaman praaksara akhir juga mulai mengenal sedekah laut. Sudah barang tentu kegiatan upacara ini lebih banyak dikembangkan di kalangan para nelayan. Bentuknya mungkin semacam selamatan apabila ingin berlayar jauh, atau mungkin saat memulai pembuatan perahu. Sistem kepercayaan nenek moyang kita ini sampai sekarang masih dapat kita temui di beberapa daerah.

Uji Kompetensi

1. Pembukaan lahan yang dilakukan oleh nenek moyang kita dengan penebangan pohon sebenarnya termasuk kearifan lokal yang perlu dijadikan pelajaran. Bagaimana pendapat dan sikap kamu tentang pernyataan tersebut? Bagaimana pula pendapat kamu tentang aktivitas pembukaan lahan dengan membakar hutan seperti yang dilakukan sekarang ini?
2. Buatlah analisis tentang hubungan antara pola tempat tinggal dengan bercocok tanam!
3. Coba kamu identifikasi alat-alat bercocok tanam pada periode tersebut! Berikan nama alat, fungsi, dan gambar!
4. Mengapa manusia purba itu banyak yang tinggal di tepi sungai?
5. Jelaskan pola kehidupan nomaden manusia purba!
6. Manusia purba juga memasuki fase bertempat tinggal sementara, misalnya di gua, mengapa demikian?
7. Apa kira-kira alasan bagi manusia purba memilih tinggal di tepi pantai?
8. Jelaskan kaitan antara manusia yang sudah bertempat tinggal tetap dengan adanya sistem kepercayaan!
9. Adakah hubungan antara sistem kepercayaan masyarakat dengan pola mata pencaharian? Jelaskan!
10. Buatlah sebuah proyek belajar dengan melakukan penelitian tentang tradisi megalitik dan kepercayaan animisme yang sekarang masih tersisa di daerah kamu.

F. Perkembangan Teknologi



Sumber : Florentina Lenny Kristiani dalam <http://klubnova.tabloidnova.com/KlubNova/Artikel/Aneka-Tips/Tips-Rumah/Cara-pilih-cobek-batu>.

Gambar 1.23 Cobek, peralatan dari batu yang masih digunakan sampai sekarang

Coba amati gambar di samping. Gambar apa dan untuk apa kira-kira? Gambar itu merupakan gambar peralatan rumah tangga yang sudah sangat lama dikenal di lingkungan ibu rumah tangga di Indonesia, apalagi di Jawa. Yang jelas peralatan itu terbuat dari batu yang merupakan warisan nenek moyang. Peralatan dari batu ini sampai sekarang masih digunakan oleh masyarakat kita

Berikut ini kita akan membahas tentang teknologi bebatuan yang telah dikembangkan sejak kehidupan manusia purba.

■ Memahami Teks

Perlu kamu ketahui bahwa sekalipun belum mengenal tulisan manusia purba sudah mengembangkan kebudayaan dan teknologi. Teknologi waktu itu bermula dari teknologi bebatuan yang digunakan sebagai alat untuk memenuhi kebutuhan. Dalam praktiknya peralatan atau teknologi bebatuan tersebut dapat berfungsi serba guna. Pada tahap paling awal alat yang digunakan masih bersifat kebetulan dan seadanya serta bersifat *trial and error*. Mula-mula mereka hanya menggunakan benda-benda dari alam terutama batu. Teknologi bebatuan pada zaman ini berkembang dalam kurun waktu yang begitu panjang. Oleh karena itu, para ahli kemudian membagi kebudayaan zaman batu di era praaksara ini menjadi beberapa zaman atau tahap perkembangan. Dalam buku R. Soekmono, *Pengantar Sejarah Kebudayaan Indonesia I*, dijelaskan bahwa kebudayaan zaman batu ini dibagi menjadi tiga yaitu, *Paleolitikum*, *Mesolitikum* dan *Neolitikum*.

1. Antara Batu dan Tulang

Peralatan pertama yang digunakan oleh manusia purba adalah alat-alat dari batu yang seadanya dan juga dari tulang. Peralatan ini berkembang pada zaman Paleolitikum atau zaman batu tua. Zaman batu tua ini bertepatan dengan zaman Neozoikum terutama pada akhir zaman Tersier dan awal zaman Kuartar. Zaman ini berlangsung sekitar 600.000 tahun yang lalu. Zaman ini merupakan zaman yang sangat penting karena terkait dengan munculnya kehidupan baru, yakni munculnya jenis manusia purba. Zaman ini dikatakan zaman batu tua karena hasil kebudayaan terbuat dari batu yang relatif masih sederhana dan kasar. Kebudayaan zaman Paleolitikum ini secara umum ini terbagi menjadi Kebudayaan Pacitan dan Kebudayaan Ngandong.

a. Kebudayaan Pacitan

Kebudayaan ini berkembang di daerah Pacitan, Jawa Timur. Beberapa alat dari batu ditemukan di daerah ini. Seorang ahli, von Koenigswald dalam penelitiannya pada tahun 1935 telah menemukan beberapa hasil teknologi bebatuan atau alat-alat dari batu di Sungai Baksoka dekat Punung. Alat batu itu masih kasar, dan bentuk ujungnya agak runcing, tergantung kegunaannya. Alat batu ini sering disebut dengan kapak genggam atau kapak perimbas. Kapak ini digunakan untuk menusuk binatang atau menggali tanah saat mencari umbi-umbian. Di samping kapak perimbas, di Pacitan juga ditemukan alat batu yang disebut dengan *chopper* sebagai alat penetak. Di Pacitan juga ditemukan alat-alat serpih.

Alat-alat itu oleh Koenigswald digolongkan sebagai alat-alat "paleolitik", yang bercorak "Chellean", yakni suatu tradisi yang berkembang pada tingkat awal paleolitik di Eropa. Pendapat Koenigswald ini kemudian dianggap kurang tepat.



Sumber: Direktorat Geografi Sejarah. 2009. Atlas Prasejarah Indonesia. Jakarta: Kementerian Kebudayaan dan Pariwisata.

Gambar 1.24 Kapak perimbas (chopper): Alat batu inti atau serpih yang dicirikan oleh tajaman monofasial yang membulat, lonjong, atau lurus, dihasilkan melalui pangkasan pada satu bidang dari sisi ujung (distal) ke arah pangkal (proksimal). Ciri yang membedakan kapak perimbas dengan serut adalah ukuran dimana serut yang kasar dan masif digolongkan sebagai kapak perimbas, sementara yang halus dan kecil digolongkan serut.



Sumber: Direktorat Geografi Sejarah. 2009. Atlas Prasejarah Indonesia. Jakarta: Kementerian Kebudayaan dan Pariwisata.

Gambar 1.25 Pahat genggam (hand adze): Alat batu inti yang dicirikan oleh bentuk alat yang persegi atau bujur sangkar dengan tajaman yang tegak lurus pada sumbu alat. Selain itu dikenal pula *Kapak genggam awal (proto-hand axe)*, *Kapak genggam (hand axe)*.

setelah Movius berhasil menyatakan temuan di Punung itu sebagai salah satu corak perkembangan kapak perimbas di Asia Timur. Tradisi kapak perimbas yang ditemukan di Punung itu kemudian dikenal dengan nama "Budaya Pacitan". Budaya itu dikenal sebagai tingkat perkembangan budaya batu awal di Indonesia.

Kapak perimbas itu tersebar di wilayah Sumatera Selatan, Kalimantan Timur, Sulawesi Selatan, Bali, Flores, dan Timor. Daerah Punung merupakan daerah yang terkaya akan kapak perimbas dan hingga saat ini merupakan tempat penemuan terpenting di Indonesia. Pendapat para ahli condong kepada jenis manusia *Pithecanthropus* atau keturunan-keturunannya sebagai pencipta budaya Pacitan. Pendapat ini sesuai dengan pendapat tentang umur budaya Pacitan yang diduga dari tingkat akhir Plestosin Tengah atau awal permulaan Plestosin Akhir.

b. Kebudayaan Ngandong

Kebudayaan Ngandong berkembang di daerah Ngandong dan juga Sidorejo, dekat Ngawi. Di daerah ini banyak ditemukan alat-alat dari batu dan juga alat-alat dari tulang. Alat-alat dari tulang ini berasal dari tulang binatang dan tanduk rusa yang diperkirakan digunakan sebagai penusuk atau belati. Selain itu, ditemukan juga alat-alat seperti tombak yang bergerigi. Di Sangiran juga ditemukan alat-alat dari batu, bentuknya indah seperti *kalsedon*. Alat-alat ini sering disebut dengan *flakes*.

Sebaran artefak dan peralatan paleolitik cukup luas sejak dari daerah-daerah di Sumatra, Kalimantan, Sulawesi, Bali, Nusa Tenggara Barat (NTB), Nusa Tenggara Timur (NTT), dan Halmahera.



Sumber : Taufik Abdullah dan A.B Lapien (ed). 2012. *Indonesia Dalam Arus Sejarah. jilid I*. Jakarta: PT Ichtiar Baru van Hoeve. Jakarta.

Gambar 1.26 Artefak dari tulang



Sumber: Harry Widianto dan Truman Simanjuntak. 2011. *Sangiran Menjawab Dunia (Edisi Khusus)*. Jawa Tengah: Balai Pelestarian Situs Manusia Purba Sangiran

Gambar 1.27 Artefak jenis flakes



Sumber: Direktorat Geografi Sejarah. 2009. *Atlas Prasejarah Indonesia*. Jakarta: Kementerian Kebudayaan dan Pariwisata.

Gambar 1.28 Artefak alat batu yang ditemukan di situs Sangiran dan Ngebung

2. Antara Pantai dan Gua

Zaman batu terus berkembang memasuki zaman batu madya atau batu tengah yang dikenal zaman **Mesolitikum**. Hasil kebudayaan batu madya ini sudah lebih maju apabila dibandingkan hasil kebudayaan zaman **Paleolitikum** (batu tua). Sekalipun demikian, bentuk dan hasil-hasil kebudayaan zaman **Paleolitikum** tidak serta merta punah tetapi mengalami penyempurnaan. Bentuk **flakes** dan alat-alat dari tulang terus mengalami perkembangan. Secara garis besar kebudayaan **Mesolitikum** ini terbagi menjadi dua kelompok besar yang ditandai lingkungan tempat tinggal, yakni di pantai dan di gua.

a. Kebudayaan Kjekkenmoddinger.

Kjekkenmoddinger istilah dari bahasa Denmark, *kjekken* berarti dapur dan *modding* dapat diartikan sampah (*kjekkenmoddinger* = sampah dapur). Dalam kaitannya dengan budaya manusia, *kjekkenmoddinger* merupakan tumpukan timbunan kulit siput dan kerang yang menggunung di sepanjang pantai Sumatra Timur antara Langsa di Aceh sampai Medan. Dengan *kjekkenmoddinger* ini dapat memberi informasi bahwa manusia purba zaman *Mesolitikum* umumnya bertempat tinggal di tepi pantai. Pada tahun 1925 Von Stein Callenfels melakukan penelitian di bukit kerang itu dan menemukan jenis kapak genggam (*chopper*) yang berbeda dari *chopper* yang ada di zaman *Paleolitikum*. Kapak genggam yang ditemukan di bukit kerang di pantai Sumatra Timur ini diberi nama *pebble* atau lebih dikenal dengan Kapak Sumatra. Kapak jenis *pebble* ini terbuat dari batu kali yang pecah, sisi luarnya dibiarkan begitu saja dan sisi bagian dalam dikerjakan sesuai dengan keperluannya. Di samping kapak jenis *pebble* juga ditemukan jenis kapak pendek dan jenis batu pipisan (batu-batu alat penggiling). Di Jawa batu pipisan ini umumnya untuk menumbuk dan menghaluskan jamu.



Sumber: Direktorat Geografi Sejarah. 2009. *Atlas Prasejarah Indonesia*. Jakarta: Kementerian Kebudayaan dan Pariwisata.

Gambar 1.29 *Kjekkenmoddinger* yang terdapat di Pulau Bintan, Kep. Riau



Sumber: Taufik Abdullah dan A.B Lopian (ed). 2012. *Indonesia Dalam Arus Sejarah. jilid I*. Jakarta: PT Ichtiar Baru van Hoeve. Jakarta.

Gambar 1.30 Batu Pipisan



Sumber: Taufik Abdullah dan A.B Lopian (ed). 2012. *Indonesia Dalam Arus Sejarah. jilid I*. Jakarta. PT Ichtiar Baru van Hoeve.

Gambar 1.31 Kapak Genggam

b. **Kebudayaan *Abris Sous Roche***

Kebudayaan *abris sous roche* merupakan hasil kebudayaan yang ditemukan di gua-gua. Hal ini mengindikasikan bahwa manusia purba pendukung kebudayaan ini tinggal di gua-gua. Kebudayaan ini pertama kali dilakukan penelitian oleh Von Stein Callenfels di Gua Lawa dekat Sampung, Ponorogo. Penelitian dilakukan tahun 1928 sampai 1931. Beberapa hasil teknologi bebatuan yang ditemukan misalnya ujung panah, *flakes*, batu penggilingan. Juga ditemukan alat-alat dari tulang dan tanduk rusa. Kebudayaan *abris sous roche* ini banyak ditemukan misalnya di Besuki, Bojonegoro, juga di daerah Sulawesi Selatan seperti di Lamoncong.

Untuk mengetahui lebih dalam tentang Kebudayaan *Kjokkenmoddinger* dan Kebudayaan *Abris Sous Roche* ini kamu dapat membaca buku R. Soekmono, ***Pengantar Sejarah Kebudayaan I***

3. Mengetahui Api

■ Mengamati Lingkungan

Bagi manusia, api merupakan faktor penting dalam kehidupan. Sebelum ditemukan teknologi listrik, aktivitas manusia sehari-hari hampir dapat dipastikan tidak dapat terlepas dari api untuk memasak. Pelajaran dan pengetahuan apa yang kamu peroleh melalui uraian tersebut?

■ Memahami Teks

Bagi manusia purba, proses penemuan api merupakan bentuk inovasi yang sangat penting. Berdasarkan data arkeologi, penemuan api kira-kira terjadi pada 400.000 tahun yang lalu. Penemuan pada periode manusia *Homo erectus*. Api digunakan untuk menghangatkan diri dari cuaca dingin. Dengan api kehidupan menjadi lebih bervariasi dan berbagai kemajuan akan dicapai. Teknologi api dapat dimanfaatkan manusia untuk berbagai hal. Di samping itu penemuan api juga memperkenalkan manusia pada teknologi memasak makanan, yaitu memasak dengan cara



Sumber : Harry Widiyanto dan Truman Simanjuntak. 2011. *Jejak Langkah Setelah Sangiran*. Jawa Tengah: Balai Pelastarian Situs Manusia Purba Sangiran.

Gambar 1.32 Sisa-sisa pembakaran

membakar dan menggunakan bumbu dengan ramuan tertentu. Manusia juga menggunakan api sebagai senjata. Api pada saat itu digunakan manusia untuk menghalau binatang buas yang menyerangnya. Api dapat juga dijadikan sumber penerangan. Melalui pembakaran pula manusia dapat menaklukkan alam, seperti membuka lahan untuk garapan dengan cara membakar hutan. Kebiasaan bertani dengan menebang lalu bakar (*slash and burn*) adalah kebiasaan kuno yang tetap berkembang sampai sekarang.

Pada awalnya pembuatan api dilakukan dengan cara membenturkan dan menggosokkan benda halus yang mudah terbakar dengan benda padat lain. Sebuah batu yang keras, misalnya batu api, jika dibenturkan ke batuan keras lainnya akan menghasilkan percikan api. Percikan tersebut kemudian ditangkap dengan dedaunan kering, lumut atau material lain yang kering hingga menimbulkan api. Pembuatan api juga dapat dilakukan dengan menggosok suatu benda terhadap benda lainnya, baik secara berputar, berulang, atau bolak-balik. Sepotong kayu keras misalnya, jika digosokkan pada kayu lainnya akan menghasilkan panas karena gesekan itu kemudian menimbulkan api.

Penelitian-penelitian arkeologi di Indonesia sejauh ini belum menemukan sisa pembakaran dari periode ini. Namun bukan berarti manusia purba di kala itu belum mengenal api. Sisa api yang tertua ditemukan di Chesowanja, Tanzania, dari sekitar 1,4 juta tahun lalu, yaitu berupa tanah liat kemerahan bersama dengan sisa tulang binatang. Akan tetapi belum dapat dipastikan apakah manusia purba membuat api atau mengambilnya dari sumber api alam (kilat, aktivitas vulkanik, dll). Hal yang sama juga ditemukan di China (Yuanmao, Xihoudu, Lantian), di mana sisa api berusia sekitar 1 juta tahun lalu. Namun belum dapat dipastikan apakah itu api alam atau buatan manusia. Teka-teki ini masih belum dapat terpecahkan, sehingga belum dipastikan apakah bekas tungku api di Tanzania dan Cina itu merupakan hasil buatan manusia atau pengambilan dari sumber api alam.

4. Sebuah Revolusi

Perkembangan zaman batu yang dapat dikatakan paling penting dalam kehidupan manusia adalah zaman batu baru atau *neolitikum*. Pada zaman *neolitikum* yang juga dapat dikatakan sebagai zaman batu muda. Pada zaman ini telah terjadi “revolusi kebudayaan”, yaitu terjadinya perubahan pola hidup manusia. Pola hidup *food gathering* digantikan dengan pola *food producing*. Hal ini seiring dengan terjadinya perubahan jenis pendukung kebudayaannya. Pada zaman ini telah hidup jenis *Homo sapiens* sebagai pendukung kebudayaan zaman batu baru. Mereka mulai mengenal bercocok tanam dan beternak sebagai proses untuk menghasilkan atau memproduksi bahan makanan. Hidup bermasyarakat dengan bergotong royong mulai dikembangkan. Hasil kebudayaan yang terkenal di zaman *neolitikum* ini secara garis besar dibagi menjadi dua tahap perkembangan.

a. Kebudayaan Kapak Persegi

Nama kapak persegi berasal dari penyebutan oleh von Heine Geldern. Penamaan ini dikaitkan dengan bentuk alat tersebut. Kapak persegi ini berbentuk persegi panjang dan ada juga yang berbentuk trapesium. Ukuran alat ini juga bermacam-macam. Kapak persegi yang besar sering disebut dengan beliung atau pacul (cangkul), bahkan sudah ada yang diberi tangkai sehingga persis seperti cangkul zaman sekarang. Sementara yang berukuran kecil dinamakan *tarah* atau *tatah*. Penyebaran alat-alat ini terutama di Kepulauan Indonesia bagian barat, seperti Sumatra, Jawa dan Bali. Diperkirakan sentra-sentra teknologi kapak persegi ini ada di Lahat (Palembang), Bogor,



Sumber: Taufik Abdullah dan A.B Lopian (ed). 2012. *Indonesia Dalam Arus Sejarah*. jilid I. Jakarta: PT Ichtiar Baru van Hoeve.

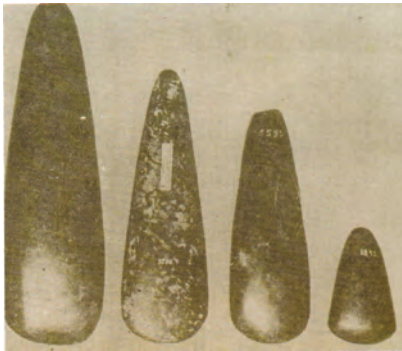
Gambar 1.33 Kapak persegi



Sumber: Taufik Abdullah dan A.B Lopian (ed). 2012. *Indonesia Dalam Arus Sejarah*. jilid I. Jakarta: PT Ichtiar Baru van Hoeve.

Gambar 1.34 Batu asahan

Sukabumi, Tasikmalaya (Jawa Barat), kemudian Pacitan-Madiun, dan di Lereng Gunung Ijen (Jawa Timur). Yang menarik, di Desa Pasirkuda dekat Bogor juga ditemukan batu asahan. Kapak persegi ini cocok sebagai alat pertanian.



Sumber: Direktorat Geografi Sejarah. Atlas Prasejarah. Jakarta: Kementerian Kebudayaan dan Pariwisata. 2009.

Gambar 1.35 Kapak lonjong



Sumber: Direktorat Geografi Sejarah. 2009. Atlas Prasejarah Indonesia. Jakarta: Kementerian Kebudayaan dan Pariwisata.

Gambar 1.36 Gerabah

b. Kebudayaan Kapak Lonjong

Nama kapak lonjong ini disesuaikan dengan bentuk penampang alat ini yang berbentuk lonjong. Bentuk keseluruhan alat ini lonjong seperti bulat telur. Pada ujung yang *lancip* ditempatkan tangkai dan pada bagian ujung yang lain diasah sehingga tajam. Kapak yang ukuran besar sering disebut *walzenbeil* dan yang kecil dinamakan *kleinbeil*. Penyebaran jenis kapak lonjong ini terutama di Kepulauan Indonesia bagian timur, misalnya di daerah Papua, Seram, dan Minahasa.

Pada zaman *Neolitikum*, di samping berkembangnya jenis kapak batu juga ditemukan barang-barang perhiasan, seperti gelang dari batu, juga alat-alat gerabah atau tembikar.

Perlu kamu ketahui bahwa manusia purba waktu itu sudah memiliki pengetahuan tentang kualitas bebatuan untuk peralatan. Penemuan dari berbagai situs menunjukkan bahan yang paling sering dipergunakan adalah jenis batuan kersikan (*silicified stones*), seperti gamping kersikan, tufa kersikan, kalsedon, dan jasper. Jenis-jenis batuan ini di samping keras, sifatnya

yang retas dengan pecahan yang cenderung tajam dan tipis, sehingga memudahkan pengerjaan. Di beberapa situs yang mengandung fosil-fosil kayu, seperti di Kali Baksoka (Jawa Timur) dan Kali Ogan (Sumatra Selatan) tampak ada upaya pemanfaatan fosil untuk bahan peralatan. Pada saat lingkungan tidak menyediakan bahan yang baik, ada kecenderungan untuk memanfaatkan batuan yang tersedia di sekitar hunian, walaupun kualitasnya kurang baik. Contoh semacam ini dapat diamati pada situs Kedunggamping di sebelah timur Pacitan, Cibaganjing di Cilacap, dan Kali Kering di Sumba yang pada umumnya menggunakan bahan andesit untuk peralatan.



Sumber: Direktorat Permuseuman. 1997. Untaian Manik-Manik Nusantara. Jakarta: Departemen Pendidikan dan Kebudayaan.

Gambar 1.37 Perhiasan Batu

c. Perkembangan Zaman Logam

Mengakhiri zaman batu masa Neolitikum maka dimulailah zaman logam. Sebagai bentuk masa perundagian. Zaman logam di Kepulauan Indonesia ini agak berbeda bila dibandingkan dengan yang ada di Eropa. Di Eropa zaman logam ini mengalami tiga fase, zaman tembaga, perunggu dan besi. Di Kepulauan Indonesia hanya mengalami zaman perunggu dan besi. Zaman perunggu merupakan fase yang sangat penting dalam sejarah. Beberapa contoh benda-benda kebudayaan perunggu itu antara lain: kapak corong, nekara, moko, berbagai barang perhiasan. Beberapa benda hasil kebudayaan zaman logam ini juga terkait dengan praktik keagamaan misalnya nekara.



Sumber: Taufik Abdullah dan A.B Lopian (ed). 2012. Indonesia Dalam Arus Sejarah. jilid I. Jakarta: PT Ichtiar Baru van Hoeve.

Gambar 1.38 Nekara

5. Konsep Ruang pada Hunian (Arsitektur)

Menurut Kostof, arsitektur telah mulai ada pada saat manusia mampu mengolah lingkungan hidupnya. Pembuatan tanda-tanda di alam yang membentang tak terhingga itu untuk membedakan dengan wilayah lainnya. Tindakan untuk membuat tanda pada suatu tempat itu dapat dikatakan sebagai bentuk awal dari arsitektur. Pada saat itu manusia sudah mulai merancang sebuah tempat.

Bentuk arsitektur pada masa praaksara dapat dilihat dari tempat hunian manusia pada saat itu. Mungkin kita sulit membayangkan atau menyimpulkan bentuk rumah dan bangunan yang berkembang pada masa praaksara saat itu. Dari pola mata pencaharian manusia yang sudah mengenal berburu dan melakukan pertanian sederhana dengan ladang berpindah memungkinkan adanya pola pemukiman yang telah menetap. Gambar-gambar dinding goa tidak hanya mencerminkan kehidupan sehari-hari, tetapi juga kehidupan spiritual. Cap-cap tangan dan lukisan di goa



Sumber : Harry Widiyanto dan Truman Simanjuntak. 2011. *Jejak Langkah Setelah Sangiran*. Jawa Tengah: Balai Pelestarian Situs Manusia Purba Sangiran.

Gambar 1.39 Lukisan tangan di dalam dinding goa

yang banyak ditemukan di Papua, Maluku, dan Sulawesi Selatan dikaitkan dengan ritual penghormatan atau pemujaan nenek moyang, kesuburan, dan inisiasi. Gambar dinding yang tertera pada goa-goa menggambarkan pada jenis binatang yang diburu atau binatang yang digunakan untuk membantu dalam perburuan. Anjing adalah binatang yang digunakan oleh manusia praaksara untuk berburu binatang.

Bentuk pola hunian dengan menggunakan penadah angin, menghasilkan pola menetap pada manusia masa itu. Pola hunian itu sampai saat ini masih digunakan oleh Suku Bangsa Punan yang tersebar di Kalimantan. Bentuk hunian itu merupakan bagian bentuk awal arsitektur di luar tempat hunian di goa. Secara sederhana penadah angin merupakan suatu konsep tata ruangan yang memberikan secara implisit memberikan batas ruang. Pada kehidupan dengan masyarakat berburu yang masih sangat tergantung pada alam, mereka lebih mengikut ritme dan bentuk geografis alam. Dengan demikian konsep ruang mereka masih kurang bersifat geometris teratur. Pola garis lengkung tak teratur seperti aliran sungai, dan pola spiral seperti route yang ditempuh mungkin adalah citra pola ruang utama mereka. Ruang demikian belum mengutamakan arah utama. Secara sederhana dapatlah kita lihat bahwa, pada masa praaksara konsep tata ruang, atau yang saat ini kita kenal dengan arsitektur itu sudah mereka kenal.



Sumber : Taufik Abdullah dan A.B Lopian (ed). 2012. *Indonesia Dalam Arus Sejarah, Jilid I. Jakarta: PT Ichtiar Baru van Hoeve.*
Gambar 1.40 Gambaran hunian manusia purba



Sumber : Harry Widiyanto dan Truman Simanjuntak. 2011. *Jejak Langkah Setelah Sangiran. Jawa Tengah: Balai Pelastarian Situs Manusia Purba Sangiran.*

Gambar 1.41 Pola Lukisan tangan yang ditemukan di Indonesia

Uji Kompetensi

1. Coba kamu diskusikan, mengapa manusia purba membuat peralatan dari bahan batu, kayu, dan tulang?
2. Peralatan yang dibuat oleh manusia purba dari batu dapat digunakan sebagai alat serba guna, coba jelaskan dan beri contoh!
3. Coba kamu inventarisir alat-alat manusia purba pada zaman batu dan masukkan ke dalam tabel di bawah ini:

No.	Nama Alat	Kegunaan	Daerah Temuan	Gambar/Lukiskan
1				
2				
3				
4				
5				
6				
7				

4. Setelah selesai mengisi tabel di atas, kamu lukiskan dalam bentuk peta persebaran peralatan manusia purba!

Kesimpulan

Setelah membaca secara keseluruhan bab ini marilah kita sama-sama menyimpulkan nilai-nilai apa yang dapat dipetik dari kehidupan masa lalu itu untuk kehidupan pada masa kini dan masa mendatang.

1. Untuk mempelajari sejarah awal manusia ahli sejarah bergantung pada disiplin arkeologi, geologi dan biologi dan cabang-cabang ilmu lainnya. Masa praaksara terbentang dari penemuan manusia pertama di planet bumi ini hingga ditemukannya tulisan. Cerita sejarahnya mulai sejak sekitar 500.000 atau barangkali sekitar 250.000 tahun lalu.
2. Pengetahuan tentang kehidupan manusia praaksara menyediakan jawaban tentang asal-usul manusia dan kemanusiaan, serta keberadaan manusia di dunia dalam mencapai impiannya dan rintangan-rintangan yang dihadapinya. Sebagai sebuah bangsa, pembelajaran mengenai kehidupan manusia praaksara hendaknya menggugah kita untuk memperbarui pertanyaan klasik seperti, dari manakah kita berasal dan bagaimana evolusi perjalanan hidup manusia di masa lalu hingga mencapai suatu tahap sejarah ke tahap berikutnya?
3. Semakin sadar kita tentang asal usul dan evolusi yang dijalani nenek moyang di masa lampau, hendaknya semakin ingat pula kita tentang tugas dan tanggung jawab sebagai seorang peserta didik yang akan membangun bangsa ini.
4. Nenek moyang orang Indonesia di masa lampau telah menjalani sejarah yang amat panjang dan berat dengan segala tantangan zaman yang dihadapi pada masanya. Mereka telah mengalami evolusi atau transformasi sedemikian rupa yaitu, dari nomaden ke kehidupan menetap, dari mengumpulkan makanan dan berburu menjadi penghasil bahan makanan, dari ketergantungan

total pada alam dan teknologi dalam bentuk manual kepada upaya menciptakan alat yang kian lama kian canggih, dan dari hidup berkelompok berdasarkan sistem kepemimpinan primus inter pares ke susunan masyarakat yang lebih teratur. Semua itu berlangsung dengan cara yang tak mudah dan memakan waktu yang lama, bahkan ribuan tahun.

5. Perubahan-perubahan itu tidak mengalir begitu saja, tetapi dimulai dari refleksi berpikir dan gagasan hasil interaksi mereka dengan alam sekitar. Kondisi lingkungan yang berat mengajarkan bagaimana, misalnya, membuat alat yang tepat untuk memecahkan persoalan yang dihadapi. Dalam masyarakat, generasi yang lebih tua meneruskan tradisi dan pengalaman kolektifnya kepada yang lebih muda. Dengan akumulasi pengalaman kolektif itu mereka belajar meningkatkan pengetahuan dan keterampilan.
6. Pencapaian prestasi yang diraih manusia modern dewasa ini telah mengubah dunia dengan cara yang mungkin tak terbayangkan oleh nenek moyang mereka di masa silam. Kehidupan modern dibayar dengan harga besarnya energi yang telah dikuras oleh manusia, baik itu yang tidak terbarui (antara lain minyak bumi, gas, dan batubara) maupun yang terbarui (air, kayu, hutan dan lain-lain). Karena itu, seorang ahli ilmu hayat Tim Flannery menyebut manusia *Homo sapiens* zaman modern berbeda dengan nenek moyang mereka, karena mereka tidak lain adalah “pemangsa masa depan”. Julukan ini tidak salah apabila kita menghitung kembali kerusakan lingkungan yang diakibatkan oleh eksploitasi manusia hingga saat ini. Bahkan, sumberdaya alami (antara lain tambang mineral, bahan bakar fosil, keindahan alam, hutan tropis, dan sumber daya lautan) yang seharusnya bukan menjadi hak manusia saat ini, tetapi warisan bagi anak-cucu di masa mendatang, sudah mulai dimanfaatkan atau malah sudah dimakan habis.

7. Kekayaan sumber kearifan lokal zaman praaksara menyediakan inspirasi dan sekaligus peringatan bagi generasi kita bagaimana hubungan harmoni antara manusia dan alam tidak perlu menimbulkan malapetaka bagi manusia lain. Kekayaan alam pikir manusia praaksara jelas merupakan kearifan lokal yang harus terus menerus digali lagi dan bukan diremehkan. Mitos-mitos tentang awal penciptaan dunia dan asal-usul manusia dengan cerita yang berbeda-beda di berbagai suku bangsa, tidak hanya mengandung nilai pelajaran di dalamnya, tetapi juga, kalau ditelusuri lebih jauh, membawa pesan-pesan rasional yang sering disampaikan secara simbolik. Maka, di saat manusia modern hidup semakin individualistik, semakin terasa pula kebutuhan untuk menegaskan nilai-nilai kearifan lokal. Entah itu yang namanya berupa gotong royong, kekeluargaan dan kebersamaan. Itulah kebiasaan nenek moyang, misalnya, dalam rangka membangun kampung, mendirikan bangunan-bangunan dari batu besar atau megalitik. Tidak jarang pula para pemimpin kelompok sosial mengadakan pesta jasa sebagai bukti bahwa mereka dapat memberikan kesejahteraan bagi anggota masyarakatnya. Semua anggota masyarakat ikut terlibat dan secara bersama-sama melaksanakan upacara-upacara. Masyarakat yang telah merasakan kesejahteraan yang diberikan pemimpin akan membalas jasa itu dengan bergotong royong mengangkut dan mendirikan batu tegak (prasasti) bagi pemimpinnya. Di masa lampau, sifat gotong royong itu, tidak saja terlihat dalam mendirikan bangunan megalitik tetapi juga untuk pendirian rumah, upacara syukuran panen, serta upacara kematian. Apa pun bentuknya, pengalaman kolektif manusia praaksara adalah akar tunggang dari budaya Nusantara, yang tentunya dapat memperkuat budaya Indonesia modern dalam mengarungi globalisasi abad ke-21 ini.



*Sumber : Bambang Budi Utomo. 2010 Atlas Sejarah Indonesia Masa Klasik (Hindu-Buddha).
Jakarta: Kementerian Kebudayaan dan Pariwisata.*

Gambar 2.1 Relief yang menggambarkan aktivitas pandai logam

■ Bab II

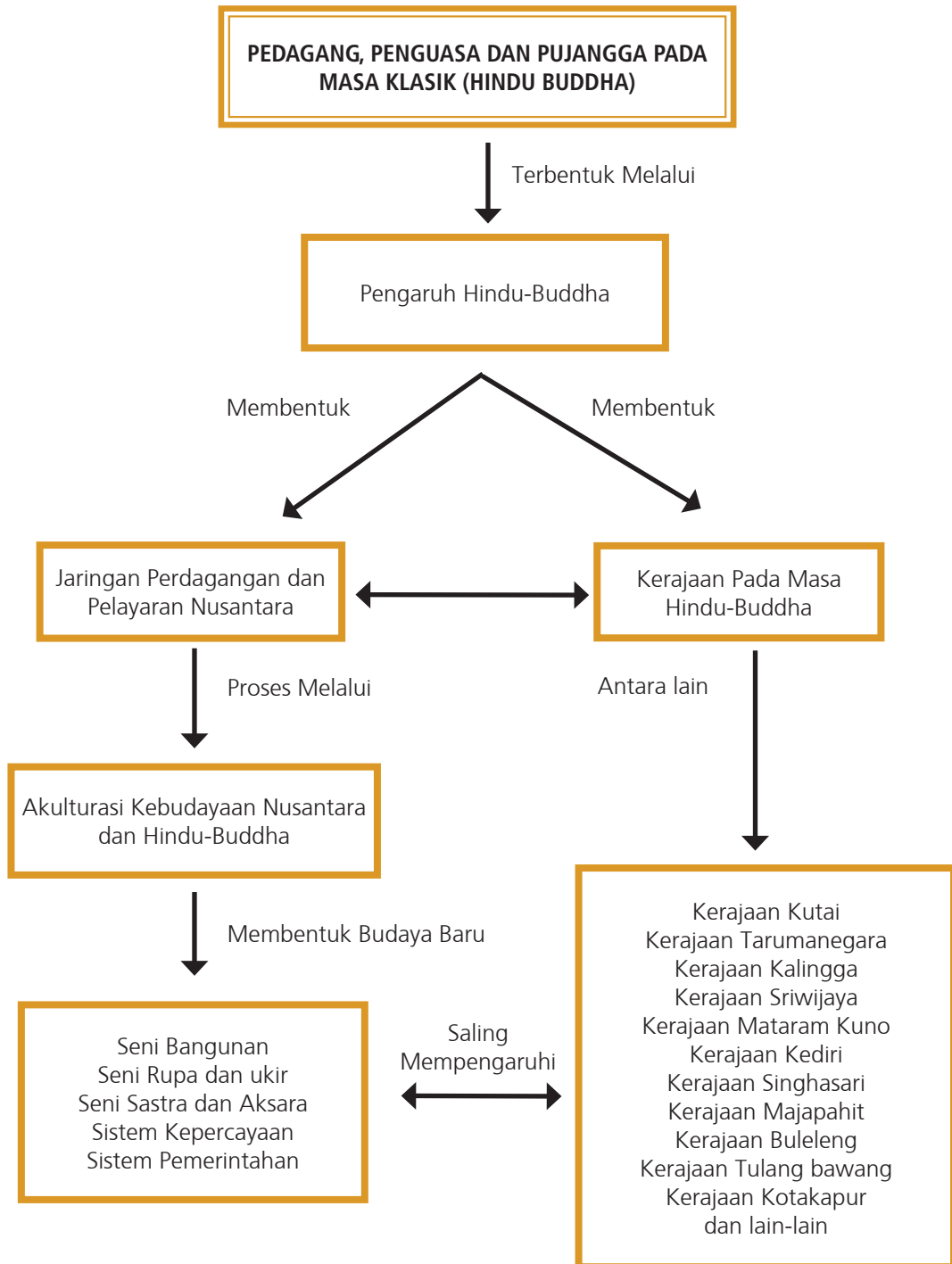
Pedagang, Penguasa dan Pujangga pada Masa Klasik (Hindu-Buddha)

Masa Hindu-Buddha berlangsung selama kurang lebih 12 abad. Pembabakan masa Hindu-Buddha terbagi menjadi tiga, yaitu periode pertumbuhan, perkembangan, dan keruntuhan. Pada abad ke-16 agama Islam mulai mendominasi Nusantara. Namun, tidak berarti pengaruh kebudayaan Hindu-Buddha hilang tergantikan kebudayaan Islam. Agama Islam mengakomodasi peninggalan Hindu-Buddha, tentunya dengan melakukan modifikasi agar tetap berselang beberapa abad, wujud peradaban Hindu-Buddha masih dapat kita saksikan hingga sekarang, misalnya dalam perwujudan sastra dan arsitektur.

(Taufik Abdullah (ed), 2012)

Kutipan di atas menunjukkan perkembangan Kebudayaan Hindu-Buddha sudah berlangsung sangat lama dan meluas di seluruh Kepulauan Indonesia. Kebudayaan yang sangat monumental adalah mulai dikenalnya tulisan. Oleh karena itu dalam bab ini kita akan mengenal lebih lanjut tentang penduduk di Kepulauan Indonesia ketika sudah mengenal tulisan dan kebudayaannya mulai berkembang. Terutama sewaktu pengaruh-pengaruh budaya Hindu-Buddha masuk ke Kepulauan Indonesia. Masa ini sering kali disebut juga dengan masa klasik, yaitu awal masuknya unsur-unsur budaya India di Kepulauan Indonesia. Pada tahapan ini banyak kemajuan yang dicapai dalam pemikiran dan hasil-hasil budaya baik dalam bentuk benda, maupun budaya tak benda. Masa klasik juga diartikan sebagai pertimbangan banyaknya capaian budaya pada masa Hindu-Buddha itu yang masih tetap dihargai dan ditafsirkan ulang hingga saat ini meskipun pengaruh budaya Hindu-Buddha sudah mulai memudar dan digantikan oleh budaya lain.

PETA KONSEP





TUJUAN PEMBELAJARAN

Setelah mempelajari uraian ini, diharapkan kamu dapat:

1. *Menganalisis pengaruh Hindu-Buddha di Indonesia*
2. *Mengenali kerajaan pada masa Hindu-Buddha*
3. *Mendesripsikan jaringan perdagangan dan pelayaran Nusantara*
4. *Menganalisis akulturasi Kebudayaan Nusantara dan Hindu*



A. Pengaruh Budaya India

■ Mengamati Lingkungan



Sumber :Bambang Budi Utomo. 2010. Atlas Sejarah Indonesia Masa Klasik (Hindu-Buddha). Jakarta: Kementerian Kebudayaan dan Pariwisata.

Gambar 2.2 Candi Prambanan

Perhatikan gambar di atas. Tentu kamu pernah membaca atau bahkan datang untuk melihat kemegahan candi Borobudur dan candi Prambanan. Kedua candi ini merupakan peninggalan masa Hindu-Buddha dan berlokasi di Jawa Tengah.

Candi Borobudur terletak di Kota Magelang, Jawa Tengah. Dari bentuk arsitekturnya candi itu merupakan candi Buddha. Candi yang megah itu pernah menjadi satu di antara tujuh keajaiban dunia. Kamu tentu bangga dengan peninggalan budaya itu dan harus dapat merawat peninggalan yang sangat berharga tersebut. Tidak jauh dari candi Borobudur, terdapat candi Prambanan. Candi Hindu itu terletak di perbatasan Daerah Istimewa Yogyakarta dengan Klaten, Jawa Tengah. Kedua candi yang megah itu merupakan bukti perkembangan agama dan kebudayaan Hindu-Buddha di Indonesia. Apa kamu pernah membaca cerita rakyat tentang Rara Jonggrang dan Bandung Bondowoso? Cerita itu yang melatarbelakangi terjadinya candi Prambanan. Benarkah hal tersebut terjadi nyata ataukah hanya sebuah mitos belaka? Kamu dapat mendiskusikannya bersama teman-teman.

Dua mahakarya itu merupakan bukti-bukti pencapaian yang luar biasa pada Dinasti Syailendra. Setelah masa dinasti tersebut surut, pusat kebudayaan dan politik kerajaan pindah ke Jawa bagian timur. Di Jawa bagian timur itu kemudian berdirilah kerajaan yang diperintah oleh keturunan Raja Mataram yang bernama Mpu Sindok. Beberapa sumber sejarah yang berasal dari Cina menyebutkan tentang adanya hubungan perkawinan antara raja Jawa dan Bali pada masa pemerintahannya.

Sementara itu, di Sumatra terdapat kerajaan yang sangat terkenal, yaitu Sriwijaya. Kerajaan yang handal menjalin hubungan dengan dunia internasional melalui jaringan perdagangan dan kemaritimannya. Dalam masa itulah para pedagang datang dari India, Cina dan Arab untuk meramaikan Sriwijaya. Saat Sumatra berada di bawah Dinasti Syailendra, kerajaan itu dapat menguasai kerajaan-kerajaan lain di sepanjang Selat Malaka. Pada masa itu pula hubungan dengan India dan Cina berkembang pesat. Bahkan hubungan itu sangat berpengaruh dalam perkembangan budaya pada masa itu, bahkan hingga saat ini pengaruh kedua budaya itu masih dapat kita temui. Kehebatan Sriwijaya juga ditunjukkan dengan adanya “dharma” (sumbangan) dari Raja Sriwijaya untuk

mendirikan asrama di Nalanda, India. Sriwijaya pun menjadi pusat belajar agama Buddha pada masa itu. Sumber-sumber Tibet dan Nepal menyebutkan, seorang pendeta Buddha yang bernama Atisa, belajar Agama Buddha di Sriwijaya selama 12 tahun, atas saran I-tsing, seorang musafir dari Cina yang lebih dahulu pernah singgah di Sriwijaya.

Jika mengunjungi Candi Prambanan atau candi Borobudur, kamu akan melihat kisah dalam dunia wayang. Kamu mungkin pernah mendengar tentang wayang, atau bahkan ada yang suka menonton pertunjukan wayang. Wayang sudah dikenal oleh nenek moyang kita sejak masa Hindu-Buddha. Melalui wayang kisah **Mahabharata** dipentaskan. Kisah yang hingga saat ini masih populer adalah kisah **Bharatayudha**. Kisah ini menceritakan tentang perang saudara antara Kurawa dan Pandawa, tentang kebaikan yang mengalahkan kejahatan. Cerita itu merupakan saduran dari India. Seorang pujangga Jawa diperintahkan oleh Jayabaya untuk menulis cerita itu dalam versi Jawa. Jayabaya adalah Raja Kediri yang kekuasaannya tidak dapat ditentang oleh kerajaan-kerajaan lain. Raja ini pula yang dikenal karena kehebatan ramalannya. Selain **Mahabharata** juga dikenal cerita tentang **Ramayana**. Dari kisah **Ramayana** itulah disebutkan adanya Jawadwipa, pulau yang kaya dengan tambang emas dan perak.

Nama Jawadwipa juga sudah dikenal oleh seorang ahli geografi Yunani, Ptolomeus, pada awal tarikh Masehi dengan nama "Labadiu". Jadi nama Kepulauan Indonesia sudah ditulis dan dikenal oleh penulis Barat jauh pada masa awal Masehi. Ptolomeus menyebutkan bahwa Pulau Labadiu artinya Pulau Padi atau dikenal pula dengan Jawadwipa.

Nah, bagaimanakah agama Hindu dan Buddha dapat masuk di Kepulauan Indonesia? Banyak ahli yang berpendapat tentang itu. Pada bab ini kita akan belajar tentang masuk dan berkembangnya pengaruh-pengaruh India dan Cina, serta capaian-capaian yang dilakukan para penguasa pada masa itu dan proses masuknya

agama Hindu dan Buddha. Pada saat ini pula peranan pedagang, penguasa, dan pujangga sangat terlihat dari bukti-bukti capaian budaya yang hingga kini masih dapat kita jumpai.

■ Memahami Teks

Satu di antara bangsa yang berinteraksi dengan penduduk kepulauan di Indonesia adalah bangsa India. Interaksi itu terjalin sejalan dengan meluasnya hubungan perdagangan antara India dan Cina. Hubungan itu yang mendorong pedagang-pedagang India dan Cina datang ke kepulauan di Indonesia. Menurut van Leur, barang yang diperdagangkan dalam pasar internasional saat itu adalah barang komoditas yang bernilai tinggi. Barang-barang itu berupa logam mulia, perhiasan, berbagai barang pecah belah, serta bahan baku yang diperlukan untuk kerajinan. Dua komoditas penting yang menjadi primadona pada awal masa sejarah di Kepulauan Indonesia adalah gaharu dan kapur barus. Kedua komoditas itu merupakan bahan baku pewangi yang paling digemari oleh bangsa India dan Cina. Interaksi dengan kedua bangsa itu membawa perubahan pada bentuk tata negara di beberapa daerah di Kepulauan Indonesia. Juga perubahan dalam susunan kemasyarakatan dan sistem kepercayaan. Sejak saat itu pula pengaruh-pengaruh Hindu-Buddha berkembang di Indonesia.

Untuk memperdalam kajian tentang hal ini kamu dapat membaca buku Vlekke, ***Nusantara: Sejarah Indonesia***.

Tanda-tanda tertua adanya pengaruh kebudayaan Hindu di Indonesia berupa prasasti-prasasti yang ditemukan di daerah Sungai Cisedane, dekat Kota Bogor saat ini. Juga di Jawa Barat dekat Kota Jakarta. Selain itu kita juga dapat melihat peninggalan kebudayaan Hindia itu di sepanjang pantai Kalimantan Timur, yaitu di daerah Muarakaman, Kutai. Menurut para ahli sejarah kuno, kerajaan-kerajaan yang disebut dalam prasasti-prasasti itu adalah kerajaan Indonesia asli, yang hidup makmur bersumber dari perdagangan dengan negara-negara di India Selatan. Interaksi dengan orang-orang dari negara lain itulah yang kemudian mempengaruhi cara pandang para raja-raja saat itu untuk mengadopsi konsep-konsep Hindu dengan cara mengundang para ahli dan para pendeta dari golongan Brahmana (pendeta) di India Selatan yang beragama Wisnu atau Brahma.

Beberapa bukti menunjukkan, setelah budaya India masuk, terjadi banyak perubahan dalam tatanan kehidupan. Berdasarkan bukti-bukti yang ditemukan, kerajaan tertua di Muarakaman, Kalimantan Timur, yaitu Kerajaan Kutai mendapat pengaruh yang kuat dari budaya India yaitu budaya yang dikembangkan oleh Bangsa Arya di lembah Sungai Indus. Percampuran budaya itu kemudian melahirkan kerajaan yang bersifat Hindu di Nusantara. Baik itu yang mencakup dalam sistem religi, sistem kemasyarakatan, dan bentuk pemerintahan. Suatu hal yang sangat penting dalam pengaruh Hindu adalah adanya konsepsi mengenai susunan negara yang amat hirarkis dengan pembagian-pembagian dan fraksi-fraksi yang digolongkan ke dalam empat atau delapan bagian besar yang bersifat sederajat dan tersusun secara simetris. Semua bagian-bagian itu diorientasikan ke atas, yaitu sang raja dianggap sebagai keturunan dewa. Raja dianggap keramat dan puncak dari segala hal dalam negara dan pusat alam semesta.

Kebudayaan Hindu di zaman itu mempunyai kekuatan yang besar dan serupa dengan zaman modern saat ini, seperti kebudayaan Barat ataupun kebudayaan Korea yang hampir mempengaruhi seluruh kehidupan semua bangsa-bangsa di dunia. Demikian halnya dengan kebudayaan intelektual agama Hindu pada masa itu yang mempunyai pengaruh kuat di Asia Tenggara.

Sebelum kebudayaan India masuk, pemerintahan desa dipimpin oleh seorang kepala suku yang dipilih oleh anggota masyarakat. Seorang kepala suku merupakan orang pilihan yang mengetahui tentang adat istiadat dan upacara pemujaan roh nenek moyangnya dengan baik. Ia juga dianggap sebagai wakil nenek moyangnya. Ia harus dapat melindungi keselamatan dan kesejahteraan rakyatnya. Karena itulah larangan dan perintahnya dipatuhi oleh warganya. Setelah masuknya budaya India, terjadi perubahan. Kedudukan kepala suku digantikan oleh raja seperti halnya di India. Raja memiliki kekuasaan yang sangat besar. Kedudukan raja tidak lagi dipilih oleh rakyatnya, akan tetapi diturunkan secara turun temurun. Raja merupakan penjelmaan dewa yang seringkali disembah oleh rakyatnya. Para Brahmana agama Hindu tidak dibebani untuk menyebarkan agama Hindu di Indonesia. Pada dasarnya seseorang tidak dapat menjadi Hindu, tetapi seseorang itu lahir sebagai Hindu. Mengingat hal tersebut, maka menjadi menarik dengan adanya agama Hindu di Indonesia. Bagaimana dapat terjadi bahwa orang-orang Indonesia yang pasti pada mulanya tidak dilahirkan sebagai Hindu dapat beragama Hindu.

Demikian pula dengan sistem kemasyarakatan. Sistem kemasyarakatan yang dikembangkan oleh bangsa Arya yang berkembang di Lembah Sungai Indus adalah sistem kasta. Sistem kasta mengatur hubungan sosial bangsa Arya dengan bangsa-bangsa yang ditaklukkannya. Sistem ini membedakan masyarakat berdasarkan fungsinya. Golongan Brahmana (pendeta) menduduki

golongan pertama. Ksatria (bangsawan, prajurit) menduduki golongan kedua. Waisya (pedagang dan petani) menduduki golongan ketiga, sedangkan Sudra (rakyat biasa) menduduki golongan terendah atau golongan keempat. Sistem kepercayaan dan kasta menjadi dasar terbentuknya kepercayaan terhadap Hinduisme. Penggolongan seperti inilah yang disebut caturwarna.

Awal hubungan dagang antara penduduk Kepulauan Nusantara dan India bertepatan dengan perkembangan pesat dari agama Buddha. Pendeta-pendeta Buddha menyebarkan ajarannya ke seluruh penjuru dunia melalui jalur perdagangan tanpa menghitung kesulitan-kesulitan yang ditempuhnya. Mereka mendaki Himalaya untuk menyebarkan ajaran Buddha di Tibet. Dari Tibet mereka melanjutkan ke arah utara hingga sampai ke Cina. Kedatangan mereka itu biasanya disampaikan terlebih dahulu, sehingga ketika tiba di tempat tujuan mereka dapat bertemu dengan kalangan istana. Mereka biasanya mengajarkan agama dengan penuh ketekunan. Mereka juga membentuk sebuah *sanggha* dengan biksu-biksu setempat, sehingga muncul suatu ikatan langsung dengan India, tanah suci agama Buddha. Kedatangan para biksu dari India ke negara-negara lain itu, memunculkan keinginan para penduduk daerah setempat untuk pergi ke India mempelajari agama Buddha lebih lanjut. Para biksu lokal itu kemudian kembali dengan membawa kitab-kitab suci, relik, dan kesan-kesan. Bosch



Sumber :Bambang Budi Utomo. 2010. *Atlas Sejarah Indonesia Masa Klasik (Hindu-Buddha)*. Jakarta: Kementerian Kebudayaan dan Pariwisata.

Gambar 2.3 Arca Buddha dan Bodhisattwa dari sabong pelangi



Sumber :Bambang Budi Utomo. 2010. *Atlas Sejarah Indonesia Masa Klasik (Hindu-Buddha)*. Jakarta: Kementerian Kebudayaan dan Pariwisata.

Gambar 2.4 Arca Awalokiteswara



Sumber : Bambang Budi Utomo. 2010. *Atlas Sejarah Indonesia Masa Klasik (Hindu-Buddha)*. Jakarta: Kementerian Kebudayaan dan Pariwisata.

Gambar 2.5 Arca Buddha

menyebut gejala ini dengan “arus balik”. Pengaruh Buddha di Indonesia dapat dijumpai pada beberapa temuan arkeologis. Satu bukti adalah ditemukannya arca Buddha terbuat dari perunggu di daerah Sempaga, Sulawesi Selatan. Menurut ciri-cirinya, arca Sempaga memperlihatkan langgam seni arca Amarawati dari India Selatan. Arca sejenis juga ditemukan di daerah Jember, Jawa Timur dan daerah Bukit Siguntang, Sumatra Selatan. Di daerah Kota Bangun, Kutai, Kalimantan Timur, juga ditemukan arca Buddha. Arca Buddha itu memperlihatkan ciri seni area dari India Utara. Kalau begitu kapan kebudayaan Hindu-Buddha dari India itu masuk ke Kepulauan Indonesia?

Terdapat berbagai pendapat mengenai proses masuknya Hindu-Buddha atau sering disebut Hinduisasi. Sampai saat ini masih ada perbedaan pendapat mengenai cara dan jalur proses masuk dan berkembangnya pengaruh Hindu-Buddha di Kepulauan Indonesia. Beberapa pendapat (teori) tersebut dijelaskan pada uraian berikut:

Pertama, sering disebut dengan teori **Ksatria**. Dalam kaitan ini R.C. Majundar berpendapat, bahwa munculnya kerajaan atau pengaruh Hindu di Kepulauan Indonesia disebabkan oleh peranan kaum ksatria atau para prajurit India. Para prajurit diduga melarikan diri dari India dan mendirikan kerajaan-kerajaan di Kepulauan Indonesia dan Asia Tenggara pada umumnya. Namun, teori Ksatria yang dikemukakan oleh R.C. Majundar ini kurang disertai dengan bukti-bukti yang mendukung. Selama ini belum ada ahli yang dapat menemukan bukti-bukti yang menunjukkan adanya ekspansi dari prajurit-prajurit India ke Kepulauan Indonesia. Kekuatan teori ini terletak pada semangat petualangan para kaum ksatria.

Kedua, teori *Waisya*. Teori ini terkait dengan pendapat N.J. Krom yang mengatakan bahwa kelompok yang berperan dalam dalam penyebaran Hindu-Buddha di Asia Tenggara, termasuk Indonesia adalah kaum pedagang. Pada mulanya para pedagang India berlayar untuk berdagang. Pada saat itu jalur perdagangan ditempuh melalui lautan yang menyebabkan mereka tergantung pada musim angin dan kondisi alam. Bila musim angin tidak memungkinkan maka mereka akan menetap lebih lama untuk menunggu musim baik. Para pedagang India pun melakukan perkawinan dengan penduduk pribumi dan melalui perkawinan tersebut mereka mengembangkan kebudayaan India. Menurut G. Coedes, yang memotivasi para pedagang India untuk datang ke Asia Tenggara adalah keinginan untuk memperoleh barang tambang terutama emas dan hasil hutan.

Ketiga, teori *Brahmana*. Teori tersebut sesuai dengan pendapat J.C. van Leur bahwa Hinduisasi di Kepulauan Indonesia disebabkan oleh peranan kaum Brahmana. Pendapat van Leur didasarkan atas temuan-temuan prasasti yang menggunakan bahasa Sansekerta dan huruf Pallawa. Bahasa dan huruf tersebut hanya dikuasai oleh kaum Brahmana. Selain itu, adanya kepentingan dari para penguasa untuk mengundang para Brahmana India. Mereka diundang ke Asia Tenggara untuk keperluan upacara keagamaan. Seperti pelaksanaan upacara inisiasi yang dilakukan oleh para kepala suku agar mereka menjadi golongan ksatria. Pandangan ini sejalan dengan pendapat yang dikemukakan oleh Paul Wheatly bahwa para penguasa lokal di Asia Tenggara sangat berkepentingan dengan kebudayaan India guna mengangkat status sosial mereka.

Keempat, teori yang dinamakan teori *Arus Balik*. Teori ini lebih menekankan pada peranan bangsa Indonesia sendiri dalam proses penyebaran kebudayaan Hindu-Buddha di Indonesia. Artinya, orang-orang di Kepulauan Indonesia terutama para tokohnya yang pergi ke India. Di India mereka belajar hal ihwal agama dan kebudayaan Hindu-Buddha. Setelah kembali mereka mengajarkan

dan menyebarkan ajaran agama itu kepada masyarakatnya. Pandangan ini dapat dikaitkan dengan pandangan F.D.K. Bosch yang menyatakan bahwa proses Indianisasi di Kepulauan Indonesia dilakukan oleh kelompok tertentu, mereka itu terdiri atas kaum terpelajar yang mempunyai semangat untuk menyebarkan agama Buddha. Kedatangan mereka disambut baik oleh tokoh masyarakat. Selanjutnya karena tertarik dengan ajaran Hindu-Buddha mereka pergi ke India untuk memperdalam ajaran itu. Lebih lanjut Bosch mengemukakan bahwa proses Indianisasi adalah suatu pengaruh yang kuat terhadap kebudayaan lokal.

Berdasarkan teori-teori yang dikemukakan di atas dapat ditarik suatu kesimpulan bahwa masyarakat di Kepulauan Indonesia telah mencapai tingkatan tertentu sebelum munculnya kerajaan

Untuk memahami lebih lanjut kamu dapat membaca buku Taufik Abdullah dan Adrian B. Lopian (ed) ***Indonesia Dalam Arus Sejarah***, jilid II.

yang bersifat Hindu-Buddha. Melalui proses akulturisasi, budaya yang dianggap sesuai dengan karakteristik masyarakat diterima dengan menyesuaikan pada budaya masyarakat setempat pada masa itu.

Uji Kompetensi

Nah, bagaimana selanjutnya dengan persebaran agama Hindu-Buddha? Beberapa bukti arkeologis menunjukkan perkembangan masuknya agama Hindu-Buddha di Kepulauan Indonesia. Pengaruh Hindu ditemukan pada abad ke-5 Masehi. Prasasti yang ditemukan di Kutai dan Tarumanegara yang menyebutkan sapi sebagai hewan persembahan menunjukkan bahwa agama Hindu berkembang di daerah itu. Juga adanya penyebutan Dewa Trimurti yaitu, Brahma, Wisnu, dan Siwa.

1. Menurut pendapat kamu teori atau pendapat mana yang paling kuat terkait dengan masuknya budaya Hindu-Buddha? Jelaskan!
2. Jelaskan kelemahan dan kelebihan masing-masing teori atau pendapat tersebut!
3. Mengapa rakyat Indonesia mudah menerima ajaran Hindu-Buddha?

Tugas

Setelah kamu memahami kehidupan masyarakat awal Hindu-Buddha, coba amati dan perhatikanlah daerah di sekitar tempat tinggal kamu. Apakah masih ada pengaruh-pengaruh budaya masa Hindu-Buddha yang masih dilakukan? Buatlah kelompok dengan temanmu dan buatlah catatan atas permasalahan berikut ini:

1. Apa bentuk pengaruh budaya Hindu-Buddha yang masih dilakukan masyarakat setempat?
2. Siapa yang membawa budaya Hindu-Buddha tersebut?
3. Siapa pendukung budaya Hindu-Buddha tersebut saat ini?

B. Kerajaan-Kerajaan pada Masa Hindu-Buddha

Coba kamu identifikasi beberapa peninggalan budaya Hindu-Buddha dalam bentuk budaya benda/fisik maupun budaya tak benda/non fisik di lingkungan sekitarmu!

■ Mengamati Lingkungan



Sumber: Dok. Kemdikbud, 2014.

Gambar 2.6 Makam ini dipercaya oleh masyarakat sebagai makam Patih Gajah Mada terletak dalam pemakaman Selaparang, Lombok Timur, Nusa Tenggara Barat.


Mungkin kamu pernah mendengar atau malah sudah pernah berkunjung di suatu tempat yang disebut Trowulan di Mojokerto. Kompleks Trowulan inilah yang diperkirakan dulu menjadi pusat pemerintahan Kerajaan Majapahit. Beberapa situs yang dapat kita temukan sekarang misalnya ada pendhopo, segaran, Candi Bajang Ratu dan sebagainya. Kamu bayangkan Majapahit tempo dulu merupakan kerajaan yang luas dan sudah menjalin kerja sama dengan kerajaan-kerajaan di luar Kepulauan Indonesia. Bahkan Mohammad Yamin menyebut Kerajaan Majapahit itu sebagai Kerajaan Nasional kedua. Bayangkan pula tokoh besar seperti Patih Gajah Mada dan Raja Hayam Wuruk yang berhasil mempersatukan Nusantara. Bahkan hingga saat ini kebesaran Patih Gajah Mada masih melekat dalam ingatan kita, hingga makam Patih Gajah Mada oleh masyarakat Lombok Timur dipercaya berada di kompleks pemakaman Raja Selaparang. Cerita kebesaran Patih Gajah Mada juga terdapat di daerah lain. Nah, itulah kisah menarik Kerajaan Majapahit, satu di antara kerajaan-kerajaan Hindu-Buddha yang ada di Nusantara. Berikut ini kita akan mempelajari perkembangan beberapa kerajaan Hindu-Buddha.

■ Memahami Teks

1. Kerajaan Kutai

Bicara soal perkembangan Kerajaan Kutai, tidak lepas dari sosok Raja Mulawarman. Kamu perlu memahami keberadaan Kerajaan Kutai, karena Kerajaan Kutai ini dipandang sebagai kerajaan Hindu-Buddha yang pertama di Indonesia. Kerajaan Kutai diperkirakan terletak di daerah Muarakaman di tepi Sungai Mahakam, Kalimantan Timur. Sungai Mahakam merupakan sungai yang cukup besar dan memiliki beberapa anak sungai. Daerah di sekitar tempat pertemuan antara Sungai Mahakam dengan anak sungainya diperkirakan merupakan letak Muarakaman dahulu. Sungai Mahakam dapat dilayari dari pantai sampai masuk ke Muarakaman, sehingga baik untuk perdagangan. Inilah posisi yang sangat menguntungkan untuk meningkatkan perekonomian masyarakat. Sungguh Tuhan Yang Maha Esa menciptakan alam semesta dan tanah air Indonesia itu begitu kaya dan strategis. Hal ini perlu kita syukuri.

Untuk memahami perkembangan Kerajaan Kutai itu, tentu memerlukan sumber sejarah yang dapat menjelaskannya. Sumber sejarah Kutai yang utama adalah prasasti yang disebut yupa, yaitu berupa batu bertulis. Yupa juga sebagai tugu peringatan dari upacara kurban. Yupa ini dikeluarkan pada masa pemerintahan Raja Mulawarman. Prasasti Yupa ditulis dengan huruf pallawa dan bahasa sanskerta. Dengan melihat bentuk hurufnya, para ahli berpendapat bahwa yupa dibuat sekitar abad ke-5 M.



Sumber : Bambang Budi Utomo. 2010. *Atlas Sejarah Indonesia Masa Klasik (Hindu-Buddha)*. Jakarta: Kementerian Kebudayaan dan Pariwisata.

Gambar 2.7 Aksara yupa



Sumber : Bambang Budi Utomo. 2010. *Atlas Sejarah Indonesia Masa Klasik (Hindu-Buddha)*. Jakarta: Kementerian Kebudayaan dan Pariwisata.

Gambar 2.8 Prasasti Yupa D175

Hal menarik dalam prasasti itu adalah disebutkannya nama kakek Mulawarman yang bernama Kudungga. Kudungga berarti penguasa lokal yang setelah terkena pengaruh Hindu-Buddha daerahnya berubah menjadi kerajaan. Walaupun sudah mendapat pengaruh Hindu-Buddha namanya tetap Kudungga berbeda dengan putranya yang bernama Aswawarman dan cucunya yang bernama Mulawarman. Oleh karena itu yang terkenal sebagai wangsakerta adalah Aswawarman. Coba pelajaran apa yang dapat kamu peroleh dengan persoalan nama di dalam satu keluarga Kudungga itu?



Sumber : Bambang Budi Utomo. 2010. *Atlas Sejarah Indonesia Masa Klasik (Hindu-Buddha)*. Jakarta: Kementerian Kebudayaan dan Pariwisata.

Gambar 2.9 Prasasti Yupa

Satu di antara yupa itu memberi informasi penting tentang silsilah Raja Mulawarman. Diterangkan bahwa Kudungga mempunyai putra bernama Aswawarman. Raja Aswawarman dikatakan seperti Dewa Ansuman (Dewa Matahari). Aswawarman mempunyai tiga anak, tetapi yang terkenal adalah Mulawarman. Raja Mulawarman dikatakan sebagai raja yang terbesar di Kutai. Ia pemeluk agama Hindu-Siwa yang setia. Tempat sucinya dinamakan Waprakeswara. Ia juga dikenal sebagai raja yang sangat dekat dengan kaum Brahmana dan rakyat. Raja Mulawarman

sangat dermawan. Ia mengadakan kurban emas dan 20.000 ekor lembu untuk para Brahmana. Oleh karena itu, sebagai rasa terima kasih dan peringatan mengenai upacara kurban, para Brahmana mendirikan sebuah yupa.

Pada masa pemerintahan Mulawarman, Kutai mengalami zaman keemasan. Kehidupan ekonomi pun mengalami perkembangan. Kutai terletak di tepi sungai, sehingga masyarakatnya melakukan pertanian. Selain itu, mereka banyak yang melakukan perdagangan. Bahkan diperkirakan sudah terjadi hubungan dagang dengan luar. Jalur perdagangan internasional dari India melewati Selat Makassar, terus ke Filipina dan sampai di Cina. Dalam pelayarannya dimungkinkan para pedagang itu singgah terlebih dahulu di Kutai. Dengan demikian, Kutai semakin ramai dan rakyat hidup makmur.

Satu di antara yupa di Kerajaan Kutai berisi keterangan yang artinya: "Sang Mulawarman, raja yang mulia dan terkemuka, telah memberi sedekah 20.000 ekor sapi kepada para brahmana yang seperti api, (bertempat) di dalam tanah yang sangat suci (bernama) Waprakeswara".

Untuk memperdalam masalah ini, kamu dapat membaca buku Taufik Abdullah dan Adrian B. Lopian. **Indonesia dalam Arus Sejarah, jilid II.**

Uji Kompetensi

1. Bila benar Kudungga adalah penduduk pribumi, bagaimana agama Hindu dapat masuk di Kerajaan Kutai? Hubungkanlah jawabanmu dengan teori tentang proses masuk dan berkembangnya agama dan kebudayaan Hindu di Nusantara.
2. Bacalah dengan cermat keterangan di yupa itu. Bila isi yupa itu diartikan secara harfiah, Raja Mulawarman memberikan hadiah sapi sebanyak 20.000 ekor kepada para brahmana, artinya pada abad ke-5 telah ada suatu peternakan yang sangat maju. Permasalahan yang muncul adalah benarkah pada saat itu peternakan sudah begitu majunya, sehingga dengan mudah memberikan 20.000 ekor sapi. Diskusikan dengan teman-teman sekelas kamu!

2. Kerajaan Tarumanegara

Sejarah tertua yang berkaitan dengan pengendalian banjir dan sistem pengairan adalah pada masa Kerajaan Tarumanegara. Untuk mengendalikan banjir dan usaha pertanian yang diduga di wilayah Jakarta saat ini, maka Raja Purnawarman menggali Sungai Candrabaga. Setelah selesai melakukan penggalian sungai maka raja mempersembahkan 1.000 ekor lembu kepada brahmana. Berkat sungai itulah penduduk Tarumanegara menjadi makmur. Siapakah Raja Purnawarman itu?

Purnawarman adalah raja terkenal dari Tarumanegara. Perlu kamu pahami bahwa setelah Kerajaan Kutai berkembang di Kalimantan Timur, di Jawa bagian barat muncul Kerajaan Tarumanegara. Kerajaan ini terletak tidak jauh dari pantai utara Jawa bagian barat. Berdasarkan prasasti-prasasti yang ditemukan letak pusat Kerajaan Tarumanegara diperkirakan berada di antara Sungai Citarum dan Cisadane. Kalau mengingat namanya Tarumanegara, dan kata taruma mungkin berkaitan dengan kata **tarum** yang artinya nila. Kata **tarum** dipakai sebagai nama sebuah sungai di Jawa Barat, yakni Sungai Citarum. Mungkin juga letak Tarumanegara dekat dengan aliran Sungai Citarum. Kemudian berdasarkan prasasti Tugu, Purbacaraka memperkirakan pusat Kerajaan Tarumanegara ada di daerah Bekasi.

Sumber sejarah Tarumanegara yang utama adalah beberapa prasasti yang telah ditemukan. Berkaitan dengan perkembangan Kerajaan Tarumanegara, telah ditemukan tujuh buah prasasti. Prasasti-prasasti itu berhuruf Pallawa dan berbahasa Sanskerta. Prasasti itu adalah:

1. Prasasti Tugu

Inskripsi yang dikeluarkan oleh Purnawarman ini ditemukan di Kampung Batu Tumbuh, Desa Tugu, dekat Tanjung Priok, Jakarta. Dituliskan dalam lima baris tulisan beraksara Pallawa dan bahasa Sanskerta. Inskripsi tersebut isinya sebagai berikut:

“Dulu (kali yang bernama) Candrabhaga telah digali oleh maharaja yang mulia dan mempunyai lengan kencang dan kuat, (yakni Raja Purnawarman), untuk mengalirkannya ke laut, setelah (kali ini) sampai di istana kerajaan yang termashur. Pada tahun ke-22 dari tahta Yang Mulia Raja Purnawarman yang berkilauan-kilauan karena kepandaian dan kebijaksanaannya serta menjadi panji-panji segala raja, (maka sekarang) beliau memerintahkan pula menggali kali yang permai dan berair jernih, Gomati namanya, setelah kali itu mengalir di tengah-tengah tanah kediaman Yang Mulia Sang Pandeta Nenekda (Sang Purnawarman). Pekerjaan ini dimulai pada hari yang baik, tanggal delapan paroh gelap bulan **Phalguna** dan selesai pada tanggal 13 paroh terang bulan **Caitra**, jadi hanya dalam 21 hari saja, sedang galian itu panjangnya 6.122 busur (± 11 km). Selamatan baginya dilakukan oleh brahmana disertai persembahan 1.000 ekor sapi”.



Sumber : Bambang Budi Utomo. 2010. *Atlas Sejarah Indonesia Masa Klasik (Hindu-Buddha)*. Jakarta: Kementerian Kebudayaan dan Pariwisata.

Gambar 2.10 Prasasti Tugu

2. Prasasti Ciaruteun

Prasasti ini ditemukan di Kampung Muara, Desa Ciaruteun Hilir, Cibungbulang, Bogor. Prasasti terdiri atas dua bagian, yaitu Inskripsi A yang dipahatkan dalam empat baris tulisan beraksara Pallawa dan bahasa Sanskerta, dan Inskripsi B yang terdiri atas



Sumber : Bambang Budi Utomo. 2010. *Atlas Sejarah Indonesia Masa Klasik (Hindu-Buddha)*. Jakarta: Kementerian Kebudayaan dan Pariwisata.

Gambar 2.11 Prasasti Ciaruteun

satu baris tulisan yang belum dapat dibaca dengan jelas. Inskripsi ini disertai pula gambar sepasang telapak kaki. Inskripsi A isinya sebagai berikut:

“ini (bekas) dua kaki, yang seperti kaki Dewa Wisnu, ialah kaki Yang Mulia Sang Purnawarman, raja di negeri Taruma, raja yang gagah berani di dunia”.

Beberapa sarjana telah berusaha membaca inskripsi B, namun hasilnya belum memuaskan. Inskripsi B ini dibaca oleh J.L.A. Brandes sebagai *Cri Tji aroe? Eun waca (Cri Ciaru?eun wasa)*, sedangkan H. Kern membacanya *Purnavarmma-padam* yang berarti “telapak kaki Purnawarman”.



Sumber : Bambang Budi Utomo. 2010. *Atlas Sejarah Indonesia Masa Klasik (Hindu-Buddha)*. Jakarta: Kementerian Kebudayaan dan Pariwisata.

Gambar 2.12 Prasasti Kebon Kopi I

3. Prasasti Kebon Kopi

Prasasti ini ditemukan di Kampung Muara, Desa Ciaruetun Hilir, Cibungbulang, Bogor. Prasastinya dipahatkan dalam satu baris yang diapit oleh dua buah pahatan telapak kaki gajah. Isinya sebagai berikut:

“Di sini tampak sepasang telapak kaki..... yang seperti (telapak kaki) Airawata, gajah penguasa Taruma (yang) agung dalam..... dan (?) kejayaan”.

4. Prasasti Muara Cianten

Terletak di muara Kali Cianten, Kampung Muara, Desa Ciaruteun Hilir, Cibungbulan, Bogor. Inskripsi ini belum dapat dibaca. Inskripsi ini dipahatkan dalam bentuk “aksara” yang menyerupai sulur-suluran, dan oleh para ahli disebut aksara ikal.

5. Prasasti Jambu (Pasir Koleangkak)

Terletak di sebuah bukit (pasir) Koleangkak, Desa Parakan Muncang, Nanggung, Bogor. Inskripsinya dituliskan dalam dua baris tulisan dengan aksara Pallawa dan bahasa Sansekerta. Isinya sebagai berikut:

“Gagah, mengagumkan dan jujur terhadap tugasnya, adalah pemimpin manusia yang tiada taranya, yang termashur Sri Purnawarman, yang sekali waktu (memerintah) di Tarumanegara dan yang baju zirahnya yang terkenal tiada dapat ditembus senjata musuh. Ini adalah sepasang telapak kakinya, yang senantiasa berhasil menggempur musuh, hormat kepada para pangeran, tetapi merupakan duri dalam daging musuh-musuhnya”.



Sumber : Bambang Budi Utomo. 2010. Atlas Sejarah Indonesia Masa Klasik (Hindu-Buddha). Jakarta: Kementerian Kebudayaan dan Pariwisata.

Gambar 2.13 Prasasti Kebon Kopi II

6. Prasasti Cidanghiang (Lebak)

Terletak di tepi kali Cidanghiang, Desa Lebak, Munjul, Banten Selatan. Dituliskan dalam dua baris tulisan beraksara Pallawa dan bahasa Sanskerta. Isinya sebagai berikut:

“Inilah (tanda) keperwiraan, keagungan, dan keberanian yang sesungguhnya dari Raja Dunia, Yang Mulia Purnwarman, yang menjadi panji sekalian raja-raja.

7. Prasasti Pasir Awi

Inskripsi ini terdapat di sebuah bukit bernama Pasir Awi, di kawasan perbukitan Desa Sukamakmur, Jonggol, Bogor, Insripsi prasasti ini tidak dapat dibaca karena inskripsi ini lebih berupa gambar (piktograf) dari pada tulisan. Di bagian atas inskripsi terdapat sepasang telapak kaki.

Pemerintahan dan Kehidupan Masyarakat

Kerajaan Tarumanegara mulai berkembang pada abad ke-5 M. Raja yang sangat terkenal adalah Purnawarman. Ia dikenal sebagai raja yang gagah berani dan tegas. Ia juga dekat dengan para brahmana, pangeran, dan rakyat. Ia raja yang jujur, adil, dan arif dalam memerintah. Daerahnya cukup luas sampai ke daerah Banten. Kerajaan Tarumanegara telah menjalin hubungan dengan kerajaan lain, misalnya dengan Cina.

Dalam kehidupan agama, sebagian besar masyarakat Tarumanegara memeluk agama Hindu. Sedikit yang beragama Buddha dan masih ada yang mempertahankan agama nenek moyang (animisme). Berdasarkan berita dari Fa-Hien, di To-lo-mo (Tarumanegara) terdapat tiga agama, yakni agama Hindu, agama Buddha dan kepercayaan animisme.

Raja memeluk agama Hindu. Sebagai bukti, pada prasasti Ciaruteun ada tapak kaki raja yang diibaratkan tapak kaki Dewa Wisnu. Sumber Cina lainnya menyatakan bahwa, pada masa Dinasti T'ang terjadi hubungan perdagangan dengan Jawa. Barang-barang yang diperdagangkan adalah kulit penyu, emas, perak, cula badak, dan gading gajah. Dituliskan pula bahwa penduduk daerah itu pandai membuat minuman keras yang terbuat dari bunga kelapa.

Rakyat Tarumanegara hidup aman dan tenteram. Pertanian merupakan mata pencaharian pokok. Di samping itu, perdagangan juga berkembang. Kerajaan Tarumanegara mengadakan hubungan dagang dengan Cina dan India.

Untuk memajukan bidang pertanian, raja memerintahkan pembangunan irigasi dengan cara menggali sebuah saluran sepanjang 6112 tumbak (± 11 km). Saluran itu disebut dengan Sungai Gomati. Saluran itu selain berfungsi sebagai irigasi juga untuk mencegah bahaya banjir.

Uji Kompetensi

Prasasti Jambu (Pasir Koleangkak) terletak di sebuah bukit, di Desa Parakan Muncang, Nanggung, Bogor. Prasasti ini ditulis dalam dua baris tulisan dengan aksara Pallawa dan bahasa Sanskerta. Isinya sebagainya berikut:

“Gagah, mengagumkan dan jujur terhadap tugasnya, adalah pemimpin manusia yang tiada taranya, yang termasyhur Sri Purnawarman, yang sekali waktu (memerintah) di Tarumanegara dan baju zirahnya yang terkenal tiada dapat ditembus senjata musuh. Ini adalah sepasang telapak kakinya yang senantiasa berhasil menggempur musuh, hormat kepada para pangeran, tetapi merupakan duri dalam daging musuh-musuhnya”.

Bagaimana pendapat kamu tentang isi teks di atas? Apakah pola kepemimpinan tokoh yang dijelaskan pada teks tersebut masih sesuai dengan pemimpin ideal saat ini?

3. Kerajaan Kalingga

Ratu Sima adalah penguasa di Kerajaan Kalingga. Ia digambarkan sebagai seorang pemimpin wanita yang tegas dan taat terhadap peraturan yang berlaku dalam kerajaan itu. Kerajaan Kalingga atau Holing, diperkirakan terletak di Jawa bagian tengah. Nama Kalingga berasal dari Kalinga, nama sebuah kerajaan di India Selatan. Menurut berita Cina, di sebelah timur Kalingga ada Po-li (Bali sekarang), di sebelah barat Kalingga terdapat To-po-Teng (Sumatra). Sementara di sebelah utara Kalingga terdapat Chen-la (Kamboja) dan sebelah selatan berbatasan dengan samudra. Oleh karena itu, lokasi Kerajaan Kalingga diperkirakan terletak di Kecamatan Keling, Jepara, Jawa Tengah atau di sebelah utara Gunung Muria.

Sumber utama mengenai Kerajaan Kalingga adalah berita Cina, misalnya berita dari Dinasti T'ang. Sumber lain adalah Prasasti Tuk Mas di lereng Gunung Merbabu. Melalui berita Cina, banyak hal yang kita ketahui tentang perkembangan Kerajaan Kalingga dan kehidupan masyarakatnya. Kerajaan Kalingga berkembang kira-kira abad ke-7 sampai ke-9 M.

Pemerintahan dan Kehidupan Masyarakat

Raja yang paling terkenal pada masa Kerajaan Kalingga adalah seorang raja wanita yang bernama Ratu Sima. Ia memerintah sekitar tahun 674 M. Ia dikenal sebagai raja yang tegas, jujur, dan sangat bijaksana. Hukum dilaksanakan dengan tegas dan seadil-adilnya. Rakyat patuh terhadap semua peraturan

yang berlaku. Untuk mencoba kejujuran rakyatnya, Ratu Sima pernah mencobanya, dengan meletakkan pundi-pundi di tengah jalan. Ternyata sampai waktu yang lama tidak ada yang mengusik pundi-pundi itu.

Akan tetapi, pada suatu hari ada anggota keluarga istana yang sedang jalan-jalan, menyentuh kantong pundi-pundi dengan kakinya. Hal ini diketahui Ratu Sima. Anggota keluarga istana itu dinilai salah dan harus diberi hukuman mati. Akan tetapi atas usul persidangan para menteri, hukuman itu diperingan dengan hukuman potong kaki. Kisah ini menunjukkan, begitu tegas dan adilnya Ratu Sima. Ia tidak membedakan antara rakyat dan anggota kerabatnya sendiri.

Agama utama yang dianut oleh penduduk Kalingga pada umumnya adalah Buddha. Agama Buddha berkembang pesat. Bahkan pendeta Cina yang bernama Hwi-ning datang di Kalingga dan tinggal selama tiga tahun. Selama di Kalingga, ia menerjemahkan kitab suci agama Buddha Hinayana ke dalam bahasa Cina. Dalam usaha menerjemahkan kitab itu Hwi-ning dibantu oleh seorang pendeta bernama Janabadra.

Kepemimpinan raja yang adil, menjadikan rakyat hidup teratur, aman, dan tenteram. Mata pencaharian penduduk pada umumnya adalah bertani, karena wilayah Kalingga subur untuk pertanian. Di samping itu, penduduk juga melakukan perdagangan.

Kerajaan Kalingga mengalami kemunduran kemungkinan akibat serangan Sriwijaya yang menguasai perdagangan. Serangan tersebut mengakibatkan pemerintahan Kijen menyingkir ke Jawa bagian timur atau mundur ke pedalaman Jawa bagian tengah antara tahun 742 -755 M.

Uji Kompetensi

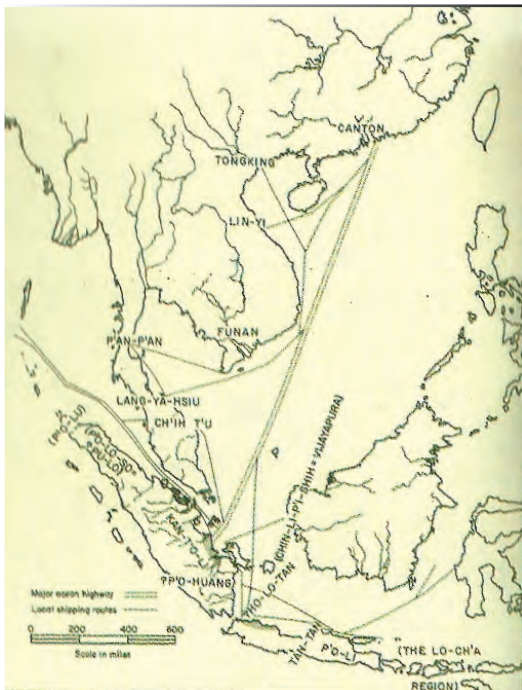
1. Dari bacaan di atas, bagaimana pendapatmu tentang kepemimpinan seorang wanita di Indonesia?
2. Bagaimana pendapatmu dengan hukuman yang diterapkan oleh Ratu Sima kepada kerabatnya sendiri? Bagaimana dengan pelaksanaan hukum di negeri kita saat ini?
3. Coba kamu buat peta letak Kerajaan Holing atau Kalingga berada saat itu!

4. Kerajaan Sriwijaya



Sumber : Dok. Kemdibud

Gambar 2. 14 Peta lokasi Kerajaan Sriwijaya



Sumber : Sriwijaya, sebuah Kejayaan masa lalu di Asi Tenggara, 2011, Kementerian Kebudayaan dan Pariwisata, Direktorat Jenderal Sejarah dan Purbakala, Direktorat Tinggalan Purbakala.

Gambar 2.15 Peta jalan masuk Sriwijaya

Sejak permulaan tarikh Masehi, hubungan dagang antara India dengan Kepulauan Indonesia sudah ramai. Daerah pantai timur Sumatra menjadi jalur perdagangan yang ramai dikunjungi para pedagang. Kemudian, muncul pusat-pusat perdagangan yang berkembang menjadi pusat kerajaan. Kerajaan-kerajaan kecil di pantai Sumatra bagian timur sekitar abad ke-7, antara lain Tulangbawang, Melayu, dan Sriwijaya. Dari ketiga kerajaan itu, yang kemudian berhasil berkembang dan mencapai kejayaannya adalah Sriwijaya. Kerajaan Melayu juga sempat berkembang, dengan pusatnya di Jambi.

Pada tahun 692 M, Sriwijaya mengadakan ekspansi ke daerah sekitar Melayu. Melayu dapat ditaklukkan dan berada di bawah kekuasaan Sriwijaya. Letak pusat Kerajaan Sriwijaya ada berbagai pendapat. Ada yang berpendapat bahwa pusat Kerajaan Sriwijaya di Palembang, ada yang berpendapat di Jambi, bahkan ada yang berpendapat di luar Indonesia. Akan tetapi, pendapat yang banyak didukung oleh para ahli, pusat Kerajaan Sriwijaya berlokasi di Palembang, di dekat pantai dan di tepi Sungai Musi. Ketika pusat Kerajaan Sriwijaya di Palembang mulai menunjukkan kemunduran, Sriwijaya berpindah ke Jambi.

Sumber sejarah Kerajaan Sriwijaya yang penting adalah prasasti. Prasasti-prasasti itu ditulis dengan huruf Pallawa. Bahasa yang dipakai Melayu Kuno. Beberapa prasasti itu antara lain sebagai berikut.

1. Prasasti Kedukan Bukit

Prasasti Kedukan Bukit ditemukan di tepi Sungai Tatang, dekat Palembang. Prasasti ini berangka tahun 605 Saka (683 M). Isinya antara lain menerangkan bahwa seorang bernama Dapunta Hyang mengadakan perjalanan suci (*siddhayatra*) dengan menggunakan perahu. Ia berangkat dari Minangatamwan dengan membawa tentara 20.000 personel.



Sumber : Bambang Budi Utomo. 2010. *Atlas Sejarah Indonesia Masa Klasik (Hindu-Buddha)*, Jakarta: Kementerian Kebudayaan dan Pariwisata.

Gambar 2.16 Prasasti Kedukan Bukit

2. Prasasti Talang Tuo

Prasasti Talang Tuo ditemukan di sebelah barat Kota Palembang di daerah Talang Tuo. Prasasti ini berangka tahun 606 Saka (684 M). Isinya menyebutkan tentang pembangunan sebuah taman yang disebut Sriksetra. Taman ini dibuat oleh Dapunta Hyang Sri Jayanaga.



Sumber : Bambang Budi Utomo. 2010. Atlas Sejarah Indonesia Masa Klasik (Hindu-Buddha), Jakarta: Kementerian Kebudayaan dan Pariwisata.

Gambar 2.17 Prasasti Telaga Batu



Sumber : Bambang Budi Utomo. 2010. Atlas Sejarah Indonesia Masa Klasik (Hindu-Buddha), Jakarta: Kementerian Kebudayaan dan Pariwisata.

Gambar 2.18
Prasasti Kota Kapur

3. Prasasti Telaga Batu

Prasasti Telaga Batu ditemukan di Palembang. Prasasti ini tidak berangka tahun. Isinya terutama tentang kutukan-kutukan yang menakutkan bagi mereka yang berbuat kejahatan.

4. Prasasti Kota Kapur

Prasasti Kota Kapur ditemukan di Pulau Bangka, berangka tahun 608 Saka (656 M). Isinya terutama permintaan kepada para dewa untuk menjaga kedatuan Sriwijaya, dan menghukum setiap orang yang bermaksud jahat.

5. Prasasti Karang Berahi

Prasasti Karang Berahi ditemukan di Jambi, berangka tahun 608 saka (686 M). Isinya sama dengan isi Prasasti Kota Kapur. Beberapa prasasti yang lain, yakni Prasasti Ligor berangka tahun 775 M ditemukan di Ligor, Semenanjung Melayu, dan Prasasti Nalanda di India Timur. Di samping prasasti-prasasti tersebut, berita Cina juga merupakan sumber sejarah Sriwijaya yang penting. Misalnya berita dari I-tsing, yang pernah tinggal di Sriwijaya.

Perkembangan Kerajaan Sriwijaya

Ada beberapa faktor yang mendorong perkembangan Sriwijaya antara lain:

- a. Letak geografis dari Kota Palembang. Palembang sebagai pusat pemerintahan terletak di tepi Sungai Musi. Di depan muara Sungai Musi terdapat pulau-pulau yang

berfungsi sebagai pelindung pelabuhan di Muara Sungai Musi. Keadaan seperti ini sangat tepat untuk kegiatan pemerintahan dan pertahanan. Kondisi itu pula menjadikan Sriwijaya sebagai jalur perdagangan internasional dari India ke Cina, atau sebaliknya. Juga kondisi sungai-sungai yang besar, perairan laut yang cukup tenang, serta penduduknya yang berbakat sebagai pelaut ulung.

- b. Runtuhnya Kerajaan Funan di Vietnam akibat serangan Kamboja. Hal ini telah memberi kesempatan Sriwijaya untuk cepat berkembang sebagai negara maritim.

Perkembangan Politik dan Pemerintahan

Kerajaan Sriwijaya mulai berkembang pada abad ke-7 M. Pada awal perkembangannya, raja disebut dengan Dapunta Hyang. Dalam Prasasti Kedukan Bukit dan Talang Tuo telah ditulis sebutan Dapunta Hyang. Pada abad ke-7, Dapunta Hyang banyak melakukan usaha perluasan daerah.



Sumber: Dok. Direktorat Geografi Sejarah, Kementerian Kebudayaan dan Pariwisata. 2010

Gambar 2.19 Manapo Tinggi Muara Jambi



Sumber : Bambang Budi Utomo. 2010. Atlas Sejarah Indonesia Masa Klasik (Hindu-Buddha), Jakarta: Kementerian Kebudayaan dan Pariwisata.

Gambar 2.20 Stupa Mahligai dalam kompleks Stupa Muara Takus merupakan tinggalan Kerajaan Sriwijaya

Daerah-daerah yang berhasil dikuasai antara lain sebagai berikut.

- a. Tulang-Bawang yang terletak di daerah Lampung.
- b. Daerah Kedah yang terletak di pantai barat Semenanjung Melayu. Daerah ini sangat penting artinya bagi usaha pengembangan perdagangan dengan India. Menurut I-tsing, penaklukan Sriwijaya atas Kedah berlangsung antara tahun 682-685 M.
- c. Pulau Bangka yang terletak di pertemuan jalan perdagangan internasional, merupakan daerah yang sangat penting. Daerah ini dapat dikuasai Sriwijaya pada tahun 686 M berdasarkan prasasti Kota Kapur. Sriwijaya juga diceritakan berusaha menaklukkan Bhumi Java yang tidak setia kepada Sriwijaya. Bhumi Java yang dimaksud adalah Jawa, khususnya Jawa bagian barat.
- d. Daerah Jambi terletak di tepi Sungai Batanghari. Daerah ini memiliki kedudukan yang penting, terutama untuk memperlancar perdagangan di pantai timur Sumatra. Penaklukan ini dilaksanakan kira-kira tahun 686 M (Prasasti Karang Berahi).
- e. Tanah Genting Kra merupakan tanah genting bagian utara Semenanjung Melayu. Kedudukan Tanah Genting Kra sangat penting. Jarak antara pantai barat dan pantai timur di tanah genting sangat dekat, sehingga para pedagang dari Cina berlabuh dahulu di pantai timur dan membongkar barang dagangannya untuk diangkut dengan pedati ke pantai barat. Kemudian mereka berlayar ke India. Penguasaan Sriwijaya atas Tanah Genting Kra dapat diketahui dari Prasasti Ligor yang berangka tahun 775 M.



Sumber: Doc. Direktorat Sejarah dan Nilai Budaya, 2012.

Gambar 2.21 Salah satu candi di Kompleks Muaro Jambi

- f. Kerajaan Kalingga dan Mataram Kuno. Menurut berita Cina, diterangkan adanya serangan dari barat, sehingga mendesak Kerajaan Kalingga pindah ke sebelah timur. Diduga yang melakukan serangan adalah Sriwijaya. Sriwijaya ingin menguasai Jawa bagian tengah karena pantai utara Jawa bagian tengah juga merupakan jalur perdagangan yang penting.

Sriwijaya terus melakukan perluasan daerah, sehingga Sriwijaya menjadi kerajaan yang besar. Untuk lebih memperkuat pertahanannya, pada tahun 775 M dibangunlah sebuah pangkalan di daerah Ligor. Waktu itu yang menjadi raja adalah Darmasetra.

Raja yang terkenal dari Kerajaan Sriwijaya adalah Balaputradewa. Ia memerintah sekitar abad ke-9 M. Pada masa pemerintahannya, Sriwijaya berkembang pesat dan mencapai zaman keemasan. Balaputradewa adalah keturunan dari Dinasti Syailendra, yakni putra dari Raja Samaratunga dengan Dewi Tara dari Sriwijaya. Hal tersebut diterangkan dalam Prasasti Nalanda. Balaputradewa adalah seorang raja yang besar di Sriwijaya. Raja Balaputradewa

menjalin hubungan erat dengan Kerajaan Benggala yang saat itu diperintah oleh Raja Dewapala Dewa. Raja ini menghadiahkan sebidang tanah kepada Balaputradewa untuk pendirian sebuah asrama bagi para pelajar dan siswa yang sedang belajar di Nalanda, yang dibiayai oleh Balaputradewa, sebagai “dharma”. Hal itu tercatat dengan baik dalam prasasti Nalanda, yang saat ini berada di Universitas Nawa Nalanda, India. Bahkan bentuk asrama itu mempunyai kesamaan arsitektur dengan candi Muara Jambi, yang berada di Provinsi Jambi saat ini. Hal tersebut menandakan Sriwijaya memperhatikan ilmu pengetahuan, terutama pengetahuan agama Buddha dan bahasa Sanskerta bagi generasi mudanya.

Pada tahun 990 M yang menjadi Raja Sriwijaya adalah Sri Sudamaniwarmadewa. Pada masa pemerintahan raja itu terjadi serangan Raja Darmawangsa dari Jawa bagian Timur. Akan tetapi, serangan itu berhasil digagalkan oleh tentara Sriwijaya. Sri Sudamaniwarmadewa kemudian digantikan oleh putranya yang bernama Marawijayottunggawarman. Pada masa pemerintahan Marawijayottunggawarman, Sriwijaya membina hubungan dengan Raja Rajaraya I dari Colamandala. Pada masa itu, Sriwijaya terus mempertahankan kebesarannya.

Pada masa kejayaannya, wilayah kekuasaan Sriwijaya cukup luas. Daerah-daerah kekuasaannya antara lain Sumatra dan pulau-pulau sekitar Jawa bagian barat, sebagian Jawa bagian tengah, sebagian Kalimantan, Semenanjung Melayu, dan hampir seluruh perairan Nusantara. Bahkan Muhammad Yamin menyebutkan Sriwijaya sebagai negara nasional yang pertama.

Untuk mengurus setiap daerah kekuasaan Sriwijaya, dipercayakan kepada seorang Rakryan (wakil raja di daerah). Dalam hal ini Sriwijaya sudah mengenal struktur pemerintahan.

Tentang struktur ini kamu dapat membaca buku Sardiman AM dan Kusriyantinah, ***Sejarah Nasional*** dan ***Sejarah Umum***

Perkembangan Ekonomi

Pada mulanya penduduk Sriwijaya hidup dengan bertani. Akan tetapi karena Sriwijaya terletak di tepi Sungai Musi dekat pantai, maka perdagangan menjadi cepat berkembang. Perdagangan kemudian menjadi mata pencaharian pokok. Perkembangan perdagangan didukung oleh keadaan dan letak Sriwijaya yang strategis. Sriwijaya terletak di persimpangan jalan perdagangan internasional. Para pedagang Cina yang akan ke India singgah dahulu di Sriwijaya, begitu juga para pedagang dan India yang akan ke Cina. Di Sriwijaya para pedagang melakukan bongkar muat barang dagangan. Dengan demikian, Sriwijaya semakin ramai dan berkembang menjadi pusat perdagangan. Sriwijaya mulai menguasai perdagangan nasional maupun internasional di kawasan perairan Asia Tenggara. Perairan di Laut Natuna, Selat Malaka, Selat Sunda, dan Laut Jawa berada di bawah kekuasaan Sriwijaya.

Tampilnya Sriwijaya sebagai pusat perdagangan, memberikan kemakmuran bagi rakyat dan negara Sriwijaya. Kapal-kapal yang singgah dan melakukan bongkar muat, harus membayar pajak. Dalam kegiatan perdagangan, Sriwijaya mengeksport gading, kulit, dan beberapa jenis binatang liar, sedangkan barang



Sumber: Sriwijaya, sebuah Kejayaan masa lalu di Asi Tenggara, 2011, Kementerian Kebudayaan dan Pariwisata, Direktorat Jenderal Sejarah dan Purbakala, Direktorat Tinggalan Purbakala.

Gambar 2.22 Rempah-rempah



Sumber : Bambang Budi Utomo. 2010. *Atlas Sejarah Indonesia Masa Klasik (Hindu-Buddha)*, Jakarta: Kementerian Kebudayaan dan Pariwisata.

Gambar 2.23 Arca Buddha Kota Cina

impornya antara lain beras, rempah-rempah, kayu manis, kemenyan, emas, gading, dan binatang.

Perkembangan perdagangan tersebut telah memperkuat kedudukan Sriwijaya sebagai kerajaan maritim. Kerajaan maritim adalah kerajaan yang mengandalkan perekonomiannya dari kegiatan perdagangan dan hasil-hasil laut. Untuk memperkuat kedudukannya, Sriwijaya membentuk armada angkatan laut yang kuat. Melalui armada angkatan laut yang kuat Sriwijaya mampu mengawasi perairan di Nusantara. Hal ini sekaligus merupakan jaminan keamanan bagi para pedagang yang ingin berdagang dan berlayar di wilayah perairan Sriwijaya.

Kehidupan beragama di Sriwijaya sangat semarak. Bahkan Sriwijaya menjadi pusat agama Buddha Mahayana di seluruh wilayah Asia Tenggara. Diceritakan oleh I-tsing, bahwa di Sriwijaya tinggal ribuan pendeta dan pelajar agama Buddha. Salah seorang pendeta Buddha yang terkenal adalah Sakyakirti. Banyak pelajar asing yang datang ke Sriwijaya untuk belajar bahasa Sanskerta. Kemudian mereka belajar agama Buddha di Nalanda, India. Antara tahun 1011 - 1023 datang seorang pendeta agama Buddha dari Tibet bernama Atisa untuk lebih memperdalam pengetahuan agama Buddha.

Dalam kaitannya dengan perkembangan agama dan kebudayaan Buddha, di Sriwijaya ditemukan beberapa peninggalan. Misalnya, candi Muara Takus, yang ditemukan dekat Sungai Kampar di daerah Riau. Kemudian di daerah Bukit Siguntang ditemukan arca Buddha. Pada tahun 1006 Sriwijaya juga telah membangun wihara sebagai tempat suci agama Buddha di Nagipattana, India Selatan. Hubungan Sriwijaya dengan India Selatan waktu itu sangat erat.



Sumber : *Indonesiatravel/id/destination/64/candi-muarajambi. Kementrian Pariwisata dan Ekonomi Kreatif Indonesia 2013.*

Gambar 2.24 Kompleks Muara Jambi

Bangunan lain yang sangat penting adalah Biaro Bahal yang ada di Padang Lawas, Tapanuli Selatan. Di tempat ini pula terdapat bangunan wihara.

Kerajaan Sriwijaya akhirnya mengalami kemunduran karena beberapa hal antara lain :

- a. Keadaan sekitar Sriwijaya berubah, tidak lagi dekat dengan pantai. Hal ini disebabkan aliran Sungai Musi, Ogan, dan Komering banyak membawa lumpur. Akibatnya. Sriwijaya tidak baik untuk perdagangan.
- b. Banyak daerah kekuasaan Sriwijaya yang melepaskan diri. Hal ini disebabkan terutama karena melemahnya angkatan laut Sriwijaya, sehingga pengawasan semakin sulit.
- c. Dari segi politik, beberapa kali Sriwijaya mendapat serangan dari kerajaan-kerajaan lain. Tahun 1017 M Sriwijaya mendapat serangan dari Raja Rajendracola dari Colamandala, namun Sriwijaya masih dapat bertahan. Tahun 1025 serangan itu diulangi, sehingga Raja Sriwijaya, Sri Sanggramawijayattunggawarman ditahan oleh pihak Kerajaan Colamandala. Tahun 1275, Raja Kertanegara dari Singhasari melakukan Ekspedisi Pamalayu. Hal itu menyebabkan daerah Melayu lepas. Tahun 1377 armada angkatan laut Majapahit menyerang Sriwijaya. Serangan ini mengakhiri riwayat Kerajaan Sriwijaya.

Uji Kompetensi

1. Mengapa Kerajaan Sriwijaya disebut sebagai kerajaan maritim?
2. Mengapa Selat Malaka mempunyai peranan penting pada masa Kerajaan Sriwijaya?
3. Unsur-unsur apa saja yang harus dikuasai, agar sebuah kerajaan mampu menjadi kerajaan maritim?
4. Setujukah kamu dengan sebutan Sriwijaya sebagai kerajaan nasional pertama? Diskusikan dengan teman-teman!
5. Jika pada abad ke-7 saja Sriwijaya bisa menjadi kerajaan maritim hebat, mengapa sekarang kita belum mampu mengulangi kejayaan di lautan saat ini, apa yang perlu diperbaiki? Diskusikan dan uraikan jawaban kamu!
6. Apa yang menyebabkan Kerajaan Sriwijaya mengalami kemunduran?
7. Buatlah peta daerah pengaruh kekuasaan Kerajaan Sriwijaya!

5. Kerajaan Mataram Kuno

Pada pertengahan abad ke-8 di Jawa bagian tengah berdiri sebuah kerajaan baru. Kerajaan itu kita kenal dengan nama Kerajaan Mataram Kuno. Mengenai letak dan pusat Kerajaan Mataram Kuno tepatnya belum dapat dipastikan. Ada yang menyebutkan pusat kerajaan di Medang dan terletak di Poh Pitu. Sementara itu letak Poh Pitu sampai sekarang belum jelas. Keberadaan lokasi kerajaan itu dapat diterangkan berada di sekeliling pegunungan, dan sungai-sungai. Di sebelah utara terdapat Gunung Merapi, Merbabu,

Sumbing, dan Sindoro; di sebelah barat terdapat Pegunungan Serayu; di sebelah timur terdapat Gunung Lawu, serta di sebelah selatan berdekatan dengan Laut Selatan dan Pegunungan Seribu. Sungai-sungai yang ada, misalnya Sungai Bogowonto, Elo, Progo, Opak, dan Bengawan Solo. Letak Poh Pitu mungkin di antara Kedu sampai sekitar Prambanan.

Untuk mengetahui perkembangan Kerajaan Mataram Kuno dapat digunakan sumber yang berupa prasasti. Ada beberapa prasasti yang berkaitan dengan Kerajaan Mataram Kuno di antaranya Prasasti Canggal, Prasasti Kalasan, Prasasti Klura, Prasasti Kedu atau Prasasti Balitung. Di samping beberapa prasasti tersebut, sumber sejarah untuk Kerajaan Mataram Kuno juga berasal dari berita Cina.



Sumber : Bambang Budi Utomo. 2010. Atlas Sejarah Indonesia Masa Klasik (Hindu-Buddha), Jakarta: Kementerian Kebudayaan dan Pariwisata.

Gambar 2.25 salah satu situs liangan, sisa peninggalan Mataram Kuno.

Perkembangan Pemerintahan

Sebelum Sanjaya berkuasa di Mataram Kuno, di Jawa sudah berkuasa seorang raja bernama Sanna. Menurut prasasti Canggal yang berangka tahun 732 M, diterangkan bahwa Raja Sanna telah digantikan oleh Sanjaya. Raja Sanjaya adalah putra Sanaha, saudara perempuan dari Sanna.

Dalam Prasasti Sojomerto yang ditemukan di Desa Sojomerto, Kabupaten Batang, disebut nama Dapunta Syailendra yang beragama Syiwa (Hindu). Diperkirakan Dapunta Syailendra berasal dari Sriwijaya dan menurunkan Dinasti Syailendra yang berkuasa di Jawa bagian tengah. Dalam hal ini Dapunta Syailendra diperkirakan yang menurunkan Sanna, sebagai raja di Jawa.

Sanjaya tampil memerintah Kerajaan Mataram Kuno pada tahun 717 - 780 M. Ia melanjutkan kekuasaan Sanna. Sanjaya kemudian melakukan penaklukan terhadap raja-raja kecil bekas bawahan Sanna yang melepaskan diri. Setelah itu, pada tahun 732 M Raja Sanjaya mendirikan bangunan suci



Sumber : Bambang Budi Utomo. 2010. *Atlas Sejarah Indonesia Masa Klasik (Hindu-Buddha)*. Jakarta: Kementerian Kebudayaan dan Pariwisata.

Gambar 2.26 Prasasti Canggal dan Sojomerto

sebagai tempat pemujaan. Bangunan ini berupa lingga dan berada di atas Gunung Wukir (Bukit Stirangga). Bangunan suci itu merupakan lambang keberhasilan Sanjaya dalam menaklukkan raja-raja lain.

Raja Sanjaya bersikap arif, adil dalam memerintah, dan memiliki pengetahuan luas. Para pujangga dan rakyat hormat kepada rajanya. Oleh karena itu, di bawah pemerintahan Raja Sanjaya, kerajaan menjadi aman dan tenteram. Rakyat hidup makmur. Mata pencaharian penting adalah pertanian dengan hasil utama padi. Sanjaya juga dikenal sebagai raja yang paham akan isi kitab-kitab suci. Bangunan suci dibangun oleh Sanjaya untuk pemujaan lingga di atas Gunung Wukir, sebagai lambang telah ditaklukkannya raja-raja kecil di sekitarnya yang dulu mengakui kemaharajaan Sanna.



Sumber : Bambang Budi Utomo. 2010. Atlas Sejarah Indonesia Masa Klasik (Hindu-Buddha). Jakarta: Kementerian Kebudayaan dan Pariwisata.

Gambar 2.27 Candi Kalasan

Setelah Raja Sanjaya wafat, ia digantikan oleh putranya bernama Rakai Panangkaran. Panangkaran mendukung adanya perkembangan agama Buddha. Dalam Prasasti Kalasan yang berangka tahun 778, Raja Panangkaran telah memberikan hadiah tanah dan memerintahkan membangun sebuah candi untuk Dewi Tara dan sebuah biara untuk para pendeta agama Buddha. Tanah dan bangunan tersebut terletak di Kalasan. Prasasti Kalasan juga menerangkan bahwa Raja Panangkaran disebut dengan nama Syailendra Sri Maharaja Dyah Pancapana Rakai Panangkaran. Raja Panangkaran kemudian memindahkan pusat pemerintahannya ke arah timur.

Raja Panangkaran dikenal sebagai penakluk yang gagah berani bagi musuh-musuh kerajaan. Daerahnya bertambah luas. Ia juga disebut sebagai permata dari Dinasti Syailendra.

Agama Buddha Mahayana waktu itu berkembang pesat. Ia juga memerintahkan didirikannya bangunan-bangunan suci. Misalnya, Candi Kalasan dan arca Manjusri.

Setelah kekuasaan Penangkaran berakhir, timbul persoalan dalam keluarga Syailendra, karena adanya perpecahan antara anggota keluarga yang sudah memeluk agama Buddha dengan keluarga yang masih memeluk agama Hindu (Syiwa). Hal ini menimbulkan perpecahan di dalam pemerintahan Kerajaan Mataram Kuno. Satu pemerintahan dipimpin oleh tokoh-tokoh kerabat istana yang menganut agama Hindu berkuasa di daerah Jawa bagian utara. Kemudian keluarga yang terdiri atas tokoh-tokoh yang beragama Buddha berkuasa di daerah Jawa bagian selatan. Keluarga Syailendra yang beragama Hindu meninggalkan bangunan-bangunan candi di Jawa bagian utara. Misalnya, candi-candi kompleks Pegunungan Dieng (Candi Dieng) dan kompleks Candi Gedongsongo. Kompleks Candi Dieng memakai nama-nama tokoh wayang seperti Candi Bima, Puntadewa, Arjuna, dan Semar.

Sementara yang beragama Buddha meninggalkan candi-candi seperti Candi Ngawen, Mendut, Pawon dan Borobudur. Candi Borobudur diperkirakan mulai dibangun oleh Samaratungga pada tahun 824 M. Pembangunan kemudian dilanjutkan pada zaman Pramudawardani dan Pikatan.

Perpecahan di dalam keluarga Syailendra tidak berlangsung lama. Keluarga itu akhirnya bersatu kembali. Hal ini ditandai dengan perkawinan Rakai Pikatan dan keluarga yang beragama Hindu dengan Pramudawardani, putri dari Samaratungga. Perkawinan itu terjadi pada tahun 832 M. Setelah itu, Dinasti Syailendra bersatu kembali di bawah pemerintahan Raja Pikatan.

Candi Borobudur Mahakarya Dynasti Syailendra



Sumber : Bambang Budi Utomo. 2010. *Atlas Sejarah Indonesia Masa Klasik (Hindu-Buddha)*. Jakarta: Kementerian Kebudayaan dan Pariwisata.

Gambar 2.28 Candi Borobudur

Pada awal abad ke-21, kita sering mendengarkan dan membicarakan tentang kebudayaan lokal dalam menghadapi globalisasi. Setidaknya hal itu sudah dialami oleh bangsa kita sejak abad ke-8, atau bahkan jauh ke masa lampau. Bukti nyata dari itu adalah Candi Borobudur, yang kemudian dikukuhkan sebagai Warisan Budaya Dunia oleh UNESCO, pada tahun 1991

Candi Borobudur didirikan oleh Raja Samaratungga dari Dinasti Syailendra pada abad ke-9. Candi itu terletak di antara dua bukit, tepatnya di Desa Borobudur, Kecamatan Borobudur, Kabupaten Magelang. Candi Borobudur yang terletak pada satu garis lurus dengan Candi Pawon dan Candi Mendut dipandang sebagai satu kesatuan. Letak candi seperti ini sesuai dengan aturan yang disebut dalam kitab-kitab pedoman para seniman agama di India. kitab itu disebut dengan ***Vastusastra***. Suatu kitab yang menjelaskan tentang bangunan suci agama Hindu. Namun demikian, aturan-aturannya juga digunakan sebagai desain bangunan suci agama Buddha.

Borobudur merupakan karya yang unik. Susunan Candi Borobudur berbeda dengan susunan candi di India. Pada umumnya susunan candi di India berdiri di atas fondasi yang tertanam di dalam tanah. Fondasi tersebut berdenah dengan jari-jari delapan. Di titik tengah terdapat tiang yang dibuat tembus ke atas permukaan tanah, dan diteruskan menjadi tongkat dengan payung. Candi Borobudur didirikan langsung di atas bukit tanpa fondasi yang ditanam di dalam tanah seperti yang terdapat di India. Dilihat dari susunannya, Candi Borobudur merupakan sebuah teras-stupa. Kaki stupa berbentuk undak teras persegi, disusul teras mengalir yang dihiasi stupa. Susunan candi ini memperlihatkan kuatnya pengaruh kebudayaan Jawa pada abad ke-8.

Bangunan ini dinamai ***Bhumisambharabhadra*** yang artinya adalah bukit peningkatan kebijakan setelah melampaui sepuluh tingkat Boddhisattwa. Borobudur sendiri terdiri atas sepuluh tingkatan, yang dapat dipahami sebagai lambang ke-10, jalan Boddhisattwa. Candi itu berbentuk bujur sangkar, dengan ukuran 123 m x 123 m di bagian kakinya. Bentuk bangunan seperti itu dapat ditafsirkan sebagai bentuk mandala. Tinggi Candi Borobudur adalah 35,4 m. Secara vertikal Candi Borobudur terdiri dari dua pola, yaitu pola undak-undak persegi dan pola bangun vertikal. Karena bentuknya itulah Candi Borobudur dapat dipahami sebagai sebuah stupa yang besar.

Dalam agama Buddha stupa merupakan perwujudan dari makrokosmos yang terdiri atas tiga tingkatan, yaitu ***kamadatu***, ***rupadatu***, dan ***arupadatu***. ***Kamadatu*** merupakan alam bawah, bagian ini berada di bagian bawah Candi Borobudur. Pada ***kamadatu*** terdapat relief ***karmawibangga***, yaitu suatu hukum sebab akibat, yang merupakan hasil perbuatan manusia. ***Arupadatu*** adalah alam atas, yaitu tempat para dewa. Bagian ini berada pada tingkat ketiga, termasuk stupa induk berada di atas ***rupadatu***. Cara membaca relief pada dinding Candi Borobudur searah dengan jarum jam. Sebagai candi pemujaan, Borobudur mempunyai hubungan dengan Candi Mendut dan Candi Pawon. Ketiga candi itu menunjukkan proses suatu ritual keagamaan. Mula-mula ritual keagamaan dilakukan di Candi Mendut. Kemudian dilakukan persiapan di Candi Pawon dan puncak ritual keagamaan dilakukan di Candi Borobudur.

Dari arca dan relief yang terdapat pada dinding dan pagar candi menunjukkan bahwa Candi Borobudur sebagai bangunan berciri agama Buddha aliran Mahayana. Dari arca dan relief itu juga dapat dilihat adanya penyatuan ajaran Mahayana dan Tantrayana, sesuai filsafat Yogacara. Dalam relief itu tergambar tentang kehidupan sehari-hari di Jawa, seperti cara berpakaian, rumah tinggal, candi, alat berburu, alat-alat keperluan sehari-hari, serta jenis-jenis tanaman.

Dalam *Kitab Sang Hyang Kamahayanikan Mantranaya*, pada abad ke-10, Mpu Sindok dari Dinasti Isyana menyebarkan ajaran dari India, yaitu agama Buddha. Ajaran itu disebarkan di Jawa dan disesuaikan dengan pengetahuan penduduk pada saat itu. Lebih jauh lagi hasil pengetahuan itu diwujudkan dalam bentuk bangunan candi oleh penduduk Jawa, bukan oleh penduduk India. Candi itu kemudian digunakan sebagai sarana ibadah mereka. Bukti itu ditunjukkan dengan tidak adanya Kampung Keling yang berada di sekitar Candi Borobudur. Bukti lainnya itu ditemukannya tulisan yang memakai huruf Jawa kuno, dengan bahasa Sanskerta, dengan tidak menggunakan tata bahasa Sanskerta.



Sumber : Bambang Budi Utomo. 2010. *Atlas Sejarah Indonesia Masa Klasik (Hindu-Buddha)*. Jakarta: Kementerian Kebudayaan dan Pariwisata.

Gambar 2.29 *Rupadhatu*



Sumber: Idham Bachtiar Setiadi (ed). 2011. *100 Tahun Pemugaran Candi Borobudur*. Jakarta, Direktorat Tinggalan Purbakala, Direktorat Jenderal Sejarah dan Purbakala, Kementerian Pariwisata dan Ekonomi Kreatif

Gambar 2.30 *Kamadhatu*



Sumber : Direktorat Geografi Sejarah. *Atlas Sejarah Indonesia Masa Klasik (Hindu-Buddha)*. Kementerian Kebudayaan dan Pariwisata. 2010.

Gambar 2.31 Kelompok Arjuna kompleks Candi Dieng di Dataran Tinggi Dieng, Kabupaten Wonosobo, Jawa Tengah

Setelah Samaratungga wafat, anaknya dengan Dewi Tara yang bernama Balaputradewa menunjukkan sikap menentang terhadap Pikatan. Kemudian terjadi perang perebutan kekuasaan antara Pikatan dengan Balaputradewa. Dalam perang ini Balaputradewa membuat benteng pertahanan di perbukitan di sebelah selatan Prambanan. Benteng ini sekarang kira kenal dengan Candi Boko. Dalam pertempuran, Balaputradewa terdesak dan melarikan diri ke Sumatra. Balaputradewa kemudian menjadi raja di Kerajaan Sriwijaya.

Kerajaan Mataram Kuno daerahnya bertambah luas. Kehidupan agama berkembang pesat tahun 856 Rakai Pikatan turun takhta dan digantikan oleh Kayuwangi atau Dyah Lokapala. Kayuwangi kemudian digantikan oleh Dyah Balitung. Raja Balitung merupakan raja yang terbesar. Ia memerintah pada tahun 898 - 911 M dengan gelar Sri Maharaja Rakai Wafukura Dyah Balitung Sri Dharmadya Mahasambu. Pada pemerintahan Balitung bidang-bidang politik, pemerintahan, ekonomi, agama, dan kebudayaan



Sumber : Direktorat Geografi Sejarah. *Atlas Sejarah Indonesia Masa Klasik (Hindu-Buddha)*. Kementerian Kebudayaan dan Pariwisata. 2010.

Gambar 2.32 Kompleks Percandian Gedongsongo, terletak di Kabupaten Semarang, Jawa Tengah

mengalami kemajuan. Ia telah membangun Candi Prambanan sebagai candi yang anggun dan megah. Relief-reliefnya sangat indah.

Sesudah pemerintahan Balitung berakhir, Kerajaan Mataram mulai mengalami kemunduran. Raja yang berkuasa setelah Balitung adalah Daksa, Tulodong, dan Wawa. Beberapa faktor yang menyebabkan kemunduran Mataram Kuno antara lain adanya bencana alam dan ancaman dari musuh yaitu Kerajaan Sriwijaya.

Uji Kompetensi

1. Carilah dari kliping koran atau juga dari internet, peninggalan candi-candi pada masa Sanjaya maupun Syailendra dan ceritakan!
2. Nilai-nilai apa yang dapat kamu peroleh dari kehidupan beragama pada masa Mataram Kuno? Diskusikan dan tunjukkan bukti-bukti sejarahnya.

Pesona Legenda Candi Prambanan



Sumber : Bambang Budi Utomo. 2010. *Atlas Sejarah Indonesia Masa Klasik (Hindu-Buddha)*. Jakarta: Kementerian Kebudayaan dan Pariwisata.

Gambar 2.33 Candi Prambanan

Roro jonggrang adalah seorang putri semata wayang Raja Boko, Penguasa Kerajaan Medang Kamulan. Karena kecantikannya, seorang pangeran bernama Bandung Bondowoso berniat menyuntingnya sebagai istri. Raja Boko mengabulkan permintaan Bandung Bondowoso, bila pangeran itu dapat mengalahkannya. Bandung Bondowoso ternyata dapat mengalahkan Raja Boko. Namun Roro jonggrang tidak mau dipersunting oleh pembunuh ayahnya, ia pun tidak berani untuk menolak. Roro jonggrang pun memberikan syarat pada Bandung untuk membuat seribu candi lengkap dengan arcanya dalam waktu semalam.

Bandung Bondowoso dengan dibantu sepasukan jin, hampir dapat menyelesaikan permintaan Roro jonggrang. Saat mendengar suara kokok ayam bersautan dan melihat langit di ufuk timur memerah, para jin itu melarikan diri sebelum pekerjaannya selesai. Melihat tipu daya Lara Jonggrong, Bandung Bondowoso mengutuknya menjadi arca batu yang ke seribu untuk melengkapi jumlah keseluruhan arca.

Tentu kamu pernah mendengar cerita rakyat yang menceritakan tentang asal mula Candi Prambanan itu. Cerita itu hingga kini masih berkembang di daerah sekitar Prambanan. Roro jonggrang sering kali diwujudkan sebagai arca Durga Mahisasuramawardini yang berada di bilik utara Candi Siwa. Roro jonggrang secara harfiah diartikan sebagai seorang gadis cantik sempurna. Pada kompleks percandian, sosok Roro jonggrang diwujudkan pada bangunan paling tinggi dari keseluruhan Candi Prambanan. Dari kondisi itu kita dapat menafsirkan, bahwa legenda Bandung Bondowoso itu muncul sebagai cerita rakyat penduduk Prambanan saat Candi Siwa masih berdiri kokoh. Jadi Candi Prambanan merupakan sebuah karya monumen kejayaan Mataram Kuno yang berdiri tinggi tegak di dataran Prambanan yang subur. Kawasan Candi Prambanan sejak tahun 1991 ditetapkan sebagai situs cagar budaya dunia oleh UNESCO. Bagi bangsa Indonesia pengakuan itu sangat membanggakan.

Candi Prambanan dibangun pada abad ke-9 Masehi atas perintah raja, pada masa puncak kejayaan Dinasti Sanjaya. Pada masa itulah ia mendirikan Candi Prambanan menurut model candi-candi Syailendra. Candi Prambanan terletak di Desa Prambanan. Candi itu pertama ditemukan oleh Calons pada tahun 1733 M. Bangunan candi itu dibangun untuk sebuah dharma bagi agama Hindu. Candi Prambanan merupakan bangunan suci agama Hindu yang ditujukan untuk memperkuat keberadaan agama itu di wilayah selatan Jawa. Candi itu dibangun atas perintah Raja Rakai Pikatan. Kompleks Prambanan terdiri atas Candi Siwa, Candi Hamsa, Candi Wisnu, Candi Nandi, Candi Garuda dan dua buah Candi Apit yang semuanya berada di halaman pertama. Delapan candi penjaga arah mata angin dan kurang lebih 200 candi perwara yang mengelilingi inti pusat.

Candi utama adalah Candi Siwa dengan empat ruangan. Ruang utama berisi patung Siwa sebagai mahadewa. Di sebelah utara terdapat Roro jonggrang atau Siwa sebagai Durga Mahesasuramawardini. Bagian timur terdapat patung Ganesa. Pada dinding Candi Siwa itu terdapat relief Ramayana, yang berisi tentang titisan Wisnu hingga Rama menyeberang ke lautan. Cara membaca relief pada candi itu searah dengan jarum jam. Candi itu digunakan hanya sebagai tempat pemujaan.

Candi kedua yang terbesar adalah Candi Brahma. Dalam candi ini terdapat patung Brahma. Juga terdapat relief yang menggambarkan epik Ramayana. Pada bagian ini menceritakan tentang Rama menyerang Alengka dan Sinta membakar diri, atau dikenal dengan cerita “pati obong”. Candi ketiga adalah Candi Wisnu yang terdapat arca Wisnu di dalamnya. Dalam dinding candi ini terdapat relief yang menceritakan tentang Kernayana. Candi Prambanan merupakan candi termegah pada saat itu, kemegahannya tersohor hingga sampai ke Asia Tenggara.

Candi Sewu yang berada di sekeliling Candi Prambanan mempunyai latar belakang agama Buddha. Hal itu dilihat dari arsitektur bentuk candi yang bentuk seperti stupa daripada Candi Prambanan. Di samping bentuknya juga dicirikan dengan puncak candi yang berbentuk stupa. Puncak candi itu merupakan satu di antara lambang dari agama Buddha.

Candi itu kurang lebih terdiri atas 240 bangunan. Bangunan candi sendiri dibangun dalam areal seluas kurang lebih 49.284 m. Candi itu diresmikan oleh Rakai Kayuwangi, pada tahun 778 Saka (856 Masehi). Dalam Prasasti Siwagraha tertuliskan tentang pembuatan Candi Prambanan. Candi dan gapurnya dikerjakan oleh beratus-ratus pekerja.

Dari segi arsitektur bangunan, Candi Prambanan dan Candi Sewu masih menampilkan ciri-ciri arsitektur Buddhis. Teknik pembangunan candi itu dengan menggunakan ikatan pada setiap bata-batanya. Keistimewaan bangunan itu terletak pada bentuk candi yang menjulang tinggi pada tanah datar. Candi Prambanan merupakan candi tertinggi dengan bentuk menara. Candi Prambanan berada dalam kawasan yang memiliki kepadatan bangunan candi yang beragam. Khususnya pada bagian sisi timur Kali Opak, terdapat Candi Bubah, Lumbung, dan Sewu. Keempat candi besar yang berderet itu memiliki kesatuan mandala. Kedekatan letak Candi Prambanan dengan candi-candi agama Buddha menunjukkan adanya toleransi antara penduduk yang beragama Hindu dengan penduduk yang beragama Buddha pada masa Mataram Kuno itu.

Sumber: Inajati Adrisijanti dan Andi Putranto (ed). 2009. *Membangun Kembali Prambanan*. Yogyakarta: Balai Pelestarian Peninggalan Purbakala

Kekuasaan Dinasti Isyana

Pertentangan di antara keluarga Mataram, tampaknya terus berlangsung hingga masa pemerintahan Mpu Sindok pada tahun 929 M. Pertikaian yang tidak pernah berhenti menyebabkan Mpu Sindok memindahkan ibu kota kerajaan dari Medang ke Daha (Jawa Timur) dan mendirikan dinasti baru yaitu Dinasti Isyanawangsa. Di samping pertentangan keluarga, pemindahan pusat kerajaan juga dikarenakan kerajaan mengalami kehancuran akibat letusan Gunung Merapi. Berdasarkan prasasti, pusat pemerintahan Keluarga Isyana terletak di Tamwlang. Letak Tamwlang diperkirakan dekat Jombang, sebab di Jombang masih ada desa yang namanya mirip, yakni desa Tambelang. Daerah kekuasaannya meliputi Jawa bagian timur, Jawa bagian tengah, dan Bali.

Setelah Mpu Sindok meninggal, ia digantikan oleh anak perempuannya bernama Sri Isyanatunggawijaya. Ia naik takhta dan kawin dengan Sri Lokapala. Dari perkawinan ini lahirlah putra yang bernama Makutawangsawardana. Makutawangsawardana naik takhta menggantikan ibunya. Kemudian pemerintahan dilanjutkan oleh Dharmawangsa Tguh yang memeluk agama Hindu aliran Waisya. Pada masa pemerintahannya, Dharmawangsa Tguh memerintahkan untuk menyadur kitab ***Mahabarata*** dalam bahasa Jawa Kuno. Setelah Dharmawangsa Tguh turun takhta ia digantikan oleh Raja Airlangga, yang saat itu usianya masih 16 tahun. Hancurnya kerajaan Dharmawangsa menyebabkan Airlangga berkelana ke hutan. Selama di hutan ia hidup bersama pendeta sambil mendalami agama. Airlangga kemudian dinobatkan oleh pendeta agama Hindu dan Buddha sebagai raja. Begitulah kehidupan agama pada masa Mataram Kuno. Meskipun mereka berbeda aliran dan keyakinan, penduduk Mataram Kuno tetap menghargai perbedaan yang ada.

Setelah dinobatkan sebagai raja, Airlangga segera mengadakan pemulihan hubungan baik dengan Sriwijaya, bahkan membantu Sriwijaya ketika diserang Raja Colamandala dari India Selatan. Pada tahun 1037 M, Airlangga berhasil mempersatukan kembali daerah-daerah yang pernah dikuasai oleh Dharmawangsa, meliputi seluruh Jawa Timur. Airlangga kemudian memindahkan ibu kota kerajaannya dari Daha ke Kahuripan.

Pada tahun 1042, Airlangga mengundurkan diri dari takhta kerajaan, lalu hidup sebagai pertapa dengan nama Resi Gentayu (Djatinindra). Menjelang akhir pemerintahannya Airlangga menyerahkan kekuasaannya pada putrinya Sangrama Wijaya Tungga-Dewi. Namun, putrinya itu menolak dan memilih untuk menjadi seorang petapa dengan nama Ratu Giriputri.

Airlangga memerintahkan Mpu Bharada untuk membagi dua kerajaan. Kerajaan itu adalah Kediri dan Janggala. Hal itu dilakukan untuk mencegah terjadinya perang saudara di antara kedua putranya yang lahir dari selir. Kerajaan Janggala di sebelah timur diberikan kepada putra sulungnya yang bernama Garasakan (Jayengrana), dengan ibu kota di Kahuripan (Jiwana). Wilayahnya meliputi daerah sekitar Surabaya sampai Pasuruan, dan Kerajaan Panjalu (Kediri). Kerajaan Kediri di sebelah barat diberikan kepada putra bungsunya yang bernama Samarawijaya (Jayawarsa) dengan ibu kota di Kediri (Daha), meliputi daerah sekitar Kediri dan Madiun.

Kerajaan Kediri adalah kerajaan pertama yang mempunyai sistem administrasi kewilayahan negara berjenjang. Hierarki kewilayahan dibagi atas tiga jenjang. Struktur paling bawah dikenal dengan *thani* (desa). Desa ini terbagi menjadi bagian-bagian yang lebih kecil lagi yang dipimpin oleh seorang *duwan*. Setingkat lebih tinggi di atasnya disebut *wisaya*, yaitu sekumpulan dari desa-desa. Tingkatan paling tinggi yaitu negara atau kerajaan yang disebut dengan *bhumi*.

Uji Kompetensi

1. Berdasarkan bacaan di atas nilai-nilai apa yang dapat kamu petik dari kepemimpinan Airlangga?
2. Setujukah kamu dengan cara Airlangga membagi kerajaan seperti disebutkan di atas? Uraikan alasan pendapatmu.

Tugas

Sebutkan nama, letak dan fungsi candi yang kamu ketahui. Carilah dari buku atau sumber internet.

No.	Nama Candi	Letak	Fungsi
1			
2			
3			
4			

6. Kerajaan Kediri

Kehidupan politik pada bagian awal di Kerajaan Kediri ditandai dengan perang saudara antara Samarawijaya yang berkuasa di Panjalu dan Panji Garasakan yang berkuasa di Jenggala. Mereka tidak dapat hidup berdampingan. Pada tahun 1052 M terjadi peperangan perebutan kekuasaan di antara kedua belah pihak. Pada tahap pertama Panji Garasakan dapat mengalahkan Samarawijaya, sehingga Panji Garasakan berkuasa. Di Jenggala kemudian berkuasa raja-raja pengganti Panji Garasakan. Tahun

1059 M yang memerintah adalah Samarotsaha. Akan tetapi setelah itu tidak terdengar berita mengenai Kerajaan Panjalu dan Jenggala. Baru pada tahun 1104 M tampil Kerajaan Panjalu sebagai rajanya Jayawangsa. Kerajaan ini lebih dikenal dengan nama Kerajaan Kediri dengan ibu kotanya di Daha.

Tahun 1117 M Bameswara tampil sebagai Raja Kediri. Prasasti yang ditemukan, antara lain Prasasti Padlegan (1117 M) dan Panumbangan (1120 M). Isinya yang penting tentang pemberian status *perdikan* untuk beberapa desa.

Pada tahun 1135 M tampil raja yang sangat terkenal, yakni Raja Jayabaya. Ia meninggalkan tiga prasasti penting, yakni Prasasti Hantang atau Ngantang (1135 M), Talan (1136 M) dan Prasasti Desa Jepun (1144 M). Prasasti Hantang memuat tulisan *panjalu jayati*, artinya panjalu menang. Hal itu untuk mengenang kemenangan Panjalu atas Jenggala. Jayabaya telah berhasil mengatasi berbagai kekacauan di kerajaan.

Di kalangan masyarakat Jawa, nama Jayabaya sangat dikenal karena adanya Ramalan atau *Jangka* Jayabaya. Pada masa pemerintahan Jayabaya telah digubah Kitab *Baratayuda* oleh Mpu Sedah dan kemudian dilanjutkan oleh Mpu Panuluh.

Perkembangan Politik, Sosial, dan Ekonomi

Sampai masa awal pemerintahan Jayabaya, kekacauan akibat pertentangan dengan Janggala terus berlangsung. Baru pada tahun 1135 M Jayabaya berhasil memadamkan kekacauan itu. Sebagai bukti, adanya kata-kata *panjalu jayati* pada Prasasti Hantang. Setelah kerajaan stabil, Jayabaya mulai menata dan mengembangkan kerajaannya.

Kehidupan Kerajaan Kediri menjadi teratur. Rakyat hidup makmur. Mata pencaharian yang penting adalah pertanian dengan hasil utamanya padi. Pelayaran dan perdagangan juga berkembang. Hal ini ditopang oleh Angkatan Laut Kediri yang cukup tangguh. Armada laut Kediri mampu menjamin keamanan perairan Nusantara. Di Kediri telah ada Senopati Sarwajala (panglima angkatan laut). Bahkan Sriwijaya yang pernah mengakui kebesaran Kediri, yang telah mampu mengembangkan pelayaran dan perdagangan. Barang perdagangan di Kediri antara lain emas, perak, gading, kayu cendana, dan pinang. Kesadaran rakyat tentang pajak sudah tinggi. Rakyat menyerahkan barang atau sebagian hasil buminya kepada pemerintah.

Menurut berita Cina, dan kitab *Ling-wai-tai-ta* diterangkan bahwa dalam kehidupan sehari-hari orang-orang memakai kain sampai di bawah lutut. Rambutnya diurai. Rumah-rumah mereka bersih dan teratur, lantainya ubin yang berwarna kuning dan hijau. Dalam perkawinan, keluarga pengantin wanita menerima mas kawin berupa emas. Rajanya berpakaian sutera, memakai sepatu, dan perhiasan emas. Rambutnya disanggul ke atas. Kalau bepergian, Raja naik gajah atau kereta yang diiringi oleh 500 sampai 700 prajurit.

Di bidang kebudayaan, yang menonjol adalah perkembangan seni sastra dan pertunjukan wayang. Di Kediri dikenal adanya *wayang panji*.

Beberapa karya sastra yang terkenal, sebagai berikut.

1. Kitab Baratayuda

Kitab Baratayudha ditulis pada zaman Jayabaya, untuk memberikan gambaran terjadinya perang saudara antara Panjalu melawan Jenggala. Perang saudara itu digambarkan dengan perang antara *Kurawa* dengan *Pandawa* yang masing-masing merupakan keturunan *Barata*.

2. Kitab Kresnayana

Kitab Kresnayana ditulis oleh *Mpu Triguna* pada zaman Raja Jayaswara. Isinya mengenai perkawinan antara *Kresna* dan *Dewi Rukmini*.

3. Kitab Smaradahana

Kitab Smaradahana ditulis pada zaman Raja Kameswari oleh *Mpu Darmaja*. Isinya menceritakan tentang sepasang suami istri *Smara* dan *Rati* yang menggoda Dewa Syiwa yang sedang bertapa. *Smara* dan *Rati* kena kutuk dan mati terbakar oleh api (*dahana*) karena kesaktian Dewa Syiwa. Akan tetapi, kedua suami istri itu dihidupkan lagi dan menjelma sebagai *Kameswara* dan permaisurinya.

4. Kitab Lubdaka

Kitab Lubdaka ditulis oleh *Mpu Tanakung* pada zaman Raja Kameswara. Isinya tentang seorang pemburu bernama Lubdaka. Ia sudah banyak membunuh. Pada suatu ketika ia mengadakan pemujaan yang istimewa terhadap Syiwa, sehingga rohnya yang semestinya masuk neraka, menjadi masuk surga.

Raja yang terakhir di Kerajaan Kediri adalah Kertajaya atau Dandang Gendis. Pada masa pemerintahannya, terjadi pertentangan antara raja dan para pendeta atau kaum brahmana, karena Kertajaya berlaku sombong dan berani melanggar adat. Hal ini memperlemah pemerintahan di Kediri. Para brahmana kemudian mencari perlindungan kepada Ken Arok yang merupakan penguasa di Tumapel. Pada tahun 1222 M, Ken Arok dengan dukungan kaum brahmana menyerang Kediri. Kediri dapat dikalahkan oleh Ken Arok.

7. Kerajaan Singhasari

Raja-Raja yang Memerintah Singhasari

a. Ken Arok (1222 – 1227 M)

Setelah berakhirnya Kerajaan Kediri, kemudian berkembang Kerajaan Singhasari. Pusat Kerajaan Singhasari kira-kira terletak di dekat Kota Malang, Jawa Timur. Kerajaan ini didirikan oleh Ken Arok. Ken Arok berhasil tampil sebagai raja, walaupun ia berasal dari kalangan rakyat biasa. Menurut kitab *Pararaton*, Ken Arok adalah anak seorang petani dari Desa Pangkur, di sebelah timur Gunung Kawi, daerah Malang. Ibunya bernama Ken Endok.

Diceritakan, bahwa pada waktu masih bayi, Ken Arok diletakkan oleh ibunya di sebuah makam. Bayi ini kemudian ditemukan oleh seorang pencuri, bernama Lembong. Akibat dari didikan dan lingkungan keluarga pencuri, maka Ken Arok tumbuh menjadi seorang penjahat yang sering menjadi buronan pemerintah Kerajaan Kediri. Suatu ketika Ken Arok berjumpa dengan pendeta Lohgawe. Ken Arok mengatakan ingin menjadi orang baik-baik. Kemudian dengan perantaraan Lohgawe, Ken Arok diabdikan kepada seorang *Akuwu* (bupati) Tumapel, bernama Tunggul Ametung.

Setelah beberapa lama mengabdikan di Tumapel, Ken Arok mempunyai keinginan untuk memperistri Ken Dedes, yang sudah menjadi istri Tunggul Ametung. Kemudian timbul niat buruk dari Ken Arok untuk membunuh Tunggul Ametung agar Ken Dedes dapat diperistri olehnya. Ternyata



Sumber : Bambang Budi Utomo. 2010. *Atlas Sejarah Indonesia Masa Klasik (Hindu-Buddha)*. Jakarta: Kementerian Kebudayaan dan Pariwisata.

Gambar 2.34 Patung Ken Dedes

Untuk lebih lengkapnya kamu dapat membaca buku **Marwati Djoened Poesponegoro. Sejarah Nasional Indonesia Jilid II.**

benar, Tunggul Ametung dapat dibunuh oleh Ken Arok dengan keris *Mpu Gandring*. Setelah Tunggul Ametung terbunuh, Ken Arok menggantikan sebagai penguasa di Tumapel dan memperistri Ken Dedes. Pada waktu diperistri Ken Arok, Ken Dedes sudah mengandung tiga bulan, hasil perkawinan dengan Tunggul Ametung.

Pada waktu itu Tumapel hanya daerah bawahan Raja Kertajaya dari Kediri. Ken Arok ingin menjadi raja, maka ia merencanakan menyerang Kediri. Pada tahun 1222 M Ken Arok atas dukungan para pendeta melakukan serangan ke Kediri. Raja Kertajaya dapat ditaklukkan oleh Ken Arok dalam pertmpurannya di Ganter, dekat Pujon, Malang. Setelah Kediri berhasil ditaklukkan, maka seluruh wilayah Kediri dipersatukan dengan Tumapel dan lahirlah Kerajaan Singhasari.

Setelah berdiri Kerajaan Singhasari, Ken Arok tampil sebagai raja pertama. Ken Arok sebagai raja bergelar *Sri Ranggah Rajasa Sang Amurwabumi*. Ken Arok memerintah selama lima tahun. Pada tahun 1227 M Ken Arok dibunuh oleh seorang pengalasan atau pesuruh dan *Batil*, atas perintah Anusapati. Anusapati adalah putra Ken Dedes dengan Tunggul Ametung. Jenazah Ken Arok dicandikan di *Kagenengan* dalam bangunan perpaduan Syiwa-Buddha. Ken Arok meninggalkan beberapa putra. Bersama Ken Umang, Ken Arok memiliki empat putra, yaitu Panji Tohjoyo, Panji Sudatu, Panji Wregola, dan Dewi Rambli. Bersama Ken Dedes, Ken Arok mempunyai putra bernama Mahesa Wongateleng.

b. Anusapati

Tahun 1227 M Anusapati naik takhta Kerajaan Singhasari. Ia memerintah selama 21 tahun. Akan tetapi, ia belum banyak berbuat untuk pembangunan kerajaan.

Lambat laun berita tentang pembunuhan Ken Arok sampai pula kepada Tohjoyo (putra Ken Arok). Oleh karena ia mengetahui pembunuh ayahnya adalah Anusapati, maka Tohjoyo

ingin membalas dendam, yaitu membunuh Anusapati. Tohjoyo mengetahui bahwa Anusapati memiliki kesukaan menyabung ayam maka ia mengajak Anusapati untuk menyabung ayam. Pada saat menyabung ayam, Tohjoyo berhasil membunuh Anusapati. Anusapati dicandikan di Candi Kidal dekat Kota Malang sekarang. Anusapati meninggalkan seorang putra bernama Ronggowuni.

c. Tohjoyo (1248 M)

Setelah berhasil membunuh Anusapati, Tohjoyo naik takhta. Masa pemerintahannya sangat singkat, Ronggowuni yang merasa berhak atas takhta kerajaan, menuntut takhta kepada Tohjoyo. Ronggowuni dalam hal ini dibantu oleh Mahesa Cempaka, putra dari Mahesa Wongateleng. Menghadapi tuntutan ini, maka Tohjoyo mengirim pasukannya di bawah Lembu Ampal untuk melawan Ronggowuni. Kemudian terjadi pertmpuran antara pasukan Tohjoyo dengan pengikut Ronggowuni. Dalam pertmpuran tersebut Lembu Ampal berbalik memihak Ronggowuni. Serangan pengikut Ronggowuni semakin kuat dan berhasil menduduki istana Singhasari. Tohjoyo berhasil meloloskan diri dan akhirnya meninggal di daerah Katang Lumbang akibat luka-luka yang dideritanya.

d. Ronggowuni (1248 - 1268 M)

Ronggowuni naik takhta Kerajaan Singhasari tahun 1248 M. Ronggowuni bergelar **Sri Jaya Wisnuwardana**. Dalam memerintah ia didampingi oleh Mahesa Cempaka yang berkedudukan sebagai **Ratu Anggabaya**. Mahesa Cempaka bergelar **Narasimhamurti**. Di samping itu, pada tahun 1254 M Wisnuwardana juga mengangkat putranya yang bernama Kertanegara sebagai **raja muda** atau **Yuwaraja**. Pada saat itu Kertanegara masih sangat muda.



Sumber : Kartodirdjo, Sartono dkk, 2012, 700 Tahun Majapahit suatu Bunga Rampai, Dinas Pariwisata Daerah propinsi Daerah Jawa Timur.

Gambar 2.35 Candi Kidal

Singhasari di bawah pemerintahan Ronggowuni dan Mahesa Cempaka hidup dalam keadaan aman dan tenteram. Rakyat hidup dengan bertani dan berdagang. Kehidupan rakyat juga mulai terjamin. Raja memerintahkan untuk membangun benteng pertahanan di **Canggu Lor**.

Tahun 1268 M, Ronggowuni meninggal dunia dan dicandikan di dua tempat, yaitu sebagai Syiwa di **Waleri** dan sebagai Buddha **Amogapasa** di **Jajagu**. Jajagu kemudian dikenal dengan Candi Jago. Bentuk Candi Jago sangat menarik, yaitu kaki candi bertingkat tiga dan tersusun berundak-undak. Reliefnya datar dan gambar orangnya menyerupai wayang kulit di Bali. Tokoh satria selalu diikuti dengan punakawan. Tidak lama kemudian Mahesa Cempaka pun meninggal dunia. Ia dicandikan di **Kumeper** dan **Wudi Kucir**.

e. Kertanegara (1268 - 1292 M)

Tahun 1268 M Kertanegara naik takhta menggantikan Ronggowuni. Ia bergelar **Sri Maharajadiraja Sri Kertanegara**. Kertanegara merupakan raja yang paling terkenal di Singhasari. Ia bercita-cita, Singhasari menjadi kerajaan yang besar. Untuk mewujudkan cita-citanya, maka Kertanegara melakukan berbagai usaha.

Perluasan Daerah Singhasari

Kertanegara menginginkan wilayah Singhasari hingga meliputi seluruh Nusantara. Beberapa daerah berhasil ditaklukkan, misalnya Bali, Kalimantan Barat Daya, Maluku, Sunda, dan Pahang. Penguasaan daerah-daerah di luar Jawa yang merupakan pelaksanaan politik luar negeri bertujuan untuk mengimbangi pengaruh Kubilai Khan dari Cina. Pada tahun 1275 M Raja Kertanegara mengirimkan Ekspedisi Pamalayu di bawah pimpinan Mahesa Anabrang (**Kebo Anabrang**). Sasaran dari ekspedisi ini untuk menguasai Sriwijaya. Akan tetapi, untuk menguasainya harus melalui daerah sekitarnya termasuk bersahabat dan menanamkan pengaruh Singhasari di Melayu. Sebagai tanda persahabatan,

Kertanegara menghadiahkan patung **Amogapasa** kepada penguasa Melayu. Ekspedisi Pamalayu diharapkan akan menggoyahkan Sriwijaya.

Dalam rangka memperkuat politik luar negeranya, Kertanegara menjalin hubungan dengan kerajaan-kerajaan lain di luar Kepulauan Indonesia. Misalnya dengan Raja Jayasingawarman III dan Kerajaan Campa. Bahkan Raja Jayasingawarman III memperistri salah seorang saudara perempuan dari Kertanegara.

Kertanegara memandang Cina sebagai saingan. Berkali-kali utusan Kaisar Cina memaksa Kertanegara agar mengakui kekuasaan Cina, tetapi ditolak oleh Kertanegara. Terakhir pada tahun 1289 M datang utusan Cina yang dipimpin oleh Mengki. Kertanegara marah, Mengki disakiti dan disuruh kembali ke Cina. Hal inilah yang membuat marah Kaisar Cina yang bernama Kubilai Khan. Ia merencanakan membalas tindakan Kertanegara.

Perkembangan Politik dan Pemerintahan

Untuk menciptakan pemerintahan yang kuat dan teratur, Kertanegara telah membentuk badan-badan pelaksana. Raja sebagai penguasa tertinggi. Kemudian raja mengangkat tim penasihat yang terdiri atas Rakryan i Hino, Rakryan i Sirikan, dan Rakryan i Halu. Untuk membantu raja



Sumber: Dok. Kemdikbud, 2014

Gambar 2.36 Arca Bhairawa sebagai perwujudan Raja Kertanegara dari Candi Singosari

dalam pelaksanaan pemerintahan, diangkat beberapa pejabat tinggi kerajaan yang terdiri atas Rakryan Mapatih, Rakryan Demung dan Rakryan Kanuruhan. Selain itu, ada pegawai-pegawai rendahan.

Untuk menciptakan stabilitas politik dalam negeri, Kertanegara melakukan penataan di lingkungan para pejabat. Orang-orang yang tidak setuju dengan cita-cita Kertanegara diganti. Sebagai contoh, Patih Raganata (Kebo Arema) diganti oleh Aragani dan Banyak Wide dipindahkan ke Madura, menjadi Bupati Sumenep dengan nama Arya Wiraraja.

Kehidupan Agama

Pada masa pemerintahan Kertanegara, agama Hindu maupun Buddha berkembang dengan baik. Bahkan terjadi *Sinkretisme* antara agama Hindu dan Buddha, menjadi bentuk *Syiwa-Buddha*. Sebagai contoh, berkembangnya aliran *Tantrayana*. Kertanegara sendiri penganut aliran *Tantrayana*.

Usaha untuk memperluas wilayah dan mencari dukungan dari berbagai daerah terus dilakukan oleh Kertanegara. Banyak pasukan Singhasari yang dikirim ke berbagai daerah antara lain ke tanah Melayu. Oleh karena itu, kekuatan ibu kota kerajaan berkurang. Keadaan ini diketahui oleh pihak-pihak yang tidak senang terhadap kekuasaan Kertanegara. Pihak yang tidak senang itu antara lain Jayakatwang, penguasa Kediri. Ia berusaha menjatuhkan kekuasaan Kertanegara.

Saat yang dinantikan oleh Jayakatwang ternyata telah tiba. Istana Kerajaan Singhasari dalam keadaan lemah. Pasukan kerajaan hanya tersisa sebagian kecil. Pada saat itu, Kertanegara sedang melakukan upacara keagamaan dengan pesta pora, sehingga Kertanegara benar-benar lengah. Tiba-tiba, Jayakatwang menyerbu istana Kertanegara. Serangan

Jayakatwang dibagi menjadi dua arah. Sebagian kecil pasukan Kediri menyerang dari arah utara untuk memancing pasukan Singhasari keluar dari pusat kerajaan. Sementara itu induk pasukan Kediri bergerak dan menyerang dari arah selatan. Untuk menghadapi serangan Jayakatwang, Kertanegara mengirimkan pasukan yang ada di bawah pimpinan Raden Wijaya dan Pangeran Ardaraja. Ardaraja adalah anak Jayakatwang dan menantu dari Kertanegara. Pasukan Kediri yang datang dari arah utara dapat dikalahkan oleh pasukan Raden Wijaya. Akan tetapi, pasukan inti dengan leluasa masuk dan menyerang istana, sehingga berhasil menewaskan Kertanegara. Peristiwa ini terjadi pada tahun 1292 M. Raden Wijaya dan pengikutnya kemudian meloloskan diri setelah mengetahui istana kerajaan dihancurkan oleh pasukan Kediri. Sedangkan Ardaraja membalik dan bergabung dengan pasukan Kediri.

Jenazah Kertanegara kemudian dicandikan di dua tempat, yaitu di Candi Jawi di Pandaan dan di Candi Singosari, di daerah Singosari, Malang. Sebagai raja yang besar, nama Kertanegara diabadikan di berbagai tempat. Bahkan di Surabaya ada sebuah arca Kertanegara yang menyerupai bentuk arca Buddha. Arca Kertanegara itu dinamakan arca **Joko Dolok**. Dengan terbunuhnya Kertanegara maka berakhirilah Kerajaan Singhasari.

Untuk lebih lengkapnya kamu dapat membaca buku Marwati Djoened Poesponegoro. **Sejarah Nasional Indonesia Jilid II** dan Nugroho Notosusanto dkk. **Sejarah Nasional Indonesia 2 Untuk Sekolah Lanjutan Tingkat Atas**.



Sumber : Bambang Budi Utomo. 2010. *Atlas Sejarah Indonesia Masa Klasik (Hindu-Buddha)*. Jakarta: Kementerian Kebudayaan dan Pariwisata.

Gambar 2.37 Arca Joko Dolok dipercaya sebagai perwujudan Kertanegara

8. Kerajaan Majapahit

Setelah Singhasari jatuh, berdirilah Kerajaan Majapahit yang berpusat di Jawa Timur, antara abad ke-14 - ke-15 M. Berdirinya kerajaan ini sebenarnya sudah direncanakan oleh Kertarajasa Jayawarddhana (Raden Wijaya). Ia mempunyai tugas untuk melanjutkan kemegahan Singhasari yang saat itu sudah hampir runtuh. Saat itu dengan dibantu oleh Arya Wiraraja seorang penguasa Madura, Raden Wijaya membuka hutan di wilayah yang disebut dalam kitab Pararaton sebagai "hutannya orang Trik".

Desa itu dinamai Majapahit, yang namanya diambil dari buah maja, dan rasa "pahit" dari buah tersebut. Ketika pasukan Mongol tiba, Raden Wijaya bersekutu dengan pasukan Mongol untuk bertmpur melawan Jayakatwang. Setelah berhasil menjatuhkan Jayakatwang, Raden Wijaya berbalik menyerang pasukan Mongol sehingga memaksa mereka menarik pulang kembali pasukannya.



Sumber : Kartodirdjo, Sartono dkk, 2012, 700 Tahun Majapahit suatu Bunga Rampai, Dinas Pariwisata Daerah propinsi Daerah Jawa Timur.

Gambar 2.38 Kertarajasa Jayawarddhana, Raja pertama Majapahit sebagai Wsinu

Pada masa pemerintahannya Raden Wijaya mengalami pemberontakan yang dilakukan oleh sahabat-sahabatnya yang pernah mendukung perjuangan dalam mendirikan Majapahit. Setelah Raden Wijaya wafat, ia digantikan oleh putranya Jayanegara. Jayanegara dikenal sebagai raja yang kurang bijaksana dan lebih suka bersenang-senang. Kondisi itulah yang menyebabkan pembantu-pembantunya melakukan pemberontakan.

Di antara pemberontakan tersebut, yang dianggap paling berbahaya adalah pemberontakan Kuti. Pada saat itu, pasukan Kuti berhasil menduduki ibu kota negara. Jayanegara terpaksa menyingkir ke Desa

Badander di bawah perlindungan pasukan Bhayangkara pimpinan Gajah Mada. Gajah Mada kemudian menyusun strategi dan berhasil menghancurkan pasukan Kutu. Atas jasa-jasanya, Gajah Mada diangkat sebagai Patih Kahuripan (1319-1321 M) dan Patih Kediri (1322-1330 M).



Sumber : Doc. Direktorat Geografi Sejarah, 2010

Kerajaan Majapahit penuh dengan intrik politik dari dalam kerajaan itu sendiri. Kondisi yang sama juga terjadi menjelang keruntuhan Majapahit. Masa

pemerintahan Tribhuwanattunggadewi Jayawisnuwarddani adalah pembentuk kemegahan kerajaan. Tribhuwana berkuasa di Majapahit sampai kematian ibunya pada tahun 1350. Ia diteruskan oleh putranya, Hayam Wuruk. Pada masa Hayam Wuruk itulah Majapahit berada di puncak kejayaannya. Hayam Wuruk disebut juga Rajasanagara. Ia memerintah Majapahit dari tahun 1350 hingga 1389 M.

Gambar 2.39 Kolam Segaran, merupakan salah satu situs peninggalan Kerajaan Majapahit terletak di Trowulan, Mojokerto.

Pada masa pemerintahan Raja Hayam Wuruk dan Patih Gajah Mada, Majapahit mencapai zaman keemasan. Wilayah kekuasaan Majapahit sangat luas, bahkan melebihi luas wilayah Republik Indonesia sekarang. Oleh karena itu, Muhammad Yamin menyebut Majapahit dengan sebutan negara nasional kedua di Indonesia. Seluruh kepulauan di Indonesia berada di bawah kekuasaan Majapahit. Hal ini memang tidak dapat dilepaskan dari kegigihan Gajah Mada. Sumpah Palapa, ternyata benar-benar dilaksanakan. Dalam melaksanakan cita-citanya, Gajah Mada didukung oleh beberapa tokoh, misalnya Adityawarman dan Laksamana Nala. Di bawah pimpinan Laksamana Nala Majapahit membentuk angkatan laut yang sangat kuat. Tugas utamanya adalah mengawasi seluruh perairan yang ada di Nusantara. Di bawah pemerintahan Hayam Wuruk, Majapahit mengalami kemajuan di berbagai bidang.

Untuk memahami lebih lanjut kamu dapat membaca buku Endang Kristinah dan Aris Soviyani, **Mutiara-Mutiara Majapahit; Trowulan, Situs Kota Majapahit;** dan Taufik Abdullah dan Adrian B. Lopian, **Indonesia Dalam Arus Sejarah, Jilid II.**

Menurut *Kakawin Nagarakertagama pupuh XIII-XV*, daerah kekuasaan Majapahit meliputi Sumatra, Semenanjung Malaya, Kalimantan, Sulawesi, Kepulauan Nusa Tenggara, Maluku, Papua, Tumasik (Singapura) dan sebagian Kepulauan Filipina. Majapahit juga memiliki hubungan dengan Campa, Kamboja, Siam, Birma bagian selatan, dan Vietnam, dan bahkan mengirim duta-dutanya ke Tiongkok.

SUMPAH PALAPA

Pada saat diangkat sebagai Mahapatih Gajah Mada bersumpah bahwa ia tidak akan beristirahat (*amukti palapa*) jika belum dapat menyatukan seluruh Nusantara. Sumpah itu kemudian dikenal dengan Sumpah Palapa sebagai berikut :

“Lamun huwus kalah Nusantara isun amukti palapa, amun kalah ring Gurun, ring seran, Tanjungpura, ring Haru, ring Pahang, Dompo, ring Bali, Sunda, Palembang, Tumasik, saman isun amukti palapa”.

Artinya:

“Setelah tunduk Nusantara, saya akan beristirahat; Sesudah kalah Gurun seran, Tanjungpura, Haru, Pahang, Dompo, Bali, Sunda, Palembang, Tumasik, barulah saya akan beristirahat”

Politik dan Pemerintahan

Majapahit telah mengembangkan sistem pemerintahan yang teratur. Raja memegang kekuasaan tertinggi. Dalam melaksanakan pemerintahan, raja dibantu oleh berbagai badan atau pejabat berikut.

1. **Rakryan Mahamantri Katrini**, dijabat oleh para putra raja, terdiri atas **Rakryan i Hino**, **Rakryan i Sirikan**, dan **Rakryan i Halu**.
2. Dewan Pelaksana terdiri atas **Rakryan Mapatih** atau **Patih Mangkabumi**, **Rakryan Tumenggung**, **Rakryan Demung**, **Rakryan Ranga** dan **Rakryan Kanuruhan**. Kelima pejabat ini dikenal sebagai **Sang Panca ring Wilwatika**. Di antara kelima pejabat itu **Rakryan Mapatih** atau **Patih Mangkubumi** merupakan pejabat yang paling penting. Ia menduduki tempat sebagai **perdana menteri**. Bersama sama raja, ia menjalankan kebijakan pemerintahan. Selain itu terdapat pula dewan pertimbangan yang disebut dengan **Batara Sapta Prabu**.

Struktur tersebut ada di pemerintah pusat. Di setiap daerah yang berada di bawah raja-raja, dibuatkan pula struktur yang mirip.

Untuk menciptakan pemerintahan yang bersih dan berwibawa, dibentuklah badan peradilan yang disebut dengan **Saptopapati**. Selain itu disusun pula kitab hukum oleh Gajah Mada yang disebut **Kitab Kutaramanawa**. Gajah Mada memang seorang negarawan yang mumpuni. Ia memahami pemerintahan strategi perang dan hukum.

Untuk mengatur kehidupan beragama dibentuk badan atau pejabat yang disebut **Dharmadyaksa**. **Dharmadyaksa** adalah pejabat tinggi kerajaan yang khusus menangani persoalan keagamaan. Di Majapahit dikenal ada dua **Dharmadyaksa** sebagai berikut.

1. *Dharmadyaksa ring Kasaiwan*, mengurus agama Syiwa (Hindu),
2. *Dharmadyaksa ring Kasogatan*, mengurus agama Buddha.

Dalam menjalankan tugas, masing-masing Dharmadyaksa dibantu oleh pejabat keagamaan yang diberi sebutan *Sang Pamegat*.

Kehidupan beragama di Majapahit berkembang semarak. Pemeluk yang beragama Hindu maupun Buddha saling bersatu. Pada masa itu pun sudah dikenal semboyan *Bhinneka Tunggal Ika*, artinya, *sekalipun berbeda-beda baik Hindu maupun Buddha pada hakikatnya adalah satu jua*. Kemudian secara umum kita artikan *berbeda-beda akhirnya satu jua*



Sumber : Kartodirdjo, Sartono dkk, 2012, 700 Tahun Majapahit suatu Bunga Rampai, Dinas Pariwisata Daerah propinsi Daerah Jawa Timur.

Gambar 2.40 Surya Majapahit


Berkat kepemimpinan Hayam Wuruk dan Gajah Mada, kehidupan politik, dan stabilitas nasional Majapahit terjamin. Hal ini disebabkan pula karena kekuatan tentara Majapahit dan angkatan lautnya sehingga semua perairan nasional dapat diawasi.

Majapahit juga menjalin hubungan dengan kerajaan lain. Hubungan dengan Siam, Birma, Kamboja, Anam, India, dan Cina berlangsung dengan baik. Dalam membina hubungan dengan luar negeri, Majapahit mengenal motto *Mitreka Satata*, artinya negara sahabat.

Kehidupan Sosial Ekonomi

Di bawah pemerintahan Raja Hayam Wuruk, rakyat Majapahit hidup aman dan tenteram. Hayam Wuruk sangat memperhatikan rakyatnya. Keamanan dan kemakmuran rakyat diutamakan. Untuk itu dibangun jalan-jalan dan jembatan-jembatan. Dengan demikian lalu lintas menjadi lancar. Hal ini mendukung kegiatan keamanan dan kegiatan perekonomian, terutama perdagangan. Lalu lintas perdagangan yang paling penting melalui sungai. Misalnya, Sungai Bengawan Solo dan Sungai Brantas. Akibatnya desa-desa di tepi sungai dan yang berada di muara serta di tepi pantai, berkembang menjadi pusat-pusat perdagangan. Hal itu menyebabkan terjadinya arus bolak-balik para pedagang yang menjajakan barang dagangannya dari daerah pantai atau muara ke pedalaman atau sebaliknya. Bahkan di daerah pantai berkembang perdagangan antar daerah, antar pulau, bahkan dengan pedagang dari luar. Kemudian timbullah kota-kota pelabuhan sebagai pusat pelayaran dan perdagangan. Beberapa kota pelabuhan yang penting pada zaman Majapahit, antara lain Canggü, Surabaya, Gresik, Sedayu, dan Tuban. Pada waktu itu banyak pedagang dari luar seperti dari Cina India, dan Siam.

Adanya pelabuhan-pelabuhan tersebut mendorong munculnya kelompok bangsawan kaya. Mereka



Sumber: Kartodirdjo, Sartono dkk, 2012, 700 Tahun Majapahit suatu Bunga Rampai, Dinas Pariwisata Daerah propinsi Daerah Jawa Timur.

Gambar 2.41 Contoh mata uang kuno, yang digunakan rakyat Majapahit



Sumber: Kartodirdjo, Sartono dkk, 2012, 700 Tahun Majapahit suatu Bunga Rampai, Dinas Pariwisata Daerah propinsi Daerah Jawa Timur.

Gambar 2.42 cetakan mata uang gobang



Sumber: Kartodirdjo, Sartono dkk, 2012, 700 Tahun Majapahit suatu Bunga Rampai, Dinas Pariwisata Daerah propinsi Daerah Jawa Timur.

Gambar 2.43 Relief orang naik perahu

menguasai pemasaran bahan-bahan dagangan pokok dari dan ke daerah-daerah Indonesia Timur dan Malaka.

Kegiatan pertanian juga dikembangkan. Sawah dan ladang dikerjakan secukupnya dan dikerjakan secara bergiliran. Hal ini maksudnya agar tanah tetap subur dan tidak kehabisan lahan pertanian. Tanggul-tanggul di sepanjang sungai diperbaiki untuk mencegah bahaya banjir.



Sumber: Kartodirdjo, Sartono dkk, 2012, 700 Tahun Majapahit suatu Bunga Rampai, Dinas Pariwisata Daerah propinsi Daerah Jawa Timur.

Gambar 2.44 Relief mengemas padi

Perkembangan Sastra dan Budaya

Pada masa pemerintahan Hayam Wuruk, bidang sastra mengalami kemajuan. Karya sastra yang paling terkenal pada zaman Majapahit adalah *Kitab Negarakertagama*. Kitab ini ditulis oleh Mpu Prapanca pada tahun 1365 M. Di samping menunjukkan kemajuan di bidang sastra, *Negarakertagama* juga merupakan sumber sejarah Majapahit. Kitab lain yang penting adalah *Sutasoma*.

Kitab ini disusun oleh Mpu Tantular. Kitab ***Sutasoma*** memuat kata-kata yang sekarang menjadi semboyan negara Indonesia, yakni ***Bhinneka Tunggal Ika***. Di samping itu, Mpu Tantular juga menulis kitab ***Arjunawiwaha***.

Sutasoma 139,4d-5d

*Hyan Buddha tan pabi lawan siwarajadewa
rwanekadhatu winuwus wara Buddhawisma bhineki
rakwa rinapankenapanarwanosen manka n jiwatwa
kalawan siwatatwa tunggal bhineka ika tan hanna
dharma mangruwa*

Artinya : “Dewa Buddha tidak berbeda dengan Siwa. Mahadewa di antara dewa-dewa. Keduanya dikatakan mengandung banyak unsur Buddha yang boleh dikatakan tidak terpisahkan dapat begitu saja dipisahkan menjadi dua? Jiwa Jina dan Jiwa Siwa adalah satu dalam hukum tidak terdapat dualisme.

Bidang seni bangunan juga berkembang. Banyak bangunan candi telah dibuat. Misalnya Candi Penataran dan Sawentar di daerah Blitar, Candi Tigawangi dan Surawana di dekat Pare, Kediri, serta Candi Tikus di Trowulan.

Keruntuhan Majapahit lebih disebabkan oleh ketidakpuasan sebagian besar keluarga raja, setelah turunnya Hayam Wuruk. Perang Paregreg telah melemahkan unsur-unsur kejayaan Majapahit. Meskipun peperangan berakhir, Majapahit terus mengalami kelemahan karena raja yang berkuasa tidak mampu lagi mengembalikan kejayaannya. Unsur lain yang menyebabkan runtuhnya Majapahit adalah semakin meluasnya pengaruh Islam pada saat itu.



Sumber : Bambang Budi Utomo. 2010. *Atlas Sejarah Indonesia Masa Klasik (Hindu-Buddha)*. Jakarta: Kementerian Kebudayaan dan Pariwisata.

Gambar 2.45 Candi Tikus

Kemajuan peradaban Majapahit itu tidak hilang dengan runtuhnya kerajaan itu. Pencapaian itu terus dipertahankan hingga masa perkembangan Islam di Jawa. Peninggalan peradaban Majapahit juga dapat kita saksikan pada perkembangan lingkup kebudayaan Bali pada saat ini. Kebudayaan yang masih dikembangkan hingga masa Islam adalah cerita wayang yang berasal dari epos India yaitu Mahabharata dan Ramayana, serta kisah asmara Raden Panji dengan Sekar Taji (Galuh Candrakirana). Selain itu dapat kita saksikan juga pada unsur arsitekturnya bentuk atap tumpang, seni ukir sulur-suluran dan tanaman melata, senjata keris, lokasi keramat, dan masih banyak lagi.

Uji Kompetensi

Dalam catatan sejarah, Kerajaan Majapahit dikenal sebagai kerajaan besar yang mampu menguasai hampir seluruh pulau di Nusantara, melampaui luas wilayah Negara Kesatuan Republik Indonesia saat ini. Kitab *Negarakertagama* mencatat puluhan daerah yang menyerahkan upeti kepada Kerajaan Majapahit.

1. Apa pelajaran yang dapat kamu petik dari belajar tentang perkembangan Kerajaan Majapahit?
2. Bagaimanakah Gajah Mada dapat menyatukan wilayah Nusantara?
3. Bagaimana penilaianmu tentang Sumpah Amukti Palapa dari Gajah Mada? Buatlah jawaban dalam 3-4 halaman!
4. Buatlah peta wilayah Nusantara pada abad ke-10 sampai 15 Masehi.

9. Kerajaan Buleleng dan Kerajaan Dinasti Warmadewa di Bali

Menurut berita Cina di sebelah timur Kerajaan Kalingga ada daerah *Po-li* atau *Dwa-pa-tan* yang dapat disamakan dengan Bali. Adat istiadat di *Dwa-pa-tan* sama dengan kebiasaan orang-orang Kaling. Misalnya, penduduk biasa menulisi daun lontar. Bila ada orang meninggal, mayatnya dihiasi dengan emas dan ke dalam mulutnya dimasukkan sepotong emas, serta diberi bau-bauan yang harum. Kemudian mayat itu dibakar. Hal itu menandakan Bali telah berkembang.

Dalam sejarah Bali, nama Buleleng mulai terkenal setelah periode kekuasaan Majapahit. Pada waktu di Jawa berkembang kerajaan-kerajaan Islam, di Bali juga berkembang sejumlah kerajaan. Misalnya Kerajaan Gelgel, Klungkung, dan Buleleng yang didirikan oleh I Gusti Ngurak Panji Sakti, dan selanjutnya muncul kerajaan yang lain. Nama Kerajaan Buleleng semakin terkenal, terutama setelah zaman penjajahan Belanda di Bali. Pada waktu itu pernah terjadi perang rakyat Buleleng melawan Belanda.

Pada zaman kuno, sebenarnya Buleleng sudah berkembang. Pada masa perkembangan Kerajaan Dinasti Warmadewa, Buleleng diperkirakan menjadi salah satu daerah kekuasaan Dinasti Warmadewa. Sesuai dengan letaknya yang ada di tepi pantai, Buleleng berkembang menjadi pusat perdagangan laut. Hasil pertanian dari pedalaman diangkut lewat darat menuju Buleleng. Dari Buleleng barang dagangan yang berupa hasil pertanian seperti kapas, beras, asam, kemiri, dan bawang diangkut atau diperdagangkan ke pulau lain (daerah seberang). Perdagangan dengan daerah seberang mengalami perkembangan pesat pada masa Dinasti Warmadewa yang diperintah oleh Anak Wungsu. Hal ini dapat dibuktikan dengan adanya kata-kata pada prasasti yang disimpan di Desa Sembiran yang berangka tahun 1065 M.

Kata-kata yang dimaksud berbunyi, “*mengkana ya hana banyaga sakeng sabrangjong, bahitra, rumunduk i manasa...*” Artinya, andai kata ada saudagar dari seberang yang datang dengan jukung bahitra berlabuh di manasa...”

Untuk memahami lebih lanjut kamu dapat membaca buku Marwati Djoened Poesponoro. **Sejarah Nasional Indonesia jilid II**; dan Proyek Penelitian dan Pencatatan Kebudayaan, **Indonesia Sejarah Daerah Bali**.

Sistem perdagangannya ada yang menggunakan sistem barter, ada yang sudah dengan alat tukar (uang). Pada waktu itu sudah dikenal beberapa jenis alat tukar (uang), misalnya *ma*, *su* dan *piling*.

Dengan perkembangan perdagangan laut antarpulau di zaman kuno secara ekonomis Buleleng memiliki peranan yang penting bagi perkembangan kerajaan-kerajaan di Bali misalnya pada masa Kerajaan Dinasti Warmadewa.

10. Kerajaan Tulang Bawang

Dari sumber-sumber sejarah Cina, kerajaan awal yang terletak di daerah Lampung adalah kerajaan yang disebut Bawang atau Tulang Bawang. Berita Cina tertua yang berkenaan dengan daerah Lampung berasal dari abad ke-5, yaitu dari kitab *Liu-sung-Shu*, sebuah kitab sejarah dari masa pemerintahan Kaisar Liu Sung (420–479). Kitab ini di antaranya mengemukakan bahwa pada tahun 499 M sebuah kerajaan yang terletak di wilayah Nusantara bagian barat bernama P’u-huang atau P’o-huang mengirimkan utusan dan barang-barang upeti ke negeri Cina. Lebih lanjut kitab *Liu-sung-Shu* mengemukakan bahwa Kerajaan P’o-huang menghasilkan lebih dari 41 jenis barang yang diperdagangkan ke Cina. Hubungan diplomatik dan perdagangan antara P’o-huang dan Cina berlangsung terus sejak pertengahan abad ke-5 sampai abad ke-6, seperti halnya dua kerajaan lain di Nusantara yaitu Kerajaan Ho-lo-tan dan Kan-t’o-li.

Dalam sumber sejarah Cina yang lain, yaitu kitab *T'ai-p'ing-huang-yu-chi* yang ditulis pada tahun 976–983 M, disebutkan sebuah kerajaan bernama T'o-lang-p'p-huang yang oleh G. Ferrand disarankan untuk diidentifikasi dengan Tulang Bawang yang terletak di daerah pantai tenggara Pulau Sumatera, di selatan sungai Palembang (Sungai Musi). L.C. Damais menambahkan bahwa lokasi T'o-lang P'o-huang tersebut terletak di tepi pantai seperti dikemukakan di dalam *Wu-pei-chih*, "Petunjuk Pelayaran". Namun, di samping itu Damais kemudian memberikan pula kemungkinan lain mengenai lokasi dan identifikasi P'o-huang atau "Bawang" itu dengan sebuah nama tempat bernama Bawang (Umbul Bawang) yang sekarang terletak di daerah Kabupaten Lampung Barat, yaitu di daerah Kecamatan Balik Bukit di sebelah utara Liwah. Tidak jauh dari desa Bawang ini, yaitu di desa Hanakau, sejak tahun 1912 telah ditemukan sebuah inskripsi yang dipahatkan pada sebuah batu tegak, dan tidak jauh dari tempat tersebut dalam waktu beberapa tahun terakhir ini masih ditemukan pula tiga buah inskripsi batu yang lainnya.

11. Kerajaan Kota Kapur

Dari hasil penelitian arkeologi yang dilakukan di Kota Kapur, Pulau Bangka, pada tahun 1994, diperoleh suatu petunjuk tentang kemungkinan adanya sebuah pusat kekuasaan di daerah itu sejak masa sebelum munculnya Kerajaan Sriwijaya. Pusat kekuasaan ini meninggalkan temuan-temuan arkeologi berupa sisa-sisa sebuah bangunan candi Hindu (Waisnawa) terbuat dari batu bersama dengan arca-arca batu, di antaranya dua buah arca Wisnu dengan gaya seperti arca-arca Wisnu yang ditemukan di Lembah Mekhing, Semenanjung Malaka, dan Cibuaya, Jawa Barat, yang berasal dari masa sekitar abad ke-5 dan ke-7 Masehi. Sebelumnya di situs Kota Kapur selain telah ditemukan sebuah inskripsi batu dari Kerajaan Sriwijaya yang berangka tahun 608 Saka (=686 Masehi), telah



Sumber : Bambang Budi Utomo. 2010. *Atlas Sejarah Indonesia Masa Klasik (Hindu-Buddha)*. Jakarta: Kementerian Kebudayaan dan Pariwisata.

Gambar 2.46 Reruntuhan Kota Kapur

ditemukan pula peninggalan-peninggalan yang lain di antaranya sebuah arca Wisnu dan sebuah arca Durga Mahisasuramardini. Dari peninggalan-peninggalan arkeologi tersebut nampaknya kekuasaan di Pulau Bangka pada waktu itu bercorak Hindu-Waisnawa, seperti halnya di Kerajaan Tarumanegara di Jawa Barat.

Temuan lain yang penting dari situs Kota Kapur ini adalah peninggalan berupa benteng pertahanan yang kokoh berbentuk dua buah tanggul sejajar terbuat dari timbunan tanah, masing-masing panjangnya sekitar 350 meter dan 1200 meter dengan ketinggian sekitar 2–3 meter. Peninggalan dari tanggul benteng ini menunjukkan masa antara tahun 530 M sampai 870 M. Benteng pertahanan tersebut yang telah dibangun sekitar pertengahan abad ke-6 M tersebut agaknya telah berperan pula dalam menghadapi ekspansi Sriwijaya ke Pulau Bangka menjelang akhir abad ke-7 M. Penguasaan Pulau Bangka oleh Sriwijaya ini ditandai dengan



Sumber : Bambang Budi Utomo. 2010. *Atlas Sejarah Indonesia Masa Klasik (Hindu-Buddha)*. Jakarta: Kementerian Kebudayaan dan Pariwisata.

Gambar 2.47 Temuan piring di situs Kota Kapur

dipancangkannya inskripsi Sriwijaya di Kota Kapur yang berangka tahun 608 Saka (=686 Masehi), yang isinya mengidentifikasikan dikuasanya wilayah ini oleh Sriwijaya. Penguasaan Pulau Bangka oleh Sriwijaya ini agaknya berkaitan dengan peranan Selat Bangka sebagai pintu gerbang selatan dari jalur pelayaran niaga di Asia Tenggara pada waktu itu. Sejak dikuasanya Pulau Bangka oleh Sriwijaya pada tahun 686 maka berakhirilah kekuasaan awal yang ada di Pulau Bangka.

Uji Kompetensi

Coba kamu diskusikan peninggalan arkeologis di daerah tempat kamu tinggal yang berhubungan atau diduga berkaitan dengan kerajaan Hindu – Buddha. Kamu dapat membentuk kelompok yang terdiri atas 4 - 5 orang, kemudian buatlah tulisan singkat antara 4-5 halaman. Setelah itu diskusikan di antara kelompok tersebut. Semua anggota kelompok harus mengemukakan pendapatnya. Bila di sekitar tempat tinggalmu tidak ditemukan tinggalan arkeologis masa Hindu-Budha, kamu dapat mencari di daerah/provinsi/kabupaten/kota yang dekat dengan tempat tinggalmu.

Kamu tentu sudah akrab dengan istilah globalisasi. Globalisasi berasal dari kata *global* yang secara harfiah berarti umum atau mendunia. Globalisasi merupakan suatu kondisi di mana perbedaan jarak dan letak geografis bukan lagi menjadi penghalang. Dunia seakan tanpa batas, sehingga makin dekat dan menyebar luas. Sejarah mencatat globalisasi sudah dimulai sejak ribuan tahun lalu. Seperti yang dikutip dari buku Anthony Reid, *Jaringan Perdagangan Global Asia Tenggara*, perdagangan internasional telah memunculkan pusat-pusat pemukiman baru dan memungkinkan terbentuknya jaringan Nusantara. Melanjutkan pembahasan pada semester sebelumnya, uraian berikut akan membahas mengenai integrasi jaringan Nusantara melalui jalur perdagangan dan akulturasi yang terjadi akibat integrasi tersebut.

C. Terbentuknya Jaringan Nusantara Melalui Perdagangan

Memahami teks

Pusat-pusat integrasi Nusantara berlangsung melalui penguasaan laut. Pusat-pusat integrasi itu selanjutnya ditentukan oleh keahlian dan kepedulian terhadap laut, sehingga terjadi perkembangan baru, setidaknya dalam dua hal, yaitu (i) pertumbuhan jalur perdagangan yang melewati lokasi-lokasi strategis di pinggir pantai, dan (ii) kemampuan mengendalikan (kontrol) politik dan militer para penguasa tradisional (raja-raja) dalam menguasai jalur utama dan pusat-pusat perdagangan di Nusantara. Jadi, prasyarat untuk dapat menguasai jalur dan pusat perdagangan ditentukan oleh dua hal penting yaitu perhatian atau cara pandang, dan kemampuan menguasai lautan.

Jalur-jalur perdagangan yang berkembang di Nusantara sangat ditentukan oleh kepentingan ekonomi pada saat itu dan perkembangan rute perdagangan dalam setiap masa yang berbeda-beda. Jika pada masa praaksara hegemoni budaya dominan datang dari pendukung budaya Austronesia di Asia Tenggara Daratan, maka pada masa perkembangan Hindu-Buddha di Nusantara terdapat dua kekuatan peradaban besar, yaitu Cina di utara dan India di bagian

barat daya. Keduanya merupakan dua kekuatan **super power** pada masanya dan mempunyai pengaruh amat besar terhadap penduduk di Kepulauan Indonesia. Bagaimanapun, peralihan rute perdagangan dunia ini telah membawa berkah tersendiri bagi masyarakat dan suku bangsa di Nusantara. Mereka secara langsung terintegrasi ke dalam jaringan perdagangan dunia pada masa itu. Selat Malaka menjadi penting sebagai pintu gerbang yang menghubungkan antara pedagang-pedagang Cina dan pedagang-pedagang India.

Pada masa itu, Selat Malaka merupakan jalur penting dalam pelayaran dan perdagangan bagi pedagang yang melintasi bandar-bandar penting di sekitar Samudra Indonesia dan Teluk Persia. Selat itu merupakan jalan laut yang menghubungkan Arab dan India di sebelah barat laut Nusantara, dan dengan Cina di sebelah timur laut Nusantara. Jalur ini merupakan pintu gerbang pelayaran yang dikenal dengan nama “jalur sutra”. Penamaan ini digunakan sejak abad ke-1 M hingga abad ke-16 M, dengan komoditas kain sutera yang dibawa dari Cina untuk diperdagangkan di wilayah lain. Raminya rute pelayaran ini mendorong timbulnya bandar-bandar penting di sekitar jalur, antara lain Samudra Pasai, Malaka, dan Kota Cina (Sumatra Utara sekarang).



Sumber :Taufik Abdullah dan A.B Lopian (ed). 2012. *Indonesia Dalam Arus Sejarah jilid 3*. Jakarta: PT Ichtiar Baru van Hoeve.

Gambar 2.49 Pelayaran dan Perdagangan internasional melalui Selat Malaka.

Kehidupan penduduk di sepanjang Selat Malaka menjadi lebih sejahtera oleh proses integrasi perdagangan dunia yang melalui jalur laut tersebut. Mereka menjadi lebih terbuka secara sosial ekonomi untuk menjalin hubungan niaga dengan pedagang-pedagang asing yang melewati jalur itu. Di samping itu, masyarakat setempat juga semakin terbuka oleh pengaruh-pengaruh budaya luar. Kebudayaan India dan Cina ketika itu jelas sangat berpengaruh terhadap masyarakat di sekitar Selat Malaka. Bahkan sampai saat ini pengaruh budaya terutama India masih dapat kita jumpai pada masyarakat sekitar Selat Malaka.

Untuk memahami lebih lanjut kamu dapat membaca buku Sartono Kartodirdjo.

Pengantar Sejarah Indonesia Baru 1500-1900: Dari Emporium sampai Empirium.

Selama masa Hindu-Buddha di samping kian terbukanya jalur niaga Selat Malaka dengan perdagangan dunia internasional, jaringan perdagangan dan budaya antarbangsa dan penduduk di Kepulauan Indonesia juga berkembang pesat terutama karena terhubung oleh jaringan Laut Jawa hingga Kepulauan Maluku. Mereka secara tidak langsung juga terintegrasikan dengan jaringan ekonomi dunia yang berpusat di sekitar Selat Malaka, dan sebagian di pantai barat Sumatra seperti Barus. Komoditas penting yang menjadi barang perdagangan pada saat itu adalah rempah-rempah, seperti kayu manis, cengkih, dan pala.

Pertumbuhan jaringan dagang internasional dan antarpulau telah melahirkan kekuatan politik baru di Nusantara. Peta politik di Jawa dan Sumatra abad ke-7, seperti ditunjukkan oleh D.G.E. Hall, bersumber dari catatan pengunjung Cina yang datang ke Sumatra. Dua negara di Sumatra disebutkan, **Mo-lo-yeu** (Melayu) di pantai timur, tepatnya di Jambi sekarang di muara Sungai Batanghari. Agak ke selatan dari itu terdapat



Sumber: Pameran Sejarah-Budaya Asia Tenggara: Sriwijaya, sebuah Kejayaan masa lalu di Asia Tenggara, 2011, Kementerian Kebudayaan dan Pariwisata, Direktorat Jenderal Sejarah dan Purbakala, Direktorat Tinggalan Purbakala.

Gambar 2.50 Rempah-rempah



Sumber: Kartodirdjo, Sartono dkk, 2012, 700 Tahun Majapahit suatu Bunga Rampai, Dinas Pariwisata Daerah propinsi Daerah Jawa Timur.

Gambar 2.51 Relief terakota yang menggambarkan paras muka Arab atau Persia



Sumber: Kartodirdjo, Sartono dkk, 2012, 700 Tahun Majapahit suatu Bunga Rampai, Dinas Pariwisata Daerah propinsi Daerah Jawa Timur.

Gambar 2.52 Relief terakota yang menggambarkan paras muka orang India

Che-li-fo-che, pengucapan cara Cina untuk kata bahasa Sanskerta, Sriwijaya. Di Jawa terdapat tiga kerajaan utama, yaitu di ujung barat Jawa, terdapat Tarumanegara, dengan rajanya yang terkemuka Purnawarman, di Jawa bagian tengah ada *Ho-ling* (Kalingga), dan di Jawa bagian timur ada Singhasari dan Majapahit.

Selama periode Hindhu-Buddha, kekuatan besar Nusantara yang memiliki kekuatan integrasi secara politik, sejauh ini dihubungkan dengan kebesaran Kerajaan Sriwijaya, Singhasari, dan Majapahit. Kekuatan integrasi secara politik di sini maksudnya adalah kemampuan kerajaan-kerajaan tradisional tersebut dalam menguasai wilayah-wilayah yang luas di Nusantara di bawah kontrol politik secara longgar dan menempatkan wilayah kekuasaannya itu sebagai kesatuan-kesatuan politik di bawah pengawasan dari kerajaan-kerajaan tersebut. Dengan demikian pengintegrasian antarpulau secara lambat laun mulai terbentuk.

Kerajaan utama yang disebutkan di atas berkembang dalam periode yang berbeda-beda. Kekuasaan mereka mampu mengontrol sejumlah wilayah Nusantara melalui berbagai bentuk media. Selain dengan kekuatan dagang, politik, juga kekuatan budayanya, termasuk bahasa. Interelasi antara aspek-aspek kekuatan tersebut yang membuat mereka berhasil mengintegrasikan Nusantara dalam pelukan kekuasaannya. Kerajaan-kerajaan tersebut berkembang menjadi kerajaan besar yang menjadi representasi pusat-pusat kekuasaan yang kuat dan mengontrol kerajaan-kerajaan yang lebih kecil di Nusantara.

Hubungan pusat dan daerah hanya dapat berlangsung dalam bentuk hubungan hak dan kewajiban yang saling menguntungkan (*mutual benefit*). Keuntungan yang diperoleh dari pusat kekuasaan antara lain, berupa pengakuan simbolik seperti kesetiaan dan pembayaran upeti berupa barang-barang yang digunakan untuk kepentingan kerajaan, serta barang-barang yang dapat diperdagangkan dalam jaringan perdagangan internasional. Sebaliknya kerajaan-kerajaan kecil memperoleh perlindungan dan rasa aman, sekaligus kebanggaan atas hubungan tersebut. Jika pusat kekuasaan sudah tidak memiliki kemampuan dalam mengontrol dan melindungi daerah bawahannya, maka sering terjadi pembangkangan dan sejak itu kerajaan besar terancam disintegrasi. Kerajaan-kerajaan kecil lalu melepaskan diri dari ikatan politik dengan kerajaan-kerajaan besar lama dan beralih loyalitasnya dengan kerajaan lain yang memiliki kemampuan mengontrol dan lebih bisa melindungi kepentingan mereka. Sejarah Indonesia masa Hindu-Buddha ditandai oleh proses integrasi dan disintegrasi semacam itu. Namun secara keseluruhan proses integrasi yang lambat laun itu kian mantap dan kuat, sehingga kian mengukuhkan Nusantara sebagai negeri kepulauan yang dipersatukan oleh kekuatan politik dan perdagangan.



Sumber: Kartodirdjo, Sartono dkk, 2012, 700 Tahun Majapahit suatu Bunga Rampai, Dinas Pariwisata Daerah propinsi Daerah Jawa Timur.

Gambar 2.53 Relief terakota yang menggambarkan paras muka orang Cina

Uji Kompetensi

1. Jelaskan bagaimana peranan Sriwijaya dan Majapahit dalam proses integrasi antarpulau pada masa Hindu-Buddha!
2. Buatlah peta jaringan perdagangan pada masa Sriwijaya dan masa Majapahit!
3. Komoditas apa yang menarik bagi kaum pedagang untuk mendatangi pelabuhan yang ada di Kepulauan Indonesia? Bandingkan dengan perdagangan saat ini, komoditas apakah yang diminati dalam perdagangan internasional?
4. Carilah pelabuhan yang terdekat dengan kota yang ada di sekitar daerah tempat tinggalmu. Bagaimanakah menurut pendapatmu tentang pelabuhan itu?
5. Pada pembahasan ini kita telah membahas tentang peran laut pada masa Hindu-Buddha. Apa pendapatmu tentang peran laut pada saat ini bagi negara Indonesia? Buatlah dalam bentuk esai sekitar 3-4 halaman!

Kompas selama dua hari berturut-turut (30-31 Maret 2013) membuat liputan tentang jelajah kuliner. Mari kita simak artikel itu bersama-sama:

“Orang India Selatan datang bergelombang ke Sumatra sejak ribuan tahun silam. Jejak migrasi itu antara lain terekam di antara harum bumbu kari dan keagungan Kuil Shri Mariamman di Medan, Sumatra Utara. Kuil itu adalah tapal sejarah gelombang terbesar kedatangan orang India Selatan ke Sumatra demi rempah dan kapur barus, gelombang terbesar orang India pada tahun 1880-an didatangkan Kuypers dan Nienhuys sebagai buruh perkebunan”.

1. Setelah kamu mencermati cuplikan artikel di atas, bagaimana kesan kamu tentang bacaan di atas?
2. Menurut kamu bagaimanakah pengaruh budaya India itu dapat diterima oleh penduduk saat itu?
3. Coba kamu gali jenis kuliner yang terdapat di sekitar kamu yang mendapat pengaruh dari India!
4. Bagaimanakah proses masuk dan berkembangnya kuliner yang mendapat pengaruh India itu di sekitar kamu?
5. Apakah saat ini masih ada pengaruh budaya India yang masih melekat dalam kehidupan kita sehari-hari? Berilah contohnya!
6. Budaya Cina juga membawa pengaruh pada kuliner kita saat ini. Coba kamu identifikasi, pengaruh budaya Cina pada kuliner di sekitar tempat tinggalmu!

D. Akulturasi Kebudayaan Nusantara dan Hindu-Buddha

Akulturasi kebudayaan yaitu suatu proses percampuran antara unsur-unsur kebudayaan yang satu dengan kebudayaan yang lain, sehingga membentuk kebudayaan baru. Kebudayaan baru yang merupakan hasil percampuran itu masing-masing tidak kehilangan kepribadian/ciri khasnya. Oleh karena itu, untuk dapat berakulturasi, masing-masing kebudayaan harus seimbang. Begitu juga untuk kebudayaan Hindu-Buddha dari India dengan kebudayaan Indonesia asli.

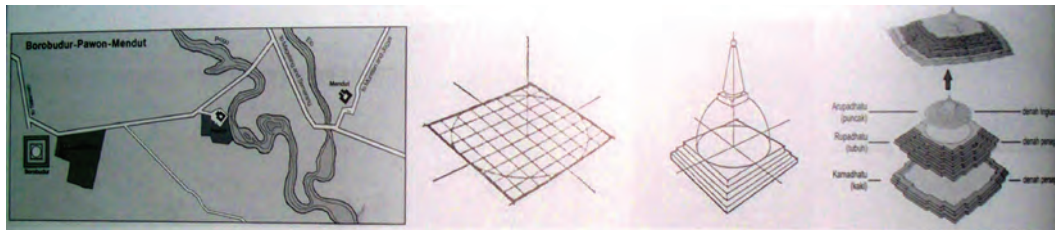
Contoh hasil akulturasi antara kebudayaan Hindu-Buddha dengan kebudayaan Indonesia asli sebagai berikut.

1. Seni Bangunan

Bentuk-bentuk bangunan candi di Indonesia pada umumnya merupakan bentuk akulturasi antara unsur-unsur budaya Hindu-Buddha dengan unsur budaya Indonesia asli. Bangunan yang megah, patung-patung perwujudan dewa atau Buddha, serta bagian-bagian candi dan stupa adalah unsur-unsur dari India. Bentuk candi-candi di Indonesia pada hakikatnya adalah punden berundak yang merupakan unsur Indonesia asli. Candi Borobudur merupakan salah satu contoh dari bentuk akulturasi tersebut.

2. Seni Rupa dan Seni Ukir

Masuknya pengaruh India juga membawa perkembangan dalam bidang seni rupa, seni pahat, dan seni ukir. Hal ini dapat



Sumber : Santiko, Hariani dkk, 2011, 100 Tahun Pemugaran Candi Borobudur, Direktorat Tinggalan Purbakala Direktorat Jenderal Sejarah dan Purbakala.

Gambar 2.54 Sketsa perpaduan aturan vastusastra dan kemahiran lokal



Sumber: Santiko, Hariani dkk, 2011, 100 Tahun Pemugaran Candi Borobudur, Direktorat Tinggalan Purbakala Direktorat Jenderal Sejarah dan Purbakala.


Gambar 2.55 Salah satu stupa di Candi Borobudur



Sumber: Santiko, Hariani dkk, 2011, 100 Tahun Pemugaran Candi Borobudur, Direktorat Tinggalan Purbakala Direktorat Jenderal Sejarah dan Purbakala

Gambar 2.56 Batas kota

dilihat pada relief atau seni ukir yang dipahatkan pada bagian dinding-dinding candi. Misalnya, relief yang dipahatkan pada dinding-dinding pagar langkan di Candi Borobudur yang berupa pahatan riwayat Sang Buddha. Di sekitar Sang Buddha terdapat lingkungan alam Indonesia seperti rumah panggung dan burung merpati.



Sumber : Bambang Budi Utomo. 2010. *Atlas Sejarah Indonesia Masa Klasik (Hindu-Buddha)*. Jakarta: Kementerian Kebudayaan dan Pariwisata.

Gambar 2.57 Relief binatang pada Candi Borobudur

Pada relief kala makara pada candi dibuat sangat indah. Hiasan relief kala makara, dasarnya adalah motif binatang dan tumbuh-tumbuhan. Hal semacam ini sudah dikenal sejak masa sebelum Hindu. Binatang-binatang itu dipandang suci, maka sering diabadikan dengan cara di lukis.

3. Seni Pertunjukan

Menurut J.L.A Brandes, gamelan merupakan satu diantara seni pertunjukan asli yang dimiliki oleh bangsa Indonesia sebelum masuknya unsur-unsur budaya India. Selama waktu berabad-abad gamelan juga mengalami perkembangan dengan masuknya unsur-unsur budaya baru baik dalam bentuk maupun kualitasnya. Gambaran mengenai bentuk gamelan Jawa kuno masa Majapahit dapat dilihat pada beberapa sumber, antara lain prasasti dan kitab kesusastaan. Macam-macam gamelan dapat dikelompokkan dalam *chordaphones*, *aerophones*, *membranophones*, *tidophones*, dan *xylophones*.



Sumber: Kartodirdjo, Sartono dkk, 2012, 700 Tahun Majapahit suatu Bunga Rampai, Dinas Pariwisata Daerah propinsi Daerah Jawa Timur.

Gambar 2.58 Alat musik Celempung dan semacam kecapi (Candi Jago Malang)



Sumber: Kartodirdjo, Sartono dkk, 2012, 700 Tahun Majapahit suatu Bunga Rampai, Dinas Pariwisata Daerah propinsi Daerah Jawa Timur.

Gambar 2.59 Alat musik Reyong (Candi Penataran, Blitar)

4. Seni Sastra dan Aksara

Pengaruh India membawa perkembangan seni sastra di Indonesia. Seni sastra waktu itu ada yang berbentuk prosa dan ada yang berbentuk tembang (puisi). Berdasarkan isinya, kesusastraan dapat dikelompokkan menjadi tiga, yaitu tutur (pitutur kitab keagamaan), kitab hukum, dan wiracarita (kepahlawanan). Bentuk wiracarita ternyata sangat terkenal di Indonesia, terutama kitab **Ramayana** dan **Mahabarata**. Kemudian timbul wiracarita hasil gubahan dari para pujangga Indonesia. Misalnya, **Baratayuda** yang digubah oleh Mpu Sedah dan Mpu Panuluh. Juga munculnya cerita-cerita Carangan.

Berkembangnya karya sastra terutama yang bersumber dari **Mahabarata** dan **Ramayana**, melahirkan seni pertunjukan wayang kulit (wayang purwa). Pertunjukan wayang kulit di Indonesia, khususnya di Jawa sudah begitu mendarah daging. Isi dan cerita pertunjukan wayang banyak mengandung nilai-nilai yang bersifat edukatif (pendidikan). Cerita dalam pertunjukan wayang berasal dari India, tetapi wayangnya asli dari Indonesia. Seni pahat dan ragam luas yang ada pada wayang disesuaikan dengan seni di Indonesia.

Di samping bentuk dan ragam hias wayang, muncul pula tokoh-tokoh pewayangan yang khas Indonesia. Misalnya tokoh-tokoh punakawan seperti Semar, Gareng, dan Petruk. Tokoh-tokoh ini tidak ditemukan di India. Perkembangan seni sastra yang sangat cepat didukung oleh penggunaan huruf pallawa, misalnya dalam karya-karya sastra Jawa Kuno. Pada prasasti-prasasti yang ditemukan terdapat unsur India dengan unsur budaya Indonesia. Misalnya, ada prasasti dengan huruf Nagari (India) dan huruf Bali Kuno (Indonesia).



Sumber: Direktorat Peninggalan Purbakala, 2006, Majapahit Trowulan, Jakarta: Heritage Society.

Gambar 2.60 Gambar salah satu tokoh wayang

5. Sistem Kepercayaan

Sejak masa praaksara, orang-orang di Kepulauan Indonesia sudah mengenal simbol-simbol yang bermakna filosofis. Sebagai contoh, kalau ada orang meninggal, di dalam kuburnya disertakan benda-benda. Di antara benda-benda itu ada lukisan orang naik perahu, ini memberikan makna bahwa orang yang sudah meninggal tersebut rohnya akan melanjutkan perjalanan ke tempat tujuan yang membahagiakan yaitu alam baka. Masyarakat waktu itu sudah percaya adanya kehidupan sesudah mati, yakni sebagai roh halus. Oleh karena itu, roh nenek moyang dipuja oleh orang yang masih hidup (animisme).

Setelah masuknya pengaruh India kepercayaan terhadap roh halus tidak punah. Misalnya dapat dilihat pada fungsi candi. Fungsi candi atau kuil di India adalah sebagai tempat pemujaan. Di Indonesia, di samping sebagai tempat pemujaan, candi juga sebagai makam raja atau untuk menyimpan abu jenazah raja yang telah meninggal. Itulah sebabnya peripih tempat penyimpanan abu jenazah raja didirikan patung raja dalam bentuk mirip dewa yang dipujanya. Ini jelas merupakan perpaduan antara fungsi candi di India dengan tradisi pemakaman dan pemujaan roh nenek moyang di Indonesia.

Bentuk bangunan lingga dan yoni juga merupakan tempat pemujaan terutama bagi orang-orang Hindu penganut Syiwaisme. Lingga adalah lambang Dewa Syiwa. Secara filosofis lingga dan yoni adalah lambang kesuburan dan lambang kemakmuran. Lingga lambang laki-laki dan yoni lambang perempuan.

6. Sistem Pemerintahan

Setelah datangnya pengaruh India di Kepulauan Indonesia, dikenal adanya sistem pemerintahan secara sederhana. Pemerintahan yang dimaksud adalah semacam pemerintah di suatu desa atau daerah tertentu. Rakyat mengangkat seorang pemimpin atau semacam kepala suku. Orang yang dipilih sebagai pemimpin biasanya orang yang sudah tua (senior), arif, dapat membimbing, memiliki kelebihan-kelebihan tertentu termasuk dalam bidang ekonomi, berwibawa, serta memiliki semacam kekuatan gaib (kesaktian). Setelah pengaruh India masuk, maka pemimpin tadi diubah menjadi raja dan wilayahnya disebut kerajaan. Hal ini secara jelas terjadi di Kutai.

Salah satu bukti akulturasi dalam bidang pemerintahan, misalnya seorang raja harus berwibawa dan dipandang memiliki kekuatan gaib seperti pada pemimpin masa sebelum Hindu-Buddha. Karena raja memiliki kekuatan gaib, maka oleh rakyat raja dipandang dekat dengan dewa. Raja kemudian disembah, dan kalau sudah meninggal, rohnya dipuja-puja.

7. Arsitektur

Bentuk akulturasi budaya lain yang dapat dilihat hingga saat ini adalah arsitektur pada bangunan-bangunan keagamaan. Bangunan keagamaan berupa candi atau arca sangat dikenal pada masa Hindu-Buddha. Hal ini terlihat pada sosok bangunan sakral peninggalan Hindu seperti Candi Sewu, Candi Gedungsongo, dan masih banyak lagi. Juga bangunan pertapaan – wihara merupakan bangunan berundak. Bangunan ini dapat dilihat pada beberapa Candi Plaosan, Candi Jalatunda, Candi Tikus, dan masih banyak lagi. Bentuk lain berupa stupa berundak yang dapat dilihat pada

bangunan Borobudur. Di samping itu juga terdapat bangunan Gua, seperti Gua Selomangkleng Kediri, dan Gua Gajah. Bangunan lainnya dapat berupa gapura paduraksa seperti Candi Bajangratu, Candi Jedong, dan Candi Plumbangan. Untuk memahami lebih lanjut baca buku Agus A. Munandar, *Sejarah Kebudayaan Indonesia*.

Bangunan suci berundak itu sebenarnya sudah berkembang subur dalam zaman praaksara, sebagai penggambaran dari alam semesta yang bertingkat-tingkat. Tingkat paling atas adalah tempat persemayaman roh nenek moyang. Punden berundak itu menjadi sarana khusus untuk persembahyangan dalam rangka pemujaan terhadap roh nenek moyang.

Pemikiran dasar dan filsafat yang melandasi kepercayaan ini terus hidup di dalam alam kehidupan, meskipun tidak begitu tampil di permukaan. Sebagai lokal genius yang menentukan arah perkembangan kebudayaan Indonesia dalam mengolah pengaruh Hindu-Buddha maka unsur-unsur praaksara itu makin nampak pengaruhnya. Ungkapan-ungkapan seperti candi, misalnya dipahami maknanya hanya sebagai pemujaan roh nenek moyang. Alas atau kaki candi berbentuk persegi/bujursangkar, berketinggiian menyerupai batur dan dicapai melalui tangga yang langsung dapat menuju bilik candi. Di tengah kaki candi terdapat perigi tempat menanam peripih. Bagian kaki candi disimbolkan sebagai Bhurloka dalam ajaran Hindu atau Kamaloka dalam ajaran Buddha.

Denah bagian tubuh candi pada umumnya berdimensi lebih kecil dari alasnya, sehingga membentuk serambi. Bagian tubuh ini dapat berbentuk kubus atau silinder yang berisi satu atau empat bilik. Pada candi Hindu lubang perigi yang ditutup yoni terdapat di tengah bilik utama, dinding luar terdapat relung-relung yang isi arca. Pada bagian atas setiap pintu masuk candi dihiasi kepala kala yang dikenal sebagai banaspati, yaitu lambang penjaga.

Bagian atap candi selalu terdiri atas susunan tingkatan yang mengecil ke atas, dan diakhiri dengan mahkota. Mahkota ini dapat berupa stupa, lingga, ratna, atau berbentuk kubus. Bagian atap candi disimbolkan sebagai tempat persemayaman dewa. Khusus untuk candi-candi Buddha menggunakan stupa sebagai elemennya.

Secara keseluruhan candi menggambarkan hubungan makrokosmos atau alam semesta yang dibagi menjadi tiga, yaitu alam bawah tempat manusia yang masih mempunyai nafsu, alam antara tempat manusia telah meninggalkan keduniawian dan dalam keadaan suci menemui Tuhannya, dan alam atas tempat-dewa-dewa.

Uji Kompetensi

1. Buatlah ringkasan tulisan tentang bab ini dalam dua format berbeda: (i) dalam bentuk bagan atau skema-skema dengan keterangan singkat dan (ii) narasi tentang bagan pada tugas pertama sekitar satu sampai dua halaman untuk membantu menjelaskan keringkasan dalam tugas pertama (bagan)! Carilah bahan bacaan terkait dengan pembahasan ini!
2. Buatlah pertanyaan kritis mengenai tahap-tahap sejarah Hindu-Buddha sejak zaman praaksara hingga terbentuknya sistem organisasi kenegaraan (kerajaan) tradisional yang tersebar di Nusantara. Masing-masing peserta didik diminta memilih dan membuat deskripsi profil salah satu kerajaan tersebut dan menyusun pertanyaan-pertanyaan kritis dalam kaitannya dengan kepemimpinannya, ketatanegaraannya dan kisah sukses serta kegagalannya. Bagaimana pendapat kamu tentang hipotesis ahli mengenai hubungan budaya Hindu-Buddha dengan Nusantara? Diskusikan hasil tulisan kamu!

3. Cobalah eksplorasi (jelajah) apakah sisa-sisa kebudayaan material (*material culture*) dan kebudayaan kerohanian (*spiritual culture*) masa Hindu-Buddha masih ada di lingkungan tempat tinggal kamu atau di kampung asal nenek atau orang tua kamu? Deskripsikan bentuk-bentuk peninggalan itu dan adakah sesuatu (gagasan) yang berharga jika dikaitkan dengan masa sekarang?
4. Tulis tugasmu dalam satu esei pendek. Terbitkan dalam koran lokal atau majalah sekolah!


Kesimpulan

1. Sejak semula tampak bahwa letak geografis Nusantara (yang kemudian menjadi Indonesia) memainkan peran utama sejak zaman praaksara. Faktor geografis ini tampaknya merupakan faktor permanen dalam perjalanan sejarah Indonesia sepanjang masa. Peran itu ditunjukkan di zaman Hindu-Buddha, ketika jalur utama dalam pelayaran samudra semakin pesat dan mengintegrasikan daerah antarpulau. Kondisi demikian didukung dengan keterlibatan nenek moyang kita secara aktif dalam perdagangan laut, dan mengarungi lautan. Ini pada gilirannya telah menumbuhkan kekuatan ekonomi dan politik yang besar di Nusantara sehingga mampu mengintegrasikan wilayah-wilayah di Nusantara terutama era Kerajaan Sriwijaya, Singhasari dan Majapahit.
2. Silang budaya Nusantara di zaman praaksara terlihat jelas ketika pengaruh budaya Austronesia masuk. Sebagian besar dimungkinkan berkat posisi silang letak geografis Nusantara (di antara dua benua dan dua samudra). Sekali lagi pola itu diulangi lewat integrasi budaya dominan seperti Hindu-Buddha. Sumbangan terbesar dari zaman Hindu-Buddha ialah membebaskan Nusantara dari zaman praaksara

dan memberi jalan bagi kemajuan ilmu pengetahuan dan teknologi untuk zamannya. Budaya tulis tetap merupakan bagian penting dalam perkembangan peradaban sampai hari ini. Meskipun sekarang kita sudah mengenal media **cyber** (media maya), budaya tulisan tidak akan pernah ditinggalkan dan bahkan akan semakin maju apabila generasi kita semakin menguasai bahasa tulis.

3. Interaksi antara budaya Nusantara dengan budaya dominan Hindu-Buddha waktu itu, menunjukkan budaya Indonesia bukanlah penerima yang pasif, melainkan aktif. Jadi terjadi upaya seleksi (**filter**) tanpa perlu merendahkan, apa lagi mengucilkan budaya asli nenek moyang yang sebelumnya. Proses inilah yang dinamakan proses 'akulturasi budaya'. Bangsa Indonesia juga melahirkan modifikasi-modifikasi lokal genius, yaitu semacam kritik dan mempertanyakan budaya yang lama sambil memperbarui dan memperkuatnya sehingga mampu menghasilkan peradaban tinggi (**great tradition**) hasil modifikasi dari interaksi budaya asli Kepulauan Indonesia dengan budaya Hindu-Buddha.

4. Tumbuhnya negara-negara tradisional (kerajaan) yang bercorak Hindu-Buddha tidak hanya mewariskan peninggalan-peninggalan sejarah dengan peradaban yang lebih tinggi dari masa nenek moyang sebelumnya, tetapi juga semacam mahakarya yang abadi seperti Borobudur. Lebih dari itu kekayaan pemikiran mengenai konsep kekuasaan, bahasa, dan sastra serta kosmologi alam makro dan mikro. Kesemuanya terekspresikan dalam perilaku sehari-hari dan sebagian besar masih hidup dalam masyarakat sampai sekarang.



*Sumber :Bambang Budi Utomo. 2011. Atlas Sejarah Indonesia Masa Islam.
Jakarta: Kementerian Kebudayaan dan Pariwisata.*

Gambar 3.1 Masjid Baiturrahman, Aceh

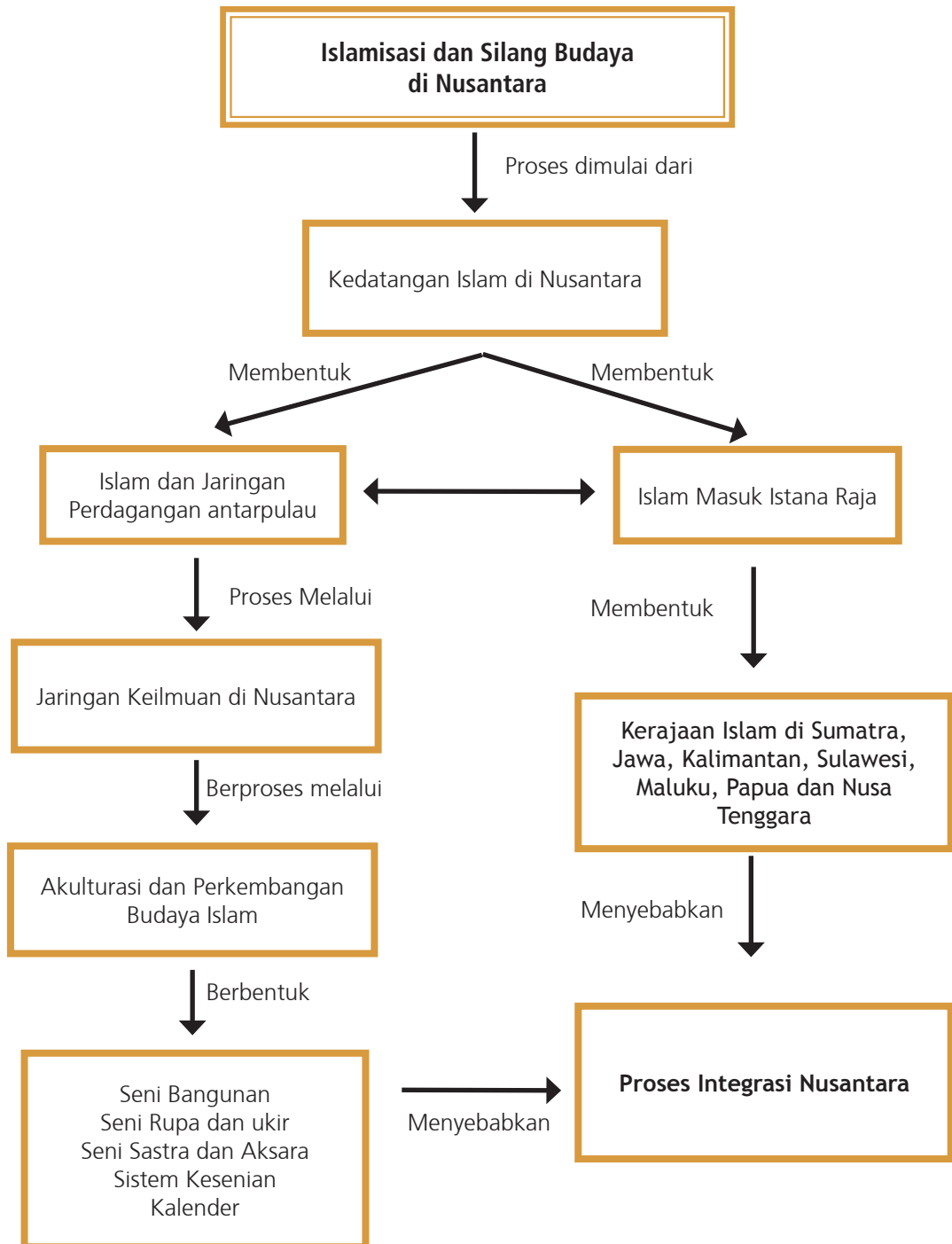
■ Bab III

Islamisasi dan Silang Budaya di Nusantara

Islamisasi adalah proses sejarah yang panjang yang bahkan sampai kini masih terus berlanjut... Kalau para ahli sejarah mempersoalkan tentang asal usul nasionalisme Indonesia, atau integrasi bangsa, mereka menyebutkan Islam sebagai salah satu faktor utama maka hal itu bisa diartikan pada sifat Islam yang universal dan pada jaringan ingatan kolektif yaitu keterkaitan para ulama di Nusantara dalam berbagai corak jaringan sosial guru-murid, murid sesama murid; penulis-dan-pembaca, dan tak kurang pentingnya ulama-umara serta ulama dan umat.
(Taufik Abdullah, 1996)

Kedatangan Islam ke Nusantara mempunyai sejarah yang panjang. Satu di antaranya adalah tentang interaksi ajaran Islam dengan masyarakat di Nusantara yang kemudian memeluk Islam. Lewat jaringan perdagangan, Islam dibawa masuk sampai ke lingkungan istana. Interaksi budaya Islam dengan budaya yang ada sebelumnya memunculkan sebuah jaringan keilmuan, akulturasi budaya dan perkembangan kebudayaan Islam. Uraian berikut akan mencoba menjabarkan proses Islamisasi di Indonesia dan mengurai simpul dari silang budaya yang sampai kini masih terus berlanjut.

PETA KONSEP



TUJUAN PEMBELAJARAN

Setelah mempelajari uraian ini, diharapkan kamu dapat:

1. menganalisis kedatangan Islam di Nusantara,
2. mengenal kerajaan Islam yang ada di Nusantara,
3. mendeskripsikan akulturasi dan perkembangan budaya Islam

A. Kedatangan Islam ke Nusantara

■ Mengamati Lingkungan



Sumber :Taufik Abdullah dan A.B Lopian (ed). 2012. *Indonesia Dalam Arus Sejarah. jilid III*. Jakarta: PT Ichtiar Baru van Hoeve.

Gambar 3.2 Peta jejak masuknya Islam ke Nusantara berdasarkan nomor urut

Gambar di depan memperlihatkan jalur masuknya Islam ke Nusantara yang kemudian melahirkan sebuah interaksi antara ajaran Islam dengan penduduk Nusantara. Wujud dari keberlangsungan interaksi yang hingga kini masih terlihat adalah banyaknya umat Muslim Indonesia yang menjalankan ibadah haji dan umrah. Di samping itu tidak sedikit para ulama dari Timur Tengah yang berkunjung ke Indonesia dalam rangka berdakwah. Bagi umat Islam di Indonesia, berbagai bentuk interaksi tersebut akan semakin memantapkan keimanan dan ketakwaan terhadap ajaran agamanya. Kemudian yang menjadi pertanyaan adalah kapan dan dari mana kira-kira pertama kali Islam masuk ke Kepulauan Indonesia serta bagaimana prosesnya? Untuk mendapatkan informasi dan bahan diskusi tentang proses masuknya Islam ke Indonesia, mari kita kaji uraian berikut.

■ Memahami Teks

Terdapat berbagai pendapat mengenai proses masuknya Islam ke Kepulauan Indonesia, terutama perihal waktu dan tempat asalnya. **Pertama**, sarjana-sarjana Barat—kebanyakan dari Negeri Belanda—mengatakan bahwa Islam yang masuk ke Kepulauan Indonesia berasal dari Gujarat sekitar abad ke-13 M atau abad ke-7 H. Pendapat ini mengasumsikan bahwa Gujarat terletak di India bagian barat, berdekatan dengan Laut Arab. Letaknya sangat strategis, berada di jalur perdagangan antara timur dan barat. Pedagang Arab yang bermahzab Syafi'i telah bermukim di Gujarat dan Malabar sejak awal tahun Hijriyah (abad ke-7 M). Orang yang menyebarkan Islam ke Indonesia menurut Pijnappel bukanlah dari orang Arab langsung, melainkan para pedagang Gujarat yang telah memeluk Islam dan berdagang ke dunia Timur. Pendapat J. Pijnappel kemudian didukung oleh C. Snouck Hurgronje, dan J.P. Moquette (1912). Argumentasinya didasarkan pada



Sumber : Von Koenigveld. 1989. *Snouck Hurgronje dan Islam*. Jakarta: Girimukti Pasaka..

Gambar 3.3 Christiaan Snouck Hurgronje



Sumber : Kartodirdjo, Sartono dkk, 2012, 700 Tahun Majapahit Suatu Bunga Rampai, Dinas Pariwisata Daerah Propinsi Daerah Jawa Timur.

Gambar 3.4 Nisan dari Tralaya yang bercorak Islam menandakan bahwa Islam sudah masuk pada masa Majapahit

batu nisan Sultan Malik Al-Saleh yang wafat pada 17 Dzulhijjah 831 H atau 1297 M di Pasai, Aceh. Menurutnya, batu nisan di Pasai dan makam Maulana Malik Ibrahim yang wafat tahun 1419 di Gresik, Jawa Timur, memiliki bentuk yang sama dengan batu nisan yang terdapat di Kambay, Gujarat. Moquette kemudian berkesimpulan bahwa batu nisan tersebut diimpor dari Gujarat, atau setidaknya dibuat oleh orang Gujarat atau orang Indonesia yang telah belajar kaligrafi khas Gujarat.

Kedua, Hoesein Djajadiningrat mengatakan bahwa Islam yang masuk ke Indonesia berasal dari Persia (Iran sekarang). Pendapatnya didasarkan pada kesamaan budaya dan tradisi yang berkembang antara masyarakat Parsi dan Indonesia. Tradisi tersebut antara lain: tradisi merayakan 10 Muharram atau Asyuro sebagai hari suci kaum Syiah atas kematian Husein bin Ali, seperti yang berkembang dalam tradisi *tabot* di Pariaman di Sumatra Barat dan Bengkulu.

Ketiga, Buya Hamka (Haji Abdul Malik Karim Amrullah) mengatakan bahwa Islam berasal dari tanah kelahirannya, yaitu Arab atau Mesir. Proses ini berlangsung pada abad pertama Hijriah atau abad ke-7 M. Senada dengan pendapat Hamka, teori yang mengatakan bahwa Islam berasal dari Mekkah dikemukakan Anthony H. Johns. Menurutnya, proses Islamisasi dilakukan oleh para musafir (kaum pengembara) yang datang ke Kepulauan Indonesia. Kaum ini biasanya mengembara dari satu tempat ke tempat lainnya dengan motivasi hanya pengembangan agama Islam.

Semua teori di atas bukan mengada-ada, tetapi mungkin bisa saling melengkapi. Islamisasi di Kepulauan Indonesia merupakan hal yang kompleks dan hingga kini prosesnya masih terus berjalan. Pasai dan Malaka, adalah tempat di mana tongkat estafet Islamisasi dimulai. Pengaruh Pasai kemudian diwarisi Aceh Darussalam. Sedangkan Johor tidak pernah bisa melupakan jasa dinasti Palembang yang pernah berjaya dan mengislamkan Malaka. Demikian pula Sulu dan Mangindanao akan selalu mengingat Johor sebagai pengirim Islam ke wilayahnya. Sementara itu Minangkabau akan selalu mengingat Malaka sebagai pengirim Islam dan tak pernah melupakan Aceh sebagai peletak dasar tradisi surau di Ulakan. Sebaliknya Pahang akan selalu mengingat pendatang dari Minangkabau yang telah membawa Islam. Peranan para perantau dan penyiar agama Islam dari Minangkabau juga selalu diingat dalam tradisi Luwu dan Gowa-Tallo.



Sumber: Kartodirdjo, Sartono dkk, 2012, 700 Tahun Majapahit suatu Bunga Rampai, Dinas Pariwisata Daerah propinsi Daerah Jawa Timur.

Gambar 3.5 Batu Nisan Makam Maulana Malik Ibrahim (w. 822 H/1419 H) di Gresik, Jawa Timur

Salah satu naskah yang terkenal dari Sulawesi Selatan adalah I La Galigo yang berisi epik mitos penciptaan peradaban Bugis di Sulawesi Selatan. Epik ini ditulis antara abad 13 dan 15 dalam bentuk puisi, huruf lontarak dengan bahasa Bugis Kuno. Naskah ini sudah diakui sebagai Memory of The World oleh UNESCO pada tahun 2011.

Nah, marilah kita pelajari awal masuknya Islam di Nusantara. Pada pertengahan abad ke-15, ibu kota Campa, Wijaya jatuh ke tangan Vietnam yang datang dari utara. Dalam kenangan historis Jawa, Campa selalu diingat dalam kaitannya dengan Islamisasi. Dari sinilah Raden Rahmat anak seorang putri Campa dengan seorang Arab, datang ke Majapahit untuk menemui bibinya yang telah kawin dengan raja Majapahit. Ia kemudian dikenal sebagai Sunan Ampel salah seorang wali tertua.



Sumber : Kartodirdjo, Sartono dkk, 2012, 700 Tahun Majapahit suatu Bunga Rampai, Dinas Pariwisata Daerah propinsi Daerah Jawa Timur.

Gambar 3.6 Nisan Putri Campa di Trowulan

Sunan Giri yang biasa disebut sebagai 'paus' dalam sumber Belanda bukan saja berpengaruh di kalangan para wali tetapi juga dikenang sebagai penyebar agama Islam di Kepulauan Indonesia bagian Timur. Raja Ternate Sultan Zainal Abidin pergi ke Giri (1495) untuk memperdalam pengetahuan agama. Tak lama setelah kembali ke Ternate, Sultan Zainal Abidin mangkat, tetapi beliau telah menjadikan Ternate sebagai kekuatan Islam. Di bagian lain, Demak telah berhasil mengislamkan Banjarmasin. Mata rantai proses Islamisasi di Kepulauan Indonesia masih terus berlangsung. Jaringan kolektif keislaman di Kepulauan Indonesia inilah nantinya yang mempercepat proses terbentuknya nasionalisme Indonesia.

Uji Kompetensi

Tugas Individu

1. Bagaimana pendapat kamu tentang berbagai teori masuknya Islam ke Indonesia? Jelaskan pendapat kamu!
2. Proses Islamisasi di Indonesia berlangsung dalam waktu yang panjang bahkan masih terus berlangsung. Berikan penjelasan!
3. Sebutkan beberapa peran tokoh pengembang agama Islam di Indonesia!
4. Mengapa Islam bisa cepat diterima oleh masyarakat di Indonesia?
5. Coba kamu diskusikan tentang upacara tabot di Bengkulu atau tabuik di Pariaman! Jelaskan hubungannya dengan proses masuknya Islam ke Indonesia!

Tugas Kelompok

Setelah kamu memahami proses masuk dan berkembangnya Islam di Nusantara, coba amati dan perhatikan beberapa fenomena sosial yang terkait dengan Islam di sekitar tempat tinggal kamu. Buatlah kelompok dan catatan atas permasalahan berikut ini:


1. Buatlah denah dan peta tentang proses kedatangan Islam di Indonesia!
2. Di lingkungan masyarakat di Indonesia terutama di pedesaan masih sering ada kegiatan kenduri atau selamatan untuk suatu kegiatan, peristiwa atau peringatan kejadian tertentu yang disertai dengan doa-doa secara Islam, sementara kalau dilihat asal usulnya di ajaran Islam tidak ada. Mengapa dan bagaimana pendapat kamu?

B. Islam dan Jaringan Perdagangan Antarpulau

■ Mengamati Lingkungan

Kepulauan Indonesia memiliki laut dan daratan yang luas. Para nelayan pergi melaut dan pulang dengan membawa hasil tangkapannya. Begitu juga di pelabuhan terlihat lalu lalang kapal yang membongkar dan memuat barang. Sungguh menakjubkan hamparan laut yang sangat luas ciptaan Tuhan. Coba kamu renungkan alam semesta, lautan dan daratan semua diciptakan-Nya untuk kepentingan hidup kita. Marilah kita syukuri semua itu dengan menjaga lingkungan laut dan daratan sebaik-baiknya.

Sejak lama laut telah berfungsi sebagai jalur pelayaran dan perdagangan antarsuku bangsa di Kepulauan Indonesia dan bangsa-bangsa di dunia. Pelaut tradisional Indonesia telah memiliki keterampilan berlayar yang dipelajari dari nenek moyang secara turun-temurun. Bagi para pelaut, samudra bukan sekadar



Sumber :Taufik Abdullah dan A.B Lopian (ed). 2012. *Indonesia Dalam Arus Sejarah. jilid III*. Jakarta: PT Ichtiar Baru van Hoeve.

Gambar 3.7 Kapal-kapal Cina yang sudah berlayar hingga ke Kepulauan Indonesia

suatu bentangan air yang sangat luas. Setiap perubahan warna, pola gerak air, bentuk gelombang, jenis burung, dan ikan yang mengitarinya dapat membantu pelaut dalam mengambil keputusan atau tindakan untuk menentukan arah perjalanan. Sejak dulu mereka sudah mengenal teknologi arah angin dan musim untuk menentukan perjalanan pelayaran dan perdagangan. Kapal pedagang yang berlayar ke selatan menggunakan musim utara dalam Januari atau Februari dan kembali lagi pulang jika angin bertiup dari selatan dalam Juni, Juli, atau Agustus. Angin musim barat daya di Samudra Hindia adalah antara April sampai Agustus, cara yang paling diandalkan untuk berlayar ke timur. Mereka dapat kembali pada musim yang sama setelah tinggal sebentar—tapi kebanyakan tinggal untuk berdagang—untuk menghindari musim perubahan yang rawan badai dalam Oktober dan kembali dengan musim timur laut.

Bacaan berikut akan memaparkan tentang aktivitas perdagangan antarpulau pada masa awal perkembangan Islam di Indonesia. Memahami aktivitas pelayaran dan perdagangan antarpulau yang membawa serta pesan-pesan agama ini dapat menjadi pelajaran dan menambah rasa syukur terhadap Tuhan Yang Maha Esa.

■ Memahami Teks

Berdasarkan data arkeologis seperti prasasti-prasasti maupun data historis berupa berita-berita asing, kegiatan perdagangan di Kepulauan Indonesia sudah dimulai sejak abad pertama Masehi. Jalur-jalur pelayaran dan jaringan perdagangan Kerajaan Sriwijaya dengan negeri-negeri di Asia Tenggara, India, dan Cina terutama berdasarkan berita-berita Cina telah dikaji, antara lain oleh W. Wolters (1967). Demikian pula dari catatan-catatan sejarah Indonesia dan Malaya yang dihimpun dari sumber-sumber Cina oleh W.P. Groeneveldt, telah menunjukkan adanya jaringan-jaringan perdagangan antara kerajaan-kerajaan di Kepulauan Indonesia dengan berbagai negeri terutama dengan Cina. Kontak dagang ini sudah berlangsung sejak

abad-abad pertama Masehi sampai dengan abad ke-16. Kemudian kapal-kapal dagang Arab juga sudah mulai berlayar ke wilayah Asia Tenggara sejak permulaan abad ke-7. Dari literatur Arab banyak sumber berita tentang perjalanan mereka ke Asia Tenggara. Adanya jalur pelayaran tersebut menyebabkan munculnya jaringan perdagangan dan pertumbuhan serta perkembangan kota-kota pusat kesultanan dengan kota-kota bandarnya pada abad ke-13 sampai abad ke-18 misalnya, Samudra Pasai, Malaka, Banda Aceh, Jambi, Palembang, Siak Indrapura, Minangkabau, Demak, Cirebon, Banten, Ternate, Tidore, Goa-Tallo, Kutai, Banjar, dan kota-kota lainnya.

Dari sumber literatur Cina, Cheng Ho mencatat terdapat kerajaan yang bercorak Islam atau kesultanan, antara lain, Samudra Pasai dan Malaka yang tumbuh dan berkembang sejak abad ke-13



Sumber :Taufik Abdullah dan A.B Lopian (ed). 2012. *Indonesia Dalam Arus Sejarah. jilid III. Jakarta: PT Ichtiar Baru van Hoeve.*

Gambar 3.8 Laksamana Cheng Ho

sampai abad ke-15, sedangkan Ma Huan juga memberitakan adanya komunitas-komunitas Muslim di pesisir utara Jawa bagian timur. Berita Tome Pires dalam ***Suma Oriental*** (1512-1515) memberikan gambaran mengenai keberadaan jalur pelayaran jaringan perdagangan, baik regional maupun internasional. Ia menceritakan tentang lalu lintas dan kehadiran para pedagang di Samudra Pasai yang berasal dari Bengal, Turki, Arab, Persia, Gujarat, Kling, Malayu, Jawa, dan Siam. Selain itu Tome Pires juga mencatat kehadiran para pedagang di Malaka dari Kairo, Mekkah, Aden, Abyssinia, Kilwa, Malindi, Ormuz, Persia, Rum, Turki, Kristen Armenia, Gujarat, Chaul, Dabbol, Goa, Keling, Dekkan, Malabar, Orissa, Ceylon, Bengal, Arakan, Pegu, Siam, Kedah, Malayu, Pahang, Patani, Kamboja, Campa, Cossin Cina,

Cina, Lequeos, Bruei, Lucus, Tanjung Pura, Lawe, Bangka, Lingga, Maluku, Banda, Bima, Timor, Madura, Jawa, Sunda, Palembang, Jambi, Tongkal, Indragiri, Kapatra, Minangkabau, Siak, Arqua, Aru, Tamjano, Pase, Pedir, dan Maladiva.

Berdasarkan kehadiran sejumlah pedagang dari berbagai negeri dan bangsa di Samudra Pasai, Malaka, dan bandar-bandar di pesisir utara Jawa sebagaimana diceritakan Tome Pires, kita dapat mengambil kesimpulan adanya jalur-jalur pelayaran dan jaringan perdagangan antara beberapa kesultanan di Kepulauan Indonesia baik yang bersifat regional maupun internasional.



Sumber : *Ensiklopedi Jakarta Jilid I. 2005.*

Gambar 3.9 Pedagang Arab dari Hadramaud

Hubungan pelayaran dan perdagangan antara Nusantara dengan Arab meningkat menjadi hubungan langsung dan dalam intensitas tinggi. Dengan demikian aktivitas perdagangan dan pelayaran di Samudra Hindia semakin ramai. Peningkatan pelayaran tersebut berkaitan erat dengan makin majunya perdagangan di masa jaya pemerintahan Dinasti Abbasiyah (750-1258). Dengan ditetapkannya Baghdad menjadi pusat pemerintahan menggantikan Damaskus (Syam), aktivitas pelayaran dan perdagangan di Teluk Persia menjadi lebih ramai. Pedagang Arab yang selama ini hanya berlayar sampai India, sejak abad ke-8 mulai masuk ke Kepulauan Indonesia dalam rangka perjalanan ke Cina. Meskipun hanya transit, tetapi hubungan Arab dengan kerajaan-kerajaan di Kepulauan Indonesia terjalin secara langsung. Hubungan ini menjadi semakin ramai manakala pedagang Arab dilarang masuk ke Cina dan koloni mereka dihancurkan oleh Huang Chou, menyusul suatu pemberontakan yang terjadi pada 879 H. Orang-orang Islam melarikan diri dari Pelabuhan Kanton dan meminta perlindungan Raja Kedah dan Palembang.

Ditaklukkannya Malaka oleh Portugis pada 1511, dan usaha Portugis selanjutnya untuk menguasai lalu lintas di selat tersebut, mendorong para pedagang untuk mengambil jalur alternatif, dengan melintasi Semenanjung atau pantai barat Sumatra ke Selat Sunda. Pergeseran ini melahirkan pelabuhan perantara yang baru, seperti Aceh, Patani, Pahang, Johor, Banten, Makassar dan lain sebagainya. Saat itu, pelayaran di Selat Malaka sering diganggu oleh bajak laut. Perompakan laut sering terjadi pada jalur-jalur perdagangan yang ramai, tetapi kurang mendapat pengawasan oleh penguasa setempat. Perompakan itu sesungguhnya merupakan bentuk kuno kegiatan dagang. Kegiatan tersebut dilakukan karena merosotnya keadaan politik dan mengganggu kewenangan pemerintahan yang berdaulat penuh atau kedaulatannya di bawah penguasa kolonial. Akibat dari aktivitas bajak laut, rute pelayaran perdagangan yang semula melalui Asia Barat ke Jawa lalu berubah melalui pesisir Sumatra dan Sunda. Dari pelabuhan ini pula para pedagang singgah di Pelabuhan Barus, Pariaman, dan Tiku.

Perdagangan pada wilayah timur Kepulauan Indonesia lebih terkonsentrasi pada perdagangan cengkih dan pala. Dari Ternate dan Tidore (Maluku) dibawa barang komoditas ke Somba Opu, ibu kota Kerajaan Gowa di Sulawesi Selatan. Somba Opu pada abad ke-16 telah menjalin hubungan perdagangan dengan Patani, Johor, Banjar, Blambangan, dan Maluku. Adapun Hitu (Ambon) menjadi



Sumber :Bambang Budi Utomo. 2011. *Atlas Sejarah Indonesia Masa Islam*. Jakarta: Kementerian Kebudayaan dan Pariwisata.

Gambar 3.10. Situasi Bandar Makassar

pelabuhan yang menampung komoditas cengkih yang datang dari Huamual (Seram Barat), sedangkan komoditas pala berpusat di Banda. Semua pelabuhan tersebut umumnya didatangi oleh para pedagang Jawa, Cina, Arab, dan Makassar. Kehadiran pedagang itu mempengaruhi corak kehidupan dan budaya setempat, antara lain ditemui bekas koloninya seperti Maspait (Majapahit), Kota Jawa (Jawa) dan Kota Mangkasare (Makassar).

Pada abad ke-15, Sulawesi Selatan telah didatangi pedagang Muslim dari Malaka, Jawa, dan Sumatra. Dalam perjalanan sejarahnya, masyarakat Muslim di Gowa terutama Raja Gowa Muhammad Said (1639-1653) dan putra penggantinya, Hasanuddin (1653-1669) telah menjalin hubungan dagang dengan Portugis. Bahkan Sultan Muhammad Said dan Karaeng Pattingaloang turut memberikan saham dalam perdagangan yang dilakukan Fr. Vieira, meskipun mereka beragama Katolik. Kerja sama ini didorong oleh adanya usaha monopoli perdagangan rempah-rempah yang dilancarkan oleh kompeni Belanda di Maluku.

Hubungan Ternate, Hitu dengan Jawa sangat erat sekali. Ini ditandai dengan adanya seorang raja yang dianggap benar-benar telah memeluk Islam ialah Zainal Abidin (1486-1500) yang pernah belajar di Madrasah Giri. Ia dijuluki sebagai Raja Bulawa, artinya raja cengkih, karena membawa cengkih dari Maluku sebagai persembahan. Cengkih, pala, dan bunga pala (*fuli*) hanya terdapat di Kepulauan Indonesia bagian timur, sehingga banyak barang yang sampai ke Eropa harus melewati jalur perdagangan yang panjang dari Maluku sampai ke Laut Tengah. Cengkih yang diperdagangkan adalah putik bunga tumbuhan hijau (*szygium aromaticum* atau *caryophyllus aromaticus*) yang dikeringkan. Satu pohon ini ada yang menghasilkan cengkih sampai 34 kg. Hamparan cengkih ditanam di perbukitan di pulau-pulau kecil Ternate, Tidore, Makian, dan Motir di lepas pantai barat Halmahera dan baru berhasil ditanam di pulau yang relatif besar, yaitu Bacan, Ambon dan Seram.



Sumber : Taufik Abdullah dan A.B Lopian (ed). 2012. *Indonesia Dalam Arus Sejarah. jilid III*. Jakarta: PT Ichtiar Baru van Hoeve.

Gambar 3.11 Cengkih, lada, dan pala.

Meningkatnya ekspor lada dalam kancah perdagangan internasional, membuat pedagang Nusantara mengambil alih peranan India sebagai pemasok utama bagi pasaran Eropa yang berkembang dengan cepat. Selama periode (1500-1530) banyak terjadi gangguan di laut sehingga bandar-bandar Laut Tengah harus mencari pasokan hasil bumi Asia ke Lisabon. Oleh karena itu secara berangsur jalur perdagangan yang ditempuh pedagang muslim bertambah aktif, ditambah dengan adanya perang di laut Eropa, penaklukan Ottoman atas Mesir (1517) dan pantai Laut Merah Arabia (1538) memberikan dukungan yang besar bagi berkembangnya pelayaran Islam di Samudra Hindia.

Meskipun banyak kota bandar, namun yang berfungsi untuk melakukan ekspor dan impor komoditas pada umumnya adalah kota-kota bandar besar yang beribu kota pemerintahan di pesisir, seperti Banten, Jayakarta, Cirebon, Jepara - Demak, Ternate, Tidore, Gowa-Tallo, Banjarmasin, Malaka, Samudra Pasai, Kesultanan Jambi, Palembang dan Jambi. Kesultanan Mataram berdiri dari abad ke-16 sampai ke-18. Meskipun kedudukannya sebagai kerajaan pedalaman, wilayah kekuasaannya meliputi sebagian besar Pulau Jawa yang merupakan hasil ekspansi Sultan Agung. Kesultanan Mataram juga memiliki kota-kota bandar, seperti Jepara, Tegal, Kendal, Semarang, Tuban, Sedayu, Gresik, dan Surabaya.

Dalam proses perdagangan telah terjalin hubungan antaretnis yang sangat erat. Berbagai etnis dari kerajaan-kerajaan tersebut kemudian berkumpul dan membentuk komunitas. Oleh karena itu, muncul nama-nama kampung berdasarkan asal daerah. Misalnya, di Jakarta terdapat perkampungan Keling, Pekojan, dan kampung-kampung lainnya yang berasal dari daerah-daerah asal yang jauh dari kota-kota yang dikunjungi, seperti Kampung Melayu, Kampung Bandan, Kampung Ambon, dan Kampung Bali.

Pada zaman pertumbuhan dan perkembangan Islam, sistem jual beli barang masih dilakukan dengan cara barter. Sistem barter dilakukan antara pedagang-pedagang dari daerah pesisir dengan daerah pedalaman, bahkan kadang-kadang langsung kepada petani. Transaksi itu dilakukan di pasar, baik di kota maupun desa. Tradisi jual-beli dengan sistem barter hingga kini masih dilakukan oleh beberapa masyarakat sederhana yang berada jauh di daerah terpencil. Di beberapa kota pada masa pertumbuhan dan perkembangan Islam telah menggunakan mata uang sebagai nilai tukar barang. Mata uang yang dipergunakan tidak mengikat pada mata uang tertentu, kecuali ada ketentuan yang diatur pemerintah daerah setempat.

Untuk memperdalam materi ini kamu dapat membaca buku **Taufik Abdullah dan Adrian B. Lopian, *Indonesia Dalam Arus Sejarah*, jilid III.**

Kemunduran perdagangan dan kerajaan yang berada di daerah tepi pantai disebabkan karena kemenangan militer dan ekonomi Belanda, dan munculnya kerajaan-kerajaan agraris di pedalaman yang tidak menaruh perhatian pada perdagangan.

Uji Kompetensi

1. Berdasarkan berita Tome Pires, buatlah peta jalur perdagangan di bagian timur Kepulauan Indonesia!
2. Jelaskan dan buatlah peta jalur perdagangan alternatif setelah Malaka jatuh ke tangan Portugis tahun 1511!
3. Menurut kamu mengapa para pedagang waktu itu memilih jalur perairan atau laut?

C. Islam Masuk Istana Raja



Sumber : Bambang Budi Utomo. 2011. *Atlas Sejarah Indonesia Masa Islam*. Jakarta: Kementerian Kebudayaan dan Pariwisata.

Gambar 3.12 Keraton Yogyakarta

■ Mengamati Lingkungan

Kamu tahu gambar di atas, bangunan apa dan di mana? Itu adalah salah satu pusat pemerintahan keraton yang bersifat Islam dan masih berfungsi sampai sekarang, yaitu Keraton Yogyakarta. Di Indonesia, keraton semacam ini pada perkembangannya memiliki peranan dan posisi yang sangat penting. Selain berfungsi sebagai simbol perkembangan pemerintahan Islam, keraton juga menjadi lambang perjuangan kemerdekaan. Di sana para raja atau tokoh-tokohnya mengibarkan panji-panji perlawanan terhadap penjajahan. Islam yang masuk ke istana memang telah menyemai bibit-bibit kemerdekaan dan persamaan.

Pada bagian ini kamu akan mempelajari secara garis besar awal pertumbuhan dan perkembangan kerajaan-kerajaan Islam di Indonesia. Uraian ini terutama dipusatkan pada beberapa pusat kekuasaan Islam yang berada di berbagai daerah, seperti di Sumatra, Jawa, Kalimantan, Sulawesi, dan bahkan di Indonesia bagian timur, seperti Maluku dan Papua. Kerajaan-kerajaan yang tidak diuraikan pada bab ini, dapat kamu cari informasinya melalui berbagai buku yang ada.

■ Memahami teks

1. Kerajaan Islam di Sumatra

Sejak awal kedatangan Islam, Pulau Sumatra termasuk daerah pertama dan terpenting dalam pengembangan agama Islam di Indonesia. Dikatakan demikian mengingat letak Sumatra yang strategis dan berhadapan langsung dengan jalur perdagangan dunia, yakni Selat Malaka. Berdasarkan catatan Tomé Pires dalam *Suma Oriental* (1512-1515) dikatakan bahwa di Sumatra, terutama di sepanjang pesisir Selat Malaka dan pesisir barat Sumatra terdapat banyak kerajaan Islam, baik yang besar maupun yang kecil. Di antara kerajaan-kerajaan tersebut antara lain Aceh, Biar dan Lambri, Pedir, Pirada, Pase, Aru, Arcat, Rupert, Siak, Kampar, Tongkal, Indragiri, Jambi, Palembang, Andalas, Pariaman, Minangkabau, Tiku, Panchur, dan Barus. Menurut Tomé Pires, kerajaan-kerajaan tersebut ada yang sedang mengalami pertumbuhan, ada pula yang sedang mengalami perkembangan, dan ada pula yang sedang mengalami keruntuhannya.

a. Samudra Pasai

Samudra Pasai diperkirakan tumbuh berkembang antara tahun 1270 hingga 1275, atau pertengahan abad ke-13. Kerajaan ini terletak lebih kurang 15 km di sebelah timur Lhokseumawe, Nanggroe Aceh Darussalam, dengan sultan pertamanya bernama Sultan Malik as-Shaleh (wafat tahun 696 H atau 1297 M). Dalam kitab *Sejarah Melayu* dan *Hikayat Raja-Raja Pasai* diceritakan bahwa Sultan Malik as-Shaleh sebelumnya hanya seorang kepala Gampong Samudra bernama Marah Silu. Setelah menganut agama Islam kemudian berganti nama dengan Malik as-Shaleh. Berikut ini merupakan urutan para raja-raja yang memerintah di Kesultanan Samudra Pasai:

1. Sultan Malik as-Shaleh (696 H/1297 M);
2. Sultan Muhammad Malik Zahir (1297-1326);
3. Sultan Mahmud Malik Zahir (± 1346-1383);

4. Sultan Zainal Abidin Malik Zahir (1383-1405);
5. Sultanah Nahrisyah (1405-1412);
6. Abu Zain Malik Zahir (1412);
7. Mahmud Malik Zahir (1513-1524).

Nama sultan yang disebut terdapat dalam sumber Sejarah Melayu dan Hikayat Raja-Raja Pasai. Nama-nama itu, kecuali nama Sultan Malikush Shaleh juga terdapat dalam mata uang emas yang disebut dengan dirham.

Pada masa pemerintahan Sultan Malik as-Shaleh, Kerajaan Pasai mempunyai hubungan dengan negara Cina. Seperti yang disebutkan dalam sumber sejarah Dinasti Yuan, pada 1282 duta Cina bertemu dengan Menteri Kerajaan Sumatra di Quilan yang meminta agar Raja Sumatra mengirimkan dutanya ke Cina. Pada tahun itu pula disebutkan bahwa kerajaan Sumatra mengirimkan dutanya yang bernama Sulaiman dan Syamsuddin.

Menurut Tome Pires, Kesultanan Samudera Pasai mencapai puncaknya pada awal abad ke-16. Kesultanan itu mengalami kemajuan di berbagai bidang kehidupan seperti politik, ekonomi, pemerintahan, keagamaan, dan terutama ekonomi perdagangan. Diceritakan pula bahwa Kesultanan Samudera Pasai selalu mengadakan hubungan persahabatan dengan Malaka, bahkan hubungan persahabatan itu diperkuat dengan perkawinan. Para pedagang yang pernah mengunjungi Pasai berasal dari berbagai negara seperti, Rumi, Turki, Arab, Persia (Iran), Gujarat, Keling, Bengal, Melayu, Jawa, Siam, Kedah, dan Pegu. Sementara barang komoditas yang diperdagangkan adalah lada, sutera, dan kapur barus. Di samping komoditas itu sebagai penghasil pendapatan Kesultanan Samudera Pasai, juga diperoleh pendapat dari pajak yang dipungut dari pajak barang ekspor dan impor. Dalam sumber-sumber sejarah juga dijelaskan, bahwa Kesultanan Samudera Pasai telah menggunakan mata uang seperti uang kecil yang disebut dengan ceitis. Uang kecil itu ada yang terbuat dari emas dan ada pula yang terbuat dari dramas.

Dalam bidang keagamaan, Ibnu Batuta menjelaskan bahwa Kesultanan Samudera Pasai juga dikunjungi oleh para ulama dari Persia, Suriah (Syria), dan Isfahan. Dalam catatan Ibnu Batuta disebutkan bahwa Sultan Samudera Pasai sangat taat terhadap agama Islam yang bermazhab Syafi'i. Sultan selalu dikelilingi oleh para ahli teologi Islam.

Kesultanan Samudera Pasai mempunyai peranan penting dalam penyebaran Islam di Asia Tenggara. Malaka menjadi kerajaan yang bercorak Islam karena amat erat hubungannya dengan Kerajaan Samudera Pasai. Hubungan tersebut semakin erat dengan diadakannya pernikahan antara putra-putri sultan dari Pasai dan Malaka sehingga pada awal abad-15 atau sekitar 1414 M tumbuhlah Kesultanan Islam Malaka, yang dimulai dengan pemerintahan Parameswara.

Dalam *Hikayat Patani* terdapat cerita tentang pengislaman Raja Patani yang bernama Paya Tu Nakpa dilakukan oleh seorang dari Pasai yang bernama Syaikh Sa'id, karena berhasil menyembuhkan Raja Patani. Setelah masuk Islam, raja berganti nama menjadi Sultan Isma'il Syah Zill Allah fi al-Alam dan juga ketiga orang putra dan putrinya yaitu Sultan Mudaffar Syah, Siti Aisyah, dan Sultan Mansyur. Pada masa pemerintahan Sultan Mudaffar Syah juga datang lagi seorang ulama dari Pasai yang bernama Syaikh Safi'uddin yang atas perintah raja ia mendirikan masjid untuk orang-orang Muslim di Patani. Demikian pula jenis nisan kubur yang disebut Batu Aceh menjadi nisan kubur raja-raja di Patani, Malaka, dan Malaysia. Pada umumnya nisan kubur tersebut berbentuk menyerupai nisan kubur Sultan Malik as-Shaleh dan nisan-nisan kubur dari sebelum abad ke-17. Dilihat dari kesamaan jenis batu serta cara penulisan dan huruf-huruf bahkan dengan cara pengisian ayat-ayat al-Qur'an dan nuansa kesufiannya, jelas Samudera Pasai mempunyai peranan penting dalam persebaran Islam di beberapa tempat di Asia Tenggara dan demikian pula di bidang perekonomian dan perdagangan. Namun, sejak Portugis menguasai Malaka



Sumber: Kartodirdjo, Sartono dkk, 2012, 700 Tahun Majapahit suatu Bunga Rampai, Dinas Pariwisata Daerah propinsi Daerah Jawa Timur.

Gambar 3.13 Nisan yang memuat ayat 18 Surat Ali Imran

pada 1511 dan meluaskan kekuasaannya, maka Kerajaan Islam Samudera Pasai mulai dikuasai sejak 1521. Kemudian Kerajaan Aceh Darussalam di bawah pemerintahan Sultan Ali Mughayat Syah lebih berhasil menguasai Samudera Pasai. Kerajaan-kerajaan Islam yang terletak di pesisir seperti Aru, Kedir, dan lainnya lambat laun berada di bawah kekuasaan Kerajaan Islam Aceh Darussalam yang sejak abad ke-16 makin mengalami perkembangan politik, ekonomi-perdagangan, kebudayaan dan keagamaan.

b. Kesultanan Aceh Darussalam

Pada 1520 Aceh berhasil memasukkan Kerajaan Daya ke dalam kekuasaan Aceh Darussalam. Tahun 1524, Pedir dan Samudera Pasai ditaklukkan. Kesultanan Aceh Darussalam di bawah Sultan Ali Mughayat Syah menyerang kapal Portugis di bawah komandan Simao de Souza Galvao di Bandar Aceh.

Pada 1529 Kesultanan Aceh mengadakan persiapan untuk menyerang orang Portugis di Malaka, tetapi batal karena Sultan Ali Mughayat Syah wafat pada 1530 dan dimakamkan di Kandang XII, Banda Aceh. Di antara penggantinya yang terkenal adalah Sultan Alauddin Riayat Syah al-Qahhar (1538-1571). Usaha-usahanya adalah mengembangkan kekuatan angkatan perang, perdagangan, dan mengadakan hubungan internasional dengan kerajaan Islam di Timur Tengah, seperti Turki, Abessinia (Ethiopia), dan Mesir. Pada 1563 ia mengirimkan utusannya ke Konstantinopel untuk meminta bantuan dalam usaha melawan kekuasaan Portugis.

Dua tahun kemudian datang bantuan dari Turki berupa teknisi-teknisi, dan dengan kekuatan tentaranya Sultan Alauddin Riayat Syah at-Qahhar menyerang dan menaklukkan banyak kerajaan, seperti Batak, Aru, dan Barus. Untuk menjaga keutuhan Kesultanan Aceh, Sultan Alauddin Riayat Syah al-Qahhar menempatkan suami saudara perempuannya di Barus dengan gelar Sultan Barus, dua orang putra sultan diangkat menjadi Sultan Aru dan Sultan Pariaman dengan gelar resminya Sultan Ghari dan Sultan Mughal, dan di daerah-daerah pengaruh Kesultanan Aceh ditempatkan wakil-wakil dari Aceh.

Kemajuan Kesultanan Aceh Darussalam pada masa pemerintahan Sultan Iskandar Muda mengundang perhatian para ahli sejarah. Di bidang politik Sultan Iskandar Muda telah menundukkan daerah-daerah di sepanjang pesisir timur dan barat. Demikian pula Johor di Semenanjung Malaya telah diserang, dan kemudian menengakui kekuasaan Kesultanan Aceh Darussalam. Kedudukan Portugis di Malaka terus-menerus mengalami ancaman dan serangan, meskipun keruntuhan Malaka sebagai pusat perdagangan di Asia Tenggara baru terjadi sekitar tahun 1641 oleh VOC (*Verenigde Oost Indische Compagnie*) Belanda. Perluasan kekuasaan politik VOC sampai Belanda pada dekade abad ke-20 tetap menjadi ancaman bagi Kesultanan Aceh.



Sumber : Taufik Abdullah dan A.B Lopian (ed). 2012. *Indonesia Dalam Arus Sejarah. Jilid III. Jakarta. PT Ichtisar Baru van Hoeve.*

Gambar 3.14 Makam Sultan Iskandar Muda (1607-1636) di Aceh

Untuk memperdalam masalah ini kamu bisa membaca buku A. Hasmy. ***Sejarah Masuk dan Berkembangnya Islam di Indonesia.*** dan Marwati Djoened Poesponegoro. ***Sejarah Nasional Indonesia Jilid I.***

c. Kerajaan-Kerajaan Islam di Riau



Sumber: Bambang Budi Utomo. 2011. *Atlas Sejarah Indonesia Masa Islam*. Jakarta: Kementerian Kebudayaan dan Pariwisata.

Gambar 3.15 Masjid Pulau Penyengat di Kepulauan Riau

Kerajaan Islam yang ada di Riau dan Kepulauan Riau menurut berita Tome Pires (1512-1515) antara lain Siak, Kampar, dan Indragiri. Kerajaan Kampar, Indragiri, dan Siak pada abad ke-13 dan ke-14 dalam kekuasaan Kerajaan Melayu dan Singasari-Majapahit, maka kerajaan-kerajaan tersebut tumbuh menjadi kerajaan bercorak Islam sejak abad ke-15. Pengaruh Islam yang sampai ke daerah-daerah itu mungkin akibat perkembangan Kerajaan Islam Samudera Pasai dan Malaka. Jika kita dasarkan berita Tome Pires, maka ketiga Kerajaan Kampar, Indragiri dan Siak senantiasa melakukan perdagangan dengan Malaka bahkan memberikan upeti kepada Kerajaan Malaka. Ketiga kerajaan di pesisir Sumatra Timur ini dikuasai Kerajaan Malaka pada masa pemerintahan Sultan Mansyur Syah (wafat 1477). Bahkan pada masa pemerintahan putranya, Sultan Ala'uddin Ri'ayat Syah (wafat 1488) banyak pulau di Selat Malaka (orang laut) termasuk Lingga-Riau, masuk kekuasaan Kerajaan Malaka. Siak menghasilkan padi, madu, lilin, rotan, bahan-bahan apotek, dan banyak emas. Kampar menghasilkan barang dagangan seperti emas, lilin, madu, biji-bijian, dan kayu gaharu. Indragiri menghasilkan barang-barang perdagangan, seperti Kampar,

tetapi emas dibeli dari pedalaman Minangkabau.

Siak menjadi daerah kekuasaan Malaka sejak penaklukan oleh Sultan Mansyûr Syah di mana ditempatkan raja-raja sebagai wakil Kemaharajaan Melayu. Ketika Sultan Mahmud Syah I berada di Bintan, Raja Abdullah yang bergelar Sultan Khoja Ahmad Syah diangkat di Siak. Pada 1596 yang menjadi Raja Siak ialah Raja Hasan putra Ali Jalla Abdul Jalil, sementara saudaranya yang bernama Raja Husain ditempatkan di Kelantan. Kemudian di Kampar ditempatkan Raja Muhammad. Sejak VOC Belanda menguasai Malaka pada 1641 sampai abad ke-18 praktis ketiga kerajaan, yaitu Siak, Kampar, dan Indragiri berada di bawah pengaruh kekuasaan politik dan ekonomi-perdagangan VOC. Perjanjian pada 14 Januari 1676 berisi, bahwa hasil timah harus dijual hanya kepada VOC.

Demikian pula dengan ditemukan tambang emas dari Petapahan, Kerajaan Siak, juga terikat oleh ikatan perjanjian monopoli perdagangan sehingga Raja Kecil pada 1723 mendirikan kerajaan baru di Buantan dekat Sabak Auh di Sungai Jantan Siak yang kemudian disebut juga Kerajaan Siak. Raja Kecil kemudian sebagai sultan memakai gelar Sultan Abdul Jalil Rahmad Syah (1723-1748), dan selama pemerintahannya ia meluaskan daerah kekuasaannya sambil melakukan perlawanan-perlawanan terhadap kekuasaan politik VOC, bahkan sering muncul armadanya di Selat Malaka. Pada 1750, Sultan Abdul Jalil Rahmad Syah memindahkan ibu kota kerajaan dari Buantan ke Mempura yang terletak di tepi Sunai Memra Besar, Sungai Jantan diubah namanya menjadi Sungai Siak dan kerajaannya disebut Kerajaan Siak Sri Indrapura. Karena VOC, yang kantor dagangnya ada di Pulau Guntung di mulut Sungai Siak, sering mengganggu lalu lintas kapal-kapal Kerajaan Siak Sri Indrapura, maka Sultan Abdul Jalil Rahmad Syah dengan pasukannya pada 1760 menyerang benteng VOC.

Kerajaan Siak di bawah pemerintahan Sultan Sa'id Ali (1784-1811) banyak berjasa bagi rakyatnya. Ia berhasil memakmurkan kerajaan dan ia dikenal sebagai seorang Sultan yang jujur. Daerah-daerah yang pada masa Raja Kecil melepaskan diri dari Kerajaan Siak dan berhasil ia kuasai kembali. Sultan Sa'id Ali memundurkan diri sebagai Sultan



Sumber :Bambang Budi Utomo. 2011. *Atlas Sejarah Indonesia Masa Islam*. Jakarta: Kementerian Kebudayaan dan Pariwisata.

Gambar 3.16 Masjid Indrapuri di Aceh Besar

Siak pada 1811 dan kemudian pemerintahannya diganti oleh putranya, Tengku Ibrahim. Di bawah pemerintahan Tengku Ibrahim inilah Kerajaan Siak mengalami kemunduran sehingga banyak orang yang pindah ke Bintan, Lingga Tambelan, Terengganu, dan Pontianak. Ditambah lagi dengan adanya perjanjian dengan VOC pada 1822 di Bukit Batu yang isinya menekankan Kerajaan Siak tidak boleh mengadakan ikatan-ikatan atau perjanjian-perjanjian dengan negara-negara lain kecuali dengan Belanda. Dengan demikian, Kerajaan Siak Sri Indrapura semakin sempit geraknya dan semakin banyak dipengaruhi politik penjajahan Hindia-Belanda.

Sebagaimana telah disebutkan bahwa Kerajaan Kampar sejak abad ke-15 berada di bawah Kerajaan Malaka. Pada masa pemerintahannya, Sultan Abdullah di Kampar tidak mau menghadap Sultan Mahmud Syah I di Bintan selaku pemegang kekuasaan Kemaharajaan Melayu. Akibatnya Sultan Mahmud Syah I mengirimkan pasukannya ke Kampar. Sultan Abdullah minta bantuan Portugis, dan berhasil mempertahankan Kampar. Ketika Sultan Abdullah dibawa ke Malaka oleh Portugis, maka Kampar ada di bawah pembesar-pembesar kerajaan, di antaranya Mangkubumi Tun Perkasa yang mengirimkan utusan ke Kemaharajaan Melayu di bawah pimpinan Sultan Abdul Jalil Syah I yang memohon agar di Kampar ditempatkan raja.

Hasil permohonan tersebut dikirimkan seorang pembesar dari Kemaharajaan Melayu ialah Raja Abdurrahman bergelar Maharaja Dinda Idan berkedudukan di Pekantua. Hubungan antara Kerajaan Kampar di bawah pemerintahan Maharaja Lela Utama dengan Siak dan Kuantan diikat dengan hubungan perdagangan. Tetapi masa pemerintahan penggantinya Maharaja Dinda II memindahkan ibu kota Kerajaan Kampar pada 1725 ke Pelalawan yang kemudian mengganti Kerajaan Kampar menjadi Kerajaan Pelalawan. Kemudian kerajaan tersebut tunduk kepada Kerajaan Siak, dan pada 4 Februari 1879 dengan terjadinya perjanjian pengakuannya Kampar berada di bawah pemerintahan Hindia Belanda. Kerajaan Indragiri sebelum 1641 yang berada di bawah Kemaharajaan Malayu berhubungan erat dengan Portugis, tetapi setelah Malaka diduduki VOC, mulailah berhubungan dengan VOC yang mendirikan kantor dagangnya di Indragiri berdasarkan perjanjian 28 Oktober 1664.

Pada 1765, Sultan Hasan Shalahuddin Kramat Syah memindahkan ibukotanya ke Japura tetapi dipindahkan lagi pada 5 Januari 1815 ke Rengat oleh Sultan Ibrahim atau Raja Indragiri XVII. Sultan Ibrahim inilah yang ikut serta berperang dengan Raja

Haji di Teluk Ketapang pada 1784. Demikianlah, kekuasaan politik kerajaan ini sama sekali hilang berdasarkan Tractat van Vrede en Vriend-schap 27 September 1838, berada di bawah pemerintahan Hindia Belanda, yang berarti jalannya pemerintahan Kerajaan Indragiri ditentukan pemerintah Hindia Belanda.

d. Kerajaan Islam di Jambi

Berdasarkan temuan-temuan arkeologis kemungkinan kehadiran Islam di daerah Jambi diperkirakan dimulai sejak abad ke-9 atau abad ke-10 sampai abad ke-13. Kemungkinan pada masa itu proses Islamisasi masih terbatas pada perorangan. Karena proses Islamisasi besar-besaran bersamaan dengan tumbuh dan berkembangnya Kerajaan Islam Jambi sekitar 1500 M di bawah pemerintahan Orang Kayo Hitam yang juga meluaskan “Bangsa XII” dari “Bangsa IX”, anak Datuk Paduka Berhala. Konon menurut Undang-Undang Jambi, Datuk Paduka Berhala adalah orang dari Turki yang terdampar di Pulau Berhala yang kemudian dikenal dengan sebutan Ahmad Salim. Ia menikah dengan Putri Salaro Pinang Masak yang sudah Muslim, turunan raja-raja Pagarruyung yang kemudian melahirkan Orang Kayo Hitam, Sultan Kerajaan Jambi yang terkenal. Karena itu kemungkinan besar penyebaran Islam sudah terjadi sejak sekitar tahun 1460 atau pertengahan abad ke-15.

Menurut Sila-sila Keturunan Raja Jambi, dari pernikahan antara Datuk Paduka Berhala dengan Putri Pinang Masak, melahirkan juga tiga saudaranya Orang Kayo Hitam yaitu Orang Kayo Pingai, Orang Kayo Pedataran/Kedataran, dan Orang Kayo Gemuk (seorang putri). Yang menjadi pengganti Datuk Paduka Berhala ialah Orang Kayo Hitam yang beristri salah seorang putri dari saudara ibunya ialah Putri Panjang Rambut. Pengganti Orang Kayo Hitam ialah Panembahan Ilang di Aer yang setelah wafat dimakamkan di Rantau Kapas sehingga terkenal pula dengan Panembahan Rantau Kapas. Masa pemerintahan Datuk Paduka Berhala beserta Putri Pinang

Masak sekitar tahun 1460, Orang Kayo Pingai sekitar tahun 1480, Orang Kayo Pedataran sekitar tahun 1490. Sedangkan masa pemerintahan Orang Kayo Hitam sendiri sekitar tahun 1500, Panembahan Rantau Kapas sekitar antara tahun 1500 hingga 1540, Panembahan Rengas Pandak cucu Orang Kayo Hitam sekitar tahun 1540 M, Panembahan Bawah Sawoh cicit Orang Kayo Hitam sekitar tahun 1565.

Setelah Panembahan Bawah Sawoh meninggal dunia, pemerintahan digantikan oleh Panembahan Kota Baru sekitar tahun 1590, dan kemudian diganti lagi oleh Pangeran Keda yang bergelar Sultan Abdul Kahar pada 1615. Sejak masa pemerintahan Kerajaan Islam Jambi di bawah Sultan Abdul Kahar itulah orang-orang VOC mulai datang untuk menjalin hubungan perdagangan. Mereka membeli hasil-hasil Kerajaan Jambi terutama lada. Dengan izin Sultan Jambi pada 1616, Kompeni Belanda (VOC) mendirikan lojinya di Muara Kompeh. Tetapi beberapa tahun kemudian ialah pada 1636 loji tersebut ditinggalkan karena rakyat Jambi tidak mau menjual hasil-hasil buminya kepada VOC. Sejak itu hubungan Kerajaan Jambi dengan VOC makin renggang, ditambah pada 1642 Gubernur Jenderal VOC Antonio van Diemen menuduh Jambi bekerja sama dengan Mataram.

Pada masa pemerintahan Sultan Sri Ingalogo (1665-1690) terjadi peperangan antara Kerajaan Jambi dengan Kerajaan Johor di mana Kerajaan Jambi mendapat bantuan VOC dan akhirnya menang. Meskipun demikian, sebagai upah bantuan itu VOC berturut-turut menyodorkan perjanjian pada 12 Juli 1681, 20 Agustus 1681, 11 Agustus 1683, dan 20 Agustus 1683. Pada hakikatnya perjanjian-perjanjian tersebut menguatkan monopoli pembelian lada, dan sebaliknya VOC memaksakan untuk penjualan kain dan opium. Beberapa tahun kemudian terjadi penyerangan kantor dagang VOC oleh rakyat Jambi dan kepala pedagang VOC, Sybrandt Swart terbunuh pada 1690 dan Sultan Jambi dituduh terlibat. Oleh

karena itu, Sultan Sri Ingalogo ditangkap dan diasingkan mula-mula ke Batavia dan akhirnya ke Pulau Banda. Sultan penggantinya ialah Pangeran Dipati Cakraningrat yang bergelar Sultan Kiai Gede. Dengan demikian, Sultan Ratu yang lebih berhak disingkirkan dan ia dengan sejumlah pengikutnya pindah ke Muaratebo, membawa keris pusaka Sigenjei, keris lambang bagi Raja-Raja Jambi yang mempunyai hak atas kerajaan. Sejak itulah terus-menerus terjadi konflik yang memuncak dengan pemberontakan dan perlawanan Sultan Thâhâ Sayf al-Dîn yang dipusatkan terutama di daerah Batanghari Hulu. Di daerah inilah pada pertempuran yang sengit, Sultan Thaha gugur pada 1 April 1904 dan ia dimakamkan di Muaratebo.

e. Kerajaan Islam di Sumatra Selatan

Sejak Kerajaan Sriwijaya mengalami kelemahan bahkan runtuh sekitar abad ke-14, mulailah proses Islamisasi sehingga pada akhir abad ke-15 muncul komunitas Muslim di Palembang. Palembang pada akhir abad ke-16 sudah merupakan daerah kantong Islam terpenting atau bahkan pusat Islam di bagian selatan “Pulau Emas”. Bukan saja karena reputasinya sebagai pusat perdagangan yang banyak dikunjungi pedagang Arab/Islam pada abad-abad kejayaan Sriwijaya, tetapi juga dibantu oleh kebesaran Malaka yang tak pernah melepaskan keterlibatannya dengan Palembang sebagai tanah asalnya.

Palembang sekitar awal abad ke-16 sudah ada di bawah pengaruh kekuasaan Kerajaan Demak masa pemerintahan Pate Rodim seperti diberitakan Tome Pires (1512-1515) bahkan pada waktu itu penduduk Palembang berjumlah lebih kurang 10.000 orang. Tetapi banyak yang mati dalam serangan membantu Demak terhadap Portugis di Malaka. Mereka berdagang dengan Malaka dan Pahang dengan jung-jung sebanyak 10 atau 12 setiap tahunnya. Komoditas yang diperdagangkan adalah beras dan bahan makanan, katun,

rotan, lilin, madu, anggur, emas, besi, kapur barus, dan lain-lainnya. Meskipun kedudukan Palembang sebagai pusat penguasa Muslim sudah ada sejak 1550, nama tokoh yang tercatat menjadi sultan pertama Kesultanan Palembang ialah Susuhunan Sultan Abdurrahman Khalifat al-Mukminin Sayyid al-Iman/Pangeran Kusumo Abdurrahman/Kiai Mas Endi sejak 1659 sampai 1706. Palembang berturut-turut diperintah oleh 11 sultan sejak 1706 dan sultan yang terakhir, Pangeran Kromojoyo/Raden Abdul Azim Purbolinggo (1823-1825).

Kontak pertama Kesultanan Palembang dengan VOC terjadi pada 1610, tetapi karena VOC tidak dipedulikan kepentingannya maka selalu terjadi kerenggangan. Pada 1658 wakil dagang VOC, Ockersz beserta pasukannya dibunuh dan dua buah kapalnya yaitu Wachter dan Jacatra dirampas. Akibatnya pada 4 November 1659 terjadi peperangan antara Kesultanan Palembang dengan VOC di bawah pimpinan Laksamana Joan van der Laen. Pada perang ini Keraton Kesultanan Palembang dibakar. Demikian pula Kuta dan permukiman penduduk Cina, Portugis, Arab dan bangsa-bangsa lainnya yang berada di seberang Kuta juga dibakar. Kota Palembang dapat direbut lagi oleh pasukan Palembang dan kemudian dilakukan pembangunan-pembangunan, kecuali Masjid Agung yang hingga kini masih dapat disaksikan



Sumber : Taufik Abdullah dan A.B Lopian (ed). 2012. *Indonesia Dalam Arus Sejarah. Jilid III*. Jakarta: PT Ichtiar Baru van Hoeve.

Gambar 3.17 Masjid Agung Palembang yang dibangun pada masa pemerintahan Sultan Mahmud Badaruddin

meskipun sudah ada beberapa perubahan. Masjid agung mulai dibangun 28 Jumadil Awal 1151 H atau 26 Mei 1748 M pada masa pemerintahan Sultan Mahmud Badaruddin I (1724-1758). Pada masa pemerintahan putranya yaitu Sultan Ahmad Najmuddin (1758-1774) syiar agama Islam makin pesat. Pada waktu itu, berkembanglah hasil-hasil sastra keagamaan dari tokoh-tokoh, antara lain, Abdussamad al-Palimbani, Kemas Fakhruddin, Kemas Muhammad ibn Ahmad, Muhammad Muhyiddin ibn Syaikh Shibabuddin, Muhammad Ma'ruf ibn Abdullah, dan lainnya. Mengenai ulama terkenal Abdussamad bin Abdullah al-Jawi al-Palimbani (1704-1789), telah dibicarakan Azyumardi Azra dalam *Historiografi Islam Kontemporer* secara lengkap tentang riwayatnya, ajaran serta kitab-kitabnya dan guru-guru sufi serta tarekatnya.

Dalam perjalanan sejarahnya, Kesultanan Palembang sejak pemerintahan Sultan Mahmud Badaruddin II mendapat serangan dari pasukan Hindia Belanda pada Juli 1819 atau yang dikenal sebagai Perang Menteng (diambil dari kata



Sumber :Harsja. Bachtiar, Peter B.R. Carey, Onghokham. 2009. *Raden Saleh: Anak Belanda, Mooi Indie dan Nasionalisme*. Jakarta: Komunitas Bambu.

Gambar 3.18 Jenderal de Kock

Muntinghe). Serangan besar-besaran oleh pasukan Belanda pimpinan J.C. Wolterboek yang terjadi pada Oktober 1819 juga dapat dipukul mundur oleh prajurit-prajurit Kesultanan Palembang. Tetapi pihak Belanda pada Juni 1821 mencoba lagi melakukan penyerangan dengan banyak armada di bawah pimpinan panglima Jenderal de Kock. Sultan Mahmud Badaruddin II ditangkap kemudian dibuang ke Ternate. Kesultanan Palembang sejak 7 Oktober 1823 dihapuskan dan kekuasaan daerah Palembang berada langsung di bawah Pemerintah Hindia Belanda dengan penempatan Residen Jon Cornelis Reijnst yang tidak diterima. Sultan Ahmad Najaruddin Prabu Anom karena memberontak akhirnya ditangkap

kemudian diasingkan ke Banda, dan seterusnya dipindahkan ke Menado.

f. Kerajaan Islam di Sumatra Barat

Islam di daerah Lampung tidak akan dibicarakan karena daerah ini sudah sejak awal masuk kekuasaan Kesultanan Banten, karena itu yang akan dibicarakan pada bagian ini ialah Kerajaan Islam di Sumatra Barat. Mengenai masuk dan berkembangnya Islam di daerah Sumatra Barat masih sukar dipastikan. Berdasarkan berita Cina dari Dinasti T'ang yang menyebutkan sekitar abad ke-7 (674 M) ada kelompok orang-orang Arab (Ta'shih) dan disebutkan oleh W.P. Goeneveldt, wilayah perkampungan mereka berada di pesisir barat Sumatra. Islam yang datang dan berkembang di Sumatra Barat diperkirakan pada akhir abad ke-14 atau abad 15, sudah memperoleh pengaruhnya di kerajaan besar Minangkabau. Bahwa Islam sudah masuk ke daerah Minangkabau pada sekitar akhir abad ke-15 mungkin dapat dihubungkan dengan cerita yang terdapat dalam naskah kuno dari Kerinci tentang Siak Lengih Malin Sabiyatullah asal Minangkabau yang mengenalkan Islam di daerah Kerinci, semasa dengan Putri Unduk Pinang Masak, Dayang Baranai, Parpatih Nan Sabatang yang kesemuanya berada di daerah Kerinci. Tome Pires (1512-1515) juga mencatat keberadaan tempat-tempat seperti Pariaman, Tiku, bahkan Barus. Dari ketiga tempat ini diperoleh barang-barang perdagangan, seperti emas, sutra, damar, lilin, madu kamper, kapur barus, dan lainnya. Setiap tahun ketiga tempat tersebut juga didatangi dua atau tiga kapal dari Gujarat yang membawa barang dagangannya antara lain pakaian.

Melalui pelabuhan-pelabuhannya sejak abad ke-15 dan ke-16 hubungan antara daerah Sumatra Barat dengan berbagai negeri terjalin dalam hubungan perdagangan antara lain dengan Aceh. Pada masa Iskandar Muda, Pariaman merupakan salah satu daerah yang berada di bawah

pengaruh Kerajaan Aceh penggantinya. Pada abad ke-17 M, terdapat ulama terkenal di Sumatra Barat salah seorang murid Abdurrauf al-Sinkili yang terkenal bernama Syaikh Burhanuddin (1646-1692) di Ulakan. Ia mendirikan surau dan tak disangsikan lagi Ulakan merupakan pusat keilmuan Islam di Minangkabau. Tarekat Syattariyah yang diajarkannya tersebar di daerah Minangkabau dan ajaran tasawufnya cenderung kepada syariah dan dapat dikatakan sebagai ajaran neo-sufisme. Syaikh Burhanuddin dalam masyarakat setempat dikenal sebagai Tuanku Ulakan. Penyebaran Islam yang bersifat pembaruan dan menjangkau lebih jauh lagi mencapai klimaksnya pada awal abad ke-19.

Sejak awal abad ke-16 sampai awal abad ke-19 di daerah Minangkabau senantiasa terdapat kedamaian, sama-sama saling menghargai antara kaum adat dan kaum agama, antara hukum adat dan syariah Islam sebagaimana tercetus dalam pepatah “Adat bersandi syara, syara bersandi adat”. Sejak awal abad ke-19 timbul pembaruan Islam di daerah Sumatra Barat yang membawa pengaruh Wahabiyah dan kemudian memunculkan “Perang Padri”, perang antara golongan adat dan golongan agama. Wilayah Minangkabau mempunyai seorang raja yang berkedudukan di Pagarruyung. Raja tetap dihormati sebagai lambang negara tetapi tidak mempunyai kekuasaan, karena hakikatnya kekuasaan ada di tangan para panghulu yang tergabung dalam Dewan Penghulu atau Dewan Negari.

Dalam kehidupan sehari-hari masyarakat Minangkabau lambat laun terjadi kebiasaan buruk seperti main judi, menyabung ayam, menghisap madat dan minum-minuman keras. Para pembesarnya tidak dapat mencegah bahkan di antaranya turut serta. Terkait dengan hal itu, kaum ulamanya yang kelak dinamakan kaum “Padri” berkeinginan mengadakan perbaikan mengembalikan kehidupan masyarakat Minangkabau kepada kemurnian Islam. Di antara

kaum ulama itu Tuanku Kota Tua dari kampung Kota Tua di dataran Agam mengajarkan kemurnian Islam berdasarkan al-Qur'an dan hadis. Sementara itu, pada 1803 tiga orang haji kembali dari Makkah yaitu Haji Miskin dari Pandai Sikat, Haji Sumanik dari Delapan Kota, dan Haji Piabang dari Tanah Datar. Ketika Haji Miskin melarang penyabungan ayam di kampungnya, maka kaum adat melawan sehingga Haji Miskin dikejar-kejar dan ketika sampai ke Kota Lawas ia mendapat perlindungan dari Tuanku Mensiangan. Dari sini Haji Miskin lari ke Kamang dan bertemu dengan Tuanku Nan Renceh yang akhirnya melalui pertemuan beberapa tokoh ulama terutama di darah Luhak Agam dibentuklah kelompok yang disebut "Padri" yang tujuan utamanya ialah memperjuangkan tegaknya syara dan membasmi kemaksiatan. Mereka itu terdiri atas Tuanku Nan Renceh, Tuanku Bansa, Tuanku Galung, Tuanku Lubuk Aer, Tuanku Padang Lawas, Tuanku Padang Luar, Tuanku Kubu Ambelan, dan Tuanku Kubu Senang.

Kedelapan ulama Padri itu disebut Harimau Nan Salapan. Perjuangan kaum Padri itu makin kuat, tetapi pihak kaum Adat dibantu Belanda untuk keuntungan politik dan ekonominya. Hal ini membuat kaum Padri melawan dua kelompok sekaligus yaitu kaum Adat dan kaum penjajah Belanda termasuk perlawanan bangsa Indonesia terhadap kolonialisme Belanda. Pada awal abad ke-19, Belanda dengan adanya celah pertentangan antara kaum adat dengan kaum ulama dalam Perang Padri, memakai kesempatan demi keuntungan politik dan ekonominya. Tahun 1830-1838, ditandai dengan perlawanan Padri yang meningkat dan penyerbuan Belanda secara besar-besaran. Perlawanan Padri diakhiri dengan tertangkapnya pemimpin-pemimpin Padri terutama Tuanku Imam Bonjol dalam pertempuran Benteng Bonjol, pada 25 Oktober 1837. Dengan demikian, pemerintah Hindia Belanda pada akhir 1838 berhasil mengukuhkan kekuasaan politik dan ekonominya di daerah Minangkabau atau di Sumatra Barat. Tuanku Imam Bonjol kemudian

diasingkan ke Cianjur, dan pada 19 Januari 1839 dibuang ke Ambon, serta pada 1841 dipindahkan ke Menado kemudian ia wafat di tempat itu pada 6 November 1864.

Uji Kompetensi

Buatlah peta Sumatra. Kemudian gambarkan sebaran letak kerajaan-kerajaan pada peta tersebut! Kerjakan dalam kelompok!

2. Kerajaan Islam di Jawa

Tahukah kamu kapan dan bagaimana proses Islamisasi di tanah Jawa? Islam masuk ke Jawa melalui pesisir utara Pulau Jawa. Bukti sejarah tentang awal mula kedatangan Islam di Jawa antara lain ialah ditemukannya makam Fatimah binti Maimun bin Hibatullah yang wafat tahun 475 H atau 1082 M di Desa Leran, Kecamatan Manyar, Gresik. Dilihat dari namanya, diperkirakan Fatimah adalah keturunan Hibatullah, salah satu dinasti di Persia.

Di samping itu, di Gresik juga ditemukan makam Maulana Malik Ibrahim dari Kasyan (satu tempat di Persia) yang meninggal pada tahun 822 H atau 1419 M. Agak ke pedalaman, di Mojokerto juga ditemukan ratusan makam Islam kuno. Makam tertua berangka tahun 1374. Diperkirakan makam-makam ini ialah makam keluarga istana Majapahit. Berdasarkan informasi ini, tentu kamu dapat mengambil kesimpulan bahwa Islam itu sudah lama masuk ke Pulau Jawa, jauh sebelum bangsa Barat menjejakkan kaki di pulau ini. Untuk lebih jelasnya marilah kita paparkan sekelumit kerajaan-kerajaan Islam di Pulau Jawa.

a. Kerajaan Demak

Para ahli memperkirakan Demak berdiri tahun 1500. Sementara Majapahit hancur beberapa waktu sebelumnya. Menurut sumber sejarah lokal di Jawa, keruntuhan Majapahit terjadi sekitar tahun 1478. Hal ini ditandai dengan candrasengkala, *Sirna Hilang Kertaning Bhumi* yang berarti

memiliki angka tahun 1400 Saka. Raja pertama Kerajaan Demak adalah Raden Fatah, yang bergelar Sultan Alam Akbar Al-Fatah. Raden Fatah memerintah Demak dari tahun 1500-1518. Menurut cerita rakyat Jawa Timur, Raden Fatah merupakan keturunan raja terakhir dari Kerajaan Majapahit, yaitu Raja Brawijaya V. Di bawah pemerintahan Raden Fatah, Kerajaan Demak berkembang dengan pesat karena memiliki daerah pertanian yang luas sebagai penghasil bahan makanan, terutama beras. Selain itu, Demak juga tumbuh menjadi sebuah kerajaan maritim karena letaknya di jalur perdagangan antara Malaka dan Maluku. Oleh karena itu Kerajaan Demak disebut juga sebagai sebuah kerajaan yang agraris-maritim. Barang dagangan yang diekspor Kerajaan Demak antara lain beras, lilin dan madu. Barang-barang itu diekspor ke Malaka, Maluku dan Samudera Pasai.



Sumber : Taufik Abdullah dan A.B Lopian (ed). 2012. *Indonesia Dalam Arus Sejarah. Jilid III*. Jakarta: PT Ichtiar Baru van Hoeve.

Gambar 3.19 Peta pengaruh kesultanan Demak meliputi Sumatra Selatan dan Kalimantan

Pada masa pemerintahan Raden Fatah, wilayah kekuasaan Kerajaan Demak cukup luas, meliputi Jepara, Tuban, Sedayu, Palembang, Jambi dan beberapa daerah di Kalimantan. Daerah-daerah pesisir di Jawa bagian Tengah dan Timur kemudian ikut mengakui kedaulatan Demak dan mengibarkan panji-panjinya. Kemajuan yang dialami Demak ini dipengaruhi oleh jatuhnya Malaka ke tangan Portugis. Karena Malaka sudah dikuasai oleh Portugis, maka para pedagang yang tidak simpatik dengan kehadiran Portugis di Malaka beralih haluan menuju pelabuhan-pelabuhan Demak seperti Jepara, Tuban, Sedayu, Jaratan dan Gresik. Pelabuhan-pelabuhan tersebut kemudian berkembang menjadi pelabuhan transit.

Selain tumbuh sebagai pusat perdagangan, Demak juga tumbuh menjadi pusat penyebaran agama Islam. Para wali yang merupakan tokoh penting pada perkembangan Kerajaan Demak ini, memanfaatkan posisinya untuk lebih menyebarkan Islam kepada penduduk Jawa. Para wali juga berusaha menyebarkan Islam di luar Pulau Jawa. Penyebaran agama Islam di Maluku dilakukan oleh Sunan Giri sedangkan



Sumber :Bambang Budi Utomo. 2011. *Atlas Sejarah Indonesia Masa Islam*. Jakarta: Kementerian Kebudayaan dan Pariwisata.

Gambar 3.20 Masjid Agung Demak merupakan bekas peninggalan Kerajaan Demak

di daerah Kalimantan Timur dilakukan oleh seorang penghulu dari Kerajaan Demak yang bernama Tunggang Parangan. Setelah Kerajaan Demak lemah maka muncul Kerajaan Pajang.

b. Kerajaan Mataram

Setelah Kerajaan Demak berakhir, berkembanglah Kerajaan Pajang di bawah pemerintahan Sultan Hadiwijaya. Di bawah kekuasaannya, Pajang berkembang baik. Bahkan berhasil mengalahkan Arya Penangsang yang berusaha merebut kekuasaannya. Tokoh yang membantunya mengalahkan Arya Penangsang di antaranya adalah Ki Ageng Pemanahan (Ki Gede Pemanahan). Ia diangkat sebagai bupati (adipati) di Mataram. Kemudian putranya, Raden Bagus (Danang) Sutawijaya diangkat anak oleh Sultan Hadiwijaya dan dibesarkan di istana. Sutawijaya dipersaudarakan dengan putra mahkota, bernama Pangeran Benowo.

Pada tahun 1582, Sultan Hadiwijaya meninggal dunia. Penggantinya, Pangeran Benowo merupakan raja yang lemah. Sementara Sutawijaya yang menggantikan Ki Gede Pemanahan justru semakin menguatkan kekuasaannya sehingga akhirnya Istana Pajang pun jatuh ke tangannya. Sutawijaya segera memindahkan pusaka Kerajaan Pajang ke Mataram. Sutawijaya sebagai raja pertama dengan gelar: ***Panembahan Senapati Ing Alaga Sayidin Panatagama***. Pusat kerajaan ada di Kota Gede, sebelah tenggara Kota Yogyakarta sekarang. Panembahan Senapati digantikan oleh putranya yang bernama Mas Jolang (1601-1613). Mas Jolang kemudian digantikan oleh putranya bernama Mas Rangsang atau lebih dikenal dengan nama Sultan Agung (1613-1645). Pada masa pemerintahan Sultan Agung inilah Mataram mencapai zaman keemasan.

Dalam bidang politik pemerintahan, Sultan Agung berhasil memperluas wilayah Mataram ke berbagai daerah yaitu, Surabaya (1615), Lasem, Pasuruhan (1617), dan Tuban (1620). Di samping berusaha menguasai dan mempersatukan berbagai daerah di Jawa, Sultan Agung juga ingin mengusir VOC dari Kepulauan Indonesia. Kemudian diadakan dua kali serangan tentara Mataram ke Batavia pada tahun 1628 dan 1629.

Mataram berkembang menjadi kerajaan agraris. Dalam bidang pertanian, Mataram mengembangkan daerah-daerah persawahan yang luas. Seperti yang dilaporkan oleh Dr. de Han, Jan Vos dan Pieter Franssen bahwa Jawa bagian tengah adalah daerah pertanian yang subur dengan hasil utamanya adalah beras. Pada abad ke-17, Jawa benar-benar menjadi lumbung padi. Hasil-hasil yang lain adalah kayu, gula, kelapa, kapas, dan hasil palawija.



Sumber :Bambang Budi Utomo. 2011. *Atlas Sejarah Indonesia Masa Islam*. Jakarta: Kementerian Kebudayaan dan Pariwisata.

Gambar 3.21 Masjid Agung Surakarta

Di Mataram dikenal beberapa kelompok dalam masyarakat. Ada golongan raja dan keturunannya, para bangsawan dan rakyat sebagai kawula kerajaan. Kehidupan masyarakat bersifat feodal karena raja adalah pemilik tanah beserta seluruh isinya. Sultan dikenal sebagai *panatagama*, yaitu pengatur kehidupan keagamaan. Oleh karena itu, Sultan memiliki kedudukan yang sangat tinggi. Rakyat sangat hormat dan patuh, serta hidup mengabdikan pada sultan.

Bidang kebudayaan juga maju pesat. Seni bangunan, ukir, lukis, dan patung mengalami perkembangan. Kreasi-kreasi para seniman, misalnya terlihat pada pembuatan gapura-gapura, serta ukir-ukiran di istana dan tempat ibadah. Seni tari yang terkenal adalah Tari Bedoyo Ketawang. Dalam prakteknya, Sultan Agung memadukan unsur-unsur budaya Islam dengan budaya Hindu-Jawa. Sebagai contoh, di Mataram diselenggarakan perayaan sekaten untuk memperingati hari kelahiran Nabi Muhammad saw,



Sumber : Taufik Abdullah dan A.B Lopian (ed). 2012. *Indonesia Dalam Arus Sejarah. Jilid III*. Jakarta. PT Ichtiar Baru van Hoeve.

Gambar 3.22 Tradisi Sekaten yang masih ada hingga saat ini

dengan membunyikan gamelan Kyai Nagawilaga dan Kyai Guntur Madu. Kemudian juga diadakan upacara grebeg. Grebeg diadakan tiga kali dalam satu tahun, yaitu setiap tanggal 10 Dzullijah (Idul Adha), 1 Syawal (Idul Fitri), dan tanggal 12 Rabiulawal (Maulid Nabi). Bentuk dan kegiatan upacara grebeg adalah mengarak gunung dari keraton ke depan masjid agung. Gunung biasanya dibuat dari berbagai makanan, kue, dan hasil bumi yang dibentuk menyerupai gunung. Upacara grebeg merupakan sedekah sebagai rasa syukur dari raja kepada Tuhan Yang Maha Esa dan juga sebagai pembuktian kesetiaan para bupati dan punggawa kerajaan kepada rajanya.

Untuk memperdalam masalah ini kamu bisa membaca buku J.H. de Graaf & T.H. Pigeud.

Kerajaan Islam Pertama di Jawa: Tinjauan Sejarah Politik Abad XV dan XVI.

Sultan Agung wafat pada 1645. Ia dimakamkan di Bukit Imogiri. Ia digantikan oleh putranya yang bergelar Amangkurat I. Akan tetapi, pribadi raja ini sangat berbeda dengan pribadi Sultan Agung. Amangkurat I adalah seorang raja yang lemah, berpandangan sempit, dan sering bertindak



Sumber : Taufik Abdullah dan A.B Lopian (ed). 2012. *Indonesia Dalam Arus Sejarah. Jilid III. Jakarta. PT Ichtiar Baru van Hoeve.*

Gambar 3.23 Keraton Surakarta

kejam. Mataram mengalami kemunduran apalagi adanya pengaruh VOC yang semakin kuat. Dalam perkembangannya Kerajaan Mataram akhirnya dibagi dua berdasarkan Perjanjian Giyanti (1755). Sebelah barat menjadi Kesultanan Yogyakarta dan sebelah timur menjadi Kasunanan Surakarta.

c. Kesultanan Banten

Kerajaan Banten berawal sekitar tahun 1526, ketika Kerajaan Demak memperluas pengaruhnya ke kawasan pesisir barat Pulau Jawa, dengan menaklukkan beberapa kawasan pelabuhan kemudian menjadikannya sebagai pangkalan militer serta kawasan perdagangan. Maulana Hasanuddin, putera Sunan Gunung Jati berperan dalam penaklukan tersebut. Setelah penaklukan tersebut, Maulana Hasanuddin atau lebih sohor dengan sebutan Fatahillah, mendirikan benteng pertahanan yang dinamakan *Surosowan*, yang kemudian hari menjadi pusat pemerintahan, yakni Kesultanan Banten.

Pada awalnya, kawasan Banten dikenal dengan nama Banten Girang yang merupakan bagian dari Kerajaan Sunda. Kedatangan pasukan kerajaan di bawah pimpinan Maulana Hasanuddin ke kawasan tersebut selain untuk perluasan wilayah juga sekaligus penyebaran dakwah Islam. Kemudian dipicu oleh adanya kerja sama Sunda-Portugis dalam bidang ekonomi dan politik, hal ini dianggap dapat membahayakan kedudukan Kerajaan Demak selepas kekalahan mereka mengusir Portugis dari Malaka tahun 1513. Atas perintah Sultan Trenggono, Fatahillah melakukan penyerangan dan penaklukan Pelabuhan Sunda Kelapa sekitar tahun 1527, yang waktu itu masih merupakan pelabuhan utama dari Kerajaan Sunda.

Selain mulai membangun benteng pertahanan di Banten, Fatahillah juga melanjutkan perluasan kekuasaan ke daerah penghasil lada di Lampung. Ia berperan dalam



Sumber: Bambang Budi Utomo. 2011. *Atlas Sejarah Indonesia Masa Islam*. Jakarta: Kementerian Kebudayaan dan Pariwisata.

Gambar 3.24 Masjid Agung Banten

penyebaran Islam di kawasan tersebut, selain itu ia juga telah melakukan kontak dagang dengan raja **Malangkabu** (Minangkabau, Kerajaan Indrapura), Sultan Munawar Syah dan dianugerahi keris oleh raja tersebut.

Seiring dengan kemunduran Demak terutama setelah meninggalnya Sultan Trenggono, maka Banten melepaskan diri dan menjadi kerajaan yang mandiri. Pada 1570 Fatahillah wafat. Ia meninggalkan dua orang putra laki-laki, yakni Pangeran Yusuf dan Pangeran Arya (Pangeran Jepara). Dinamakan Pangeran Jepara, karena sejak kecil ia sudah diikutkan kepada bibinya (Ratu Kalinyamat) di Jepara. Ia kemudian berkuasa di Jepara menggantikan Ratu Kalinyamat, sedangkan Pangeran Yusuf menggantikan Fatahillah di Banten.

Pangeran Yusuf melanjutkan usaha-usaha perluasan daerah yang sudah dilakukan ayahandanya. Tahun 1579, daerah-daerah yang masih setia pada Pajajaran ditaklukkan. Untuk kepentingan ini Pangeran Yusuf memerintahkan membangun kubu-kubu pertahanan. Tahun 1580, Pangeran Yusuf meninggal dan digantikan oleh putranya, yang bernama Maulana Muhammad. Pada 1596, Maulana Muhammad melancarkan serangan ke Palembang. Pada waktu itu Palembang diperintah oleh Ki Gede ing Suro (1572 - 1627). Ki Gede ing Suro adalah seorang penyiar agama Islam dari Surabaya dan perintis perkembangan pemerintahan kerajaan Islam di Palembang. Kala itu Kerajaan Palembang lebih setia kepada Mataram dan sekaligus merupakan saingan Kerajaan Banten. Itulah sebabnya, Maulana Muhammad melancarkan serangan ke Palembang. Kerajaan Palembang dapat dikepung dan hampir saja dapat ditaklukkan. Akan tetapi, Sultan Maulana Muhammad tiba-tiba terkena tembakan musuh dan meninggal. Oleh karena itu, ia dikenal dengan sebutan Prabu Seda ing Palembang. Serangan tentara Banten terpaksa dihentikan, bahkan akhirnya ditarik mundur kembali ke Banten.

Gugurnya Maulana Muhammad menimbulkan berbagai perselisihan di istana. Putra Maulana Muhammad yang bernama Abumufakir Mahmud Abdul Kadir, masih kanak-kanak. Pemerintahan dipegang oleh sang Mangkubumi. Akan tetapi, Mangkubumi berhasil disingkirkan oleh Pangeran Manggala. Pangeran Manggala berhasil mengendalikan kekuasaan di Banten. Baru setelah Abumufakir dewasa dan Pangeran Manggala meninggal tahun 1624, maka Banten secara penuh diperintah oleh Sultan Abumufakir Mahmud Abdul Kadir.

Pada tahun 1596 orang-orang Belanda datang di pelabuhan Banten untuk yang pertama kali. Terjadilah perkenalan dan pembicaraan dagang yang pertama antara



Sumber : Taufik Abdullah dan A.B Lopian (ed). 2012. *Indonesia Dalam Arus Sejarah. Jilid III. Jakarta. PT Ichtiar Baru van Hoeve.*

Gambar 3.25 Pelabuhan Banten pada abad ke-16 M

orang-orang Belanda dengan para pedagang Banten. Tetapi dalam perkembangannya, orang-orang Belanda bersikap angkuh dan sombong, bahkan mulai menimbulkan kekacauan di Banten. Oleh karena itu, orang-orang Banten menolak dan mengusir orang-orang Belanda. Akhirnya, orang-orang Belanda kembali ke negerinya. Dua tahun kemudian, orang-orang Belanda datang lagi. Mereka menunjukkan sikap yang baik, sehingga dapat berdagang di Banten dan di Jayakarta.

Menginjak abad ke-17 Banten mencapai zaman keemasan. Daerahnya cukup luas. Setelah Sultan Abumufakir meninggal, ia digantikan oleh putranya bernama Abumaali Achmad. Setelah Abumaali Achmad, tampilah sultan yang terkenal, yakni Sultan Abdulfattah atau yang lebih dikenal dengan nama Sultan Ageng Tirtayasa. Ia memerintah pada tahun 1651 - 1682.

Pada masa pemerintahan Sultan Ageng Tirtayasa, Banten terus mengalami kemajuan. Letak Banten yang strategis mempercepat perkembangan dan kemajuan ekonomi Banten. Kehidupan sosial budaya juga mengalami kemajuan. Masyarakat umum hidup dengan rambu-rambu budaya Islam.

Secara politik pemerintahan Banten juga semakin kuat. Perluasan wilayah kekuasaan terus dilakukan bahkan sampai ke daerah yang pernah dikuasai Kerajaan Pajajaran. Namun ada sebagian masyarakat yang menyingkir di pedalaman Banten Selatan karena tidak mau memeluk agama Islam. Mereka tetap mempertahankan agama dan adat istiadat

nenek moyang. Mereka dikenal dengan masyarakat Badui. Mereka hidup mengisolir diri di tanah yang disebut tanah ***Kenekes***. Mereka menyebut dirinya orang-orang ***Kejeroan***.

Dalam bidang kebudayaan, seni bangunan mengalami perkembangan. Beberapa jenis bangunan yang masih tersisa, antara lain, Masjid Agung Banten, bangunan keraton dan gapura-gapura.

Pada masa akhir pemerintahan Sultan Ageng Tirtayasa timbul konflik di dalam istana. Sultan Ageng Tirtayasa yang berusaha menentang VOC, kurang disetujui oleh Sultan Haji sebagai raja muda. Keretakan di dalam istana ini dimanfaatkan VOC dengan politik ***divide et impera***. VOC membantu Sultan Haji untuk mengakhiri kekuasaan Sultan Ageng Tirtayasa. Berakhirnya kekuasaan Sultan Ageng Tirtayasa membuat semakin kuatnya kekuasaan VOC di Banten. Raja-raja yang berkuasa berikutnya, bukanlah raja-raja yang kuat. Hal ini membawa kemunduran Kerajaan Banten.

d. Kesultanan Cirebon

Menurut berita Tome Pires sekitar 1513 diberitakan Cirebon sudah termasuk ke daerah Jawa di bawah kekuasaan Kerajaan Demak. Penguasa di Cirebon ialah Lebe Usa sebagai bawahan Pate Rodim. Cirebon terutama mengeksport beras dan banyak bahan makanan lainnya. Kota ini berpenduduk sekitar 1.000 orang. Menurut Tome Pires Islam sudah hadir di kota Cirebon 40 tahun sebelum kehadiran Tome Pires sendiri.

Perkiraan kehadiran Islam di kota Cirebon menurut sumber lokal ***Tjarita Purwaka Tjaruban Nagari*** karya Pangeran Arya Cerbon pada 1720 M, dikatakan bahwa Syarif Hidayatullah datang ke Cirebon pada 1470 M, dan mengajarkan Islam di Gunung Sembung, bersama-sama Haji Abdullah Iman atau Pangeran Cakrabumi. Syarif Hidayatullah

kawin dengan Pakungwati dan pada 1479 ia menggantikan mertuanya sebagai Penguasa Cirebon, lalu mendirikan keraton yang diberi nama Pakungwati di sebelah timur Keraton Sultan Kasepuhan kini. Syarif Hidayatullah terkenal juga dengan gelaran Susuhunan Jati atau Sunan Gunung Jati, seorang dari walisongo dan juga ia mendapat julukan ***Pandita-Ratu*** sejak berfungsi sebagai wali penyebar Islam di Tatar Sunda dan sebagai kepala pemerintahan. Sejak itu Cirebon menghentikan upeti ke pusat Kerajaan Sunda Pajajaran di Pakuan. Sebenarnya Islam sudah mulai disebarkan meski mungkin masih terbatas daerahnya. Pangeran Cakrabumi alias Haji Abdullah Iman dan juga Syaikh Datuk Kahfi yang telah memelopori pendirian pesantren sebagai tempat mengajar dan penyebaran agama Islam untuk daerah sekitarnya. Pada masa pemerintahan Sunan Gunung Jati Islam makin diintensifkan dengan pendirian Masjid Agung Cipta Rasa di sisi barat alun-alun Keraton Pakungwati. Islam diluaskan ke berbagai daerah, antara lain, ke Kuningan, Talaga, dan Galuh sekitar 1528-1530, dan ke Banten sekitar 1525-1526 bersama putranya Maulana Hasanuddin. Sekitar 1527 ia mendorong menantunya, panglima yang dikirimkan Pangeran Trenggana dari Demak untuk menyerang Kalapa yang masih dikuasai Kerajaan Sunda. Ketika itu Kerajaan Sunda sudah mengadakan hubungan dengan Portugis dari Malaka sejak 1522.

Sunan Gunung Jati wafat pada 1568, ia dimakamkan di Bukit Sembung atau yang dikenal dengan makam Gunung Jati. Penggantinya di Cirebon ialah buyutnya yang kelak dikenal sebagai Panembahan Ratu putra Pangeran Suwarga yang telah meninggal dunia pada 1565. Pada masa pemerintahannya hubungan dengan Mataram masih diteruskan melalui jalur kekeluargaan antara lain dengan pernikahan kakak perempuan Panembahan Ratu yaitu Ratu Ayu Sakluh dengan Sultan Agung Mataram (1613-1645), yang melahirkan Amangkurat I (1614-1677).

Keberadaan Kesultanan Cirebon menjelang akhir abad ke-17 diwarnai dengan perjanjian-perjanjian VOC antara lain perjanjian pada tanggal 7 Januari 1681. Lewat perjanjian tersebut Kesultanan Cirebon mulai dicampuri politik kolonial VOC. Selain itu di bidang ekonomi-perdagangan, VOC mendapatkan hak monopoli seperti pakaian dan opium. Demikian pula ekspor komoditas lada, beras, kayu, gula, dan sebagainya berada di tangan VOC. Sejak 1697, kekuasaan Keraton Kasepuhan dan Kanoman terbagi lagi atas Kacirebonan dan Kaprabonan. Karena itu menurut pendapat Sharon Sidiqqe, Kesultanan Cirebon sejak 1681 sampai 1940 mengalami kemerosotan karena kolonialisme. Meskipun pendapat beberapa ahli agak berbeda namun dapat dikatakan Kesultanan Cirebon merupakan pusat syiar keagamaan dengan penyebarannya berlangsung sebelum 1681. Tasawuf dan tarekat-tarekat keagamaan Islam seperti Kubrawiyah, Qadariyah, Syattariyah, dan kemudian Tijaniyah berkembang di Cirebon. Cirebon sebagai pusat keagamaan banyak menghasilkan naskah-naskah kuno seperti *Babad Cerbon*, *Tarita Puwaka Tjaruban Nagari*, *Pepakem Cerbon*, dan lainnya.

3. Kerajaan-Kerajaan Islam di Kalimantan

Di samping Sumatra dan Jawa, ternyata di Kalimantan juga terdapat beberapa kerajaan-kerajaan yang bercorak Islam. Apakah kamu sudah mengetahui nama kerajaan-kerajaan Islam yang tumbuh di Kalimantan? Di antara kerajaan Islam itu adalah Kesultanan Pasir (1516), Kesultanan Banjar (1526-1905), Kesultanan Kotawaringin, Kerajaan Pagatan (1750), Kesultanan Sambas (1671), Kesultanan Kutai Kartanegara, Kesultanan Berau (1400), Kesultanan Sambaliung (1810), Kesultanan Gunung Tabur (1820), Kesultanan Pontianak (1771), Kesultanan Tidung, dan Kesultanan Bulungan (1731).

a. Kerajaan Pontianak

Kerajaan-kerajaan yang terletak di daerah Kalimantan Barat antara lain Tanjungpura dan Lawe. Kedua kerajaan tersebut pernah diberitakan Tome Pires (1512-1551). Tanjungpura dan Lawe menurut berita musafir Portugis sudah mempunyai kegiatan dalam perdagangan baik dengan Malaka dan Jawa, bahkan kedua daerah yang diperintah oleh Pate atau mungkin adipati kesemuanya tunduk kepada kerajaan di Jawa yang diperintah Pati Unus. Tanjungpura dan Lawe (daerah Sukadana) menghasilkan komoditas seperti emas, berlian, padi, dan banyak bahan makanan. Banyak barang dagangan dari Malaka yang dimasukkan ke daerah itu, demikian pula jenis pakaian dari Bengal dan Keling yang berwarna merah dan hitam dengan harga yang mahal dan yang murah. Pada abad ke-17, kedua kerajaan itu telah berada di bawah pengaruh kekuasaan Kerajaan Mataram terutama dalam upaya perluasan politik dalam menghadapi ekspansi politik VOC.

Demikian pula Kotawaringin yang kini sudah termasuk wilayah Kalimantan Barat pada masa Kerajaan Banjar juga sudah masuk dalam pengaruh Mataram, sekurang-kurangnya sejak abad ke-16. Meskipun kita tidak mengetahui dengan pasti kehadiran Islam di Pontianak, konon ada pemberitaan bahwa sekitar abad ke-18 atau 1720 ada rombongan pendakwah dari Tarim (Hadramaut) yang di antaranya datang ke daerah Kalimantan Barat untuk mengajarkan membaca al-Qur'an, ilmu fikih, dan ilmu hadis. Mereka di antaranya Syarif Idrus bersama anak buahnya pergi ke Mampawah, tetapi kemudian menelusuri sungai ke arah laut memasuki Kapuas Kecil sampailah ke suatu tempat yang menjadi cikal bakal kota Pontianak. Syarif Idrus kemudian diangkat menjadi pimpinan utama masyarakat di tempat itu dengan gelar Syarif Idrus ibn Abdurrahman al-Aydrus yang kemudian memindahkan kota dengan pembuatan benteng atau kubu dari kayu-kayuan



Sumber: Bambang Budi Utomo. 2011. Atlas Sejarah Indonesia Masa Islam. Jakarta: Kementerian Kebudayaan dan Pariwisata.

Gambar 3.26 Masjid Agung Sambas

untuk pertahanan. Sejak itu Syarif Idrus ibn Abdurrahman al-Aydrus dikenal sebagai Raja Kubu. Daerah itu mengalami kemajuan di bidang perdagangan dan keagamaan, sehingga banyak para pedagang yang berdatangan dari berbagai negeri. Pemerintahan Syarif Idrus (lengkapannya: Syarif Idrus al-Aydrus ibn Abdurrahman ibn Ali ibn Hassan ibn Alwi ibn Abdullah ibn Ahmad ibn Husin ibn Abdullah al-Aydrus) memerintah pada 1199-1209 H atau 1779-1789 M.

Cerita lainnya mengatakan bahwa pendakwah dari Tarim (Hadramaut) yang mengajarkan Islam dan datang ke Kalimantan bagian barat terutama ke Sukadana ialah Habib Husin al-Gadri. Ia semula singgah di Aceh dan kemudian ke Jawa sampai di Semarang. Di tempat itulah ia bertemu dengan pedagang Arab bernama Syaikh, karena itulah maka Habib Husin al-Gadri berlayar ke Sukadana. Kesaktiannya menyebabkan ia mendapat banyak simpati dari raja, Sultan Matan dan rakyat. Kemudian Habib Husin al-Gadri pindah dari Matan ke Mempawah untuk meneruskan syiar Islam. Setelah wafat ia diganti oleh salah seorang putranya yang bernama

Pangeran Sayid Abdurrahman Nurul Alam. Ia pergi dengan sejumlah rakyatnya ke tempat yang kemudian dinamakan Pontianak dan di tempat inilah ia mendirikan keraton dan masjid agung. Pemerintahan Syarif Abdurrahman Nur Alam ibn Habib Husin al-Gadri pada 1773-1808, digantikan oleh Syarif Kasim ibn Abdurrahman al-Gadri pada 1808-1828 dan selanjutnya Kesultanan Pontianak di bawah pemerintahan sultan-sultan keluarga Habib Husin al-Gadri.

b. Kerajaan Banjar (Banjarmasin)

Kerajaan Banjar (Banjarmasin) terdapat di daerah Kalimantan Selatan yang muncul sejak kerajaan-kerajaan bercorak Hindu yaitu Negara Dipa, Daha, dan Kahuripan yang berpusat di daerah hulu Sungai Nagara di Amuntai. Kerajaan Nagara Dipa masa pemerintahan Putri Jungjung Buih dan patihnya Lembu Amangkurat, pernah mengadakan hubungan dengan Kerajaan Majapahit. Mengingat pengaruh Majapahit sudah sampai di daerah Sungai Nagara, Batang Tabalung, Barito, dan sebagainya tercatat dalam kitab *Nagarakertagama*. Hubungan tersebut juga dibuktikan dalam cerita *Hikayat Banjar* dan *Kronik Banjarmasin*. Pada waktu menghadapi peperangan dengan Daha, Raden Samudera minta bantuan Kerajaan Demak sehingga mendapat kemenangan. Sejak itulah Raden Samudera menjadi pemeluk agama Islam dengan gelar Sultan Suryanullah. Yang mengajarkan agama Islam kepada Raden Samudera dengan patih-patih serta rakyatnya ialah seorang penghulu Demak. Proses Islamisasi di daerah itu, menurut A.A. Cense, terjadi sekitar 1550 M. Sejak pemerintahan Sultan Suryanullah, Kerajaan Banjar atau Banjarmasin meluaskan kekuasaannya sampai Sambas, Batanglawai Sukadana, Kotawaringin, Sampit, Madawi, dan Sambangan. Sebagai tanda daerah takluk biasanya pada waktu-waktu tertentu mengirimkan upeti kepada Sultan Suryanullah sebagai penguasa Kerajaan Banjar. Setelah Sultan Suryanullah wafat, ia digantikan oleh putra tertuanya dengan gelar Sultan Rahmatullah. Ketika menjabat sebagai raja, ia

masih mengirimkan upeti ke Demak, yang pada waktu itu sudah menjadi Kerajaan Pajang. Setelah Sultan Rahmatullah, yang memerintah Kerajaan Banjarmasin ialah seorang putranya yang bergelar Sultan Hidayatullah. Pengganti Sultan Hidayatullah ialah Sultan Marhum Panambahan atau dikenal dengan gelar Sultan Mustain Billah yang pada masa pemerintahannya berupaya memindahkan ibu kota kerajaan ke Amuntai. Ketika memerintah pada awal abad ke-17 Sultan Mustain Billah ditakuti oleh kerajaan-kerajaan sekitarnya dan ia dapat menghimpun lebih kurang 50.000 prajurit. Demikian kuatnya Kerajaan Banjar sehingga dapat membendung pengaruh politik dari Tuban, Arosbaya, dan Mataram, di samping menguasai daerah-daerah kerajaan di Kalimantan Timur, Tenggara, Tengah, dan Barat.

Pada abad ke-17 di Kerajaan Banjar ada seorang ulama besar yang bernama Muhammad Arsyad ibn Abdullah al-Banjari (1710-1812) lahir di Martapura. Atas biaya kesultanan masa Sultan Tahlil Allah (1700-1745) pergi belajar ke Haramayn selama beberapa tahun. Sekembalinya dari



Sumber : Taufik Abdullah dan A.B Lopian (ed). 2012. Indonesia Dalam Arus Sejarah. Jilid III. Jakarta: PT Ichtiar Baru van Hoeve.

Gambar 3.27 Masjid peninggalan Kesultanan Banjar, Kesultanan Islam di Kalimantan

Haramayn ia mengajarkan fikih atau syariah, dengan kitabnya *Sabîl al-Muhtadîn*. Ia ahli di bidang tasawuf dengan karyanya *Khaz al-Ma'rifah*. Mengenai riwayat, ajaran dan guru-guru serta kitab-kitab hasil karyanya secara panjang lebar telah dibicarakan oleh Azyumardi Azara dalam *Jaringan Ulama Timur Tengah dan Kepulauan Nusantara Abad XVII dan XVIII*. Sejak wafatnya Sultan Adam, pada 1 November 1857, pergantian sultan-sultan mulai dicampuri oleh kepentingan politik Belanda sehingga terjadi pertentangan-pertentangan antara keluarga raja, terlebih setelah dihapuskannya Kerajaan Banjar oleh Belanda. Perlawanan-perlawanan terhadap Belanda itu terus-menerus dilakukan terutama antara tahun 1859-1863, antara lain oleh Pangeran Antasari, Pangeran Demang Leman, Haji Nasrun dan lainnya. Perlawanan terhadap penjajah Belanda itu sebenarnya terus dilakukan sampai tahun-tahun selanjutnya.

Ulasan di atas hanya salah satu dari kerajaan yang ada di Kalimantan. Kamu dapat mencari informasi lebih mendalam tentang kerajaan Islam lainnya yang ada di Kalimantan

4. Kerajaan-Kerajaan Islam di Sulawesi

Di daerah Sulawesi juga tumbuh kerajaan-kerajaan bercorak Islam. Munculnya kerajaan-kerajaan Islam di Sulawesi tidak terlepas dari perdagangan yang berlangsung ketika itu. Berikut ini adalah beberapa kerajaan Islam di Sulawesi di antaranya Gowa-Tallo, Bone, Wajo dan Soppeng, dan Kesultanan Buton. Dari sekian banyak kerajaan-kerajaan itu yang terkenal antara lain Kerajaan Gowa-Tallo

a. Kerajaan Gowa-Tallo

Kerajaan Gowa-Tallo sebelum menjadi kerajaan Islam sering berperang dengan kerajaan lainnya di Sulawesi Selatan, seperti dengan Luwu, Bone, Soppeng, dan Wajo. Kerajaan Luwu yang bersekutu dengan Wajo ditaklukan oleh Kerajaan

Gowa-Tallo. Kemudian Kerajaan Wajo menjadi daerah taklukan Gowa menurut *Hikayat Wajo*. Dalam serangan terhadap Kerajaan Gowa-Tallo, Karaeng Gowa meninggal dan seorang lagi terbunuh sekitar pada 1565. Ketiga Kerajaan Bone, Wajo, dan Soppeng mengadakan persatuan untuk mempertahankan kemerdekaannya yang disebut perjanjian *Tellumpocco*, sekitar 1582. Sejak Kerajaan Gowa resmi sebagai kerajaan bercorak Islam pada 1605, Gowa meluaskan pengaruh politiknya, agar kerajaan-kerajaan lainnya juga memeluk Islam dan tunduk kepada Kerajaan Gowa-Tallo. Kerajaan-kerajaan yang tunduk kepada Kerajaan Gowa-Tallo antara lain Wajo pada 10 Mei 1610, dan Bone pada 23 November 1611.

Di daerah Sulawesi Selatan proses Islamisasi makin mantap dengan adanya para mubalig yang disebut Dato' Tallo (Tiga Dato), yaitu Dato' Ri Bandang (Abdul Makmur atau Khatib Tunggal) Dato' Ri Pattimang (Dato' Sulaemana atau Khatib Sulung), dan Dato' Ri Tiro (Abdul Jawad alias Khatib Bungsu), ketiganya bersaudara dan berasal dari Kolo Tengah, Minangkabau. Para mubalig itulah yang mengislamkan Raja Luwu yaitu Datu' La Patiware' Daeng Parabung dengan gelar Sultan Muhammad pada 15-16 Ramadhan 1013 H (4-5



Sumber :Bambang Budi Utomo. 2011. *Atlas Sejarah Indonesia Masa Islam*. Jakarta: Kementerian Kebudayaan dan Pariwisata.

Gambar 3.28 Masjid Bau-Bau, Sulawesi Tenggara



Sumber :Bambang Budi Utomo. 2011. *Atlas Sejarah Indonesia Masa Islam*. Jakarta: Kementerian Kebudayaan dan Pariwisata.

Gambar 3.29 Makam Sultan Alauddin, Raja Gowa

Februari 1605 M). Kemudian disusul oleh Raja Gowa dan Tallo yaitu Karaeng Matowaya dari Tallo yang bernama I Mallingkang Daeng Manyonri (Karaeng Tallo) mengucapkan syahadat pada Jumat sore, 9 Jumadil Awal 1014 H atau 22 September 1605 M dengan gelar Sultan Abdullah. Selanjutnya Karaeng Gowa I Manga' rangi Daeng Manrabbia mengucapkan syahadat pada Jumat, 19 Rajab 1016 H atau 9 November 1607 M. Perkembangan agama Islam di daerah Sulawesi Selatan mendapat tempat sebaik-baiknya bahkan ajaran sufisme Khalwatiyah dari Syaikh Yusuf al-Makassari juga tersebar di Kerajaan Gowa dan kerajaan lainnya pada pertengahan abad ke-17. Karena banyaknya tantangan dari kaum bangsawan Gowa maka ia meninggalkan Sulawesi Selatan dan pergi ke Banten. Di Banten ia diterima oleh Sultan Ageng Tirtayasa bahkan dijadikan menantu dan diangkat sebagai mufti di Kesultanan.

Dalam sejarah Kerajaan Gowa perlu dicatat tentang sejarah perjuangan Sultan Hasanuddin dalam mempertahankan kedaulatannya terhadap upaya penjajahan

politik dan ekonomi kompeni (VOC) Belanda. Semula VOC tidak menaruh perhatian terhadap Kerajaan Gowa-Tallo yang telah mengalami kemajuan dalam bidang perdagangan. Berita tentang pentingnya Kerajaan Gowa-Tallo didapat setelah kapal Portugis dirampas oleh VOC pada masa Gubernur Jendral J. P. Coen di dekat perairan Malaka. Di dalam kapal tersebut terdapat orang Makassar. Dari orang Makassar itulah ia mendapat berita tentang pentingnya Pelabuhan Somba Opu sebagai pelabuhan transit terutama untuk mendatangkan rempah-rempah dari Maluku. Pada 1634 VOC memblokir Kerajaan Gowa tetapi tidak berhasil. Peristiwa peperangan dari waktu ke waktu terus berjalan dan baru berhenti antara 1637-1638. Sempat tercipta perjanjian damai namun tidak kekal karena pada 1638 terjadi perampokan kapal orang Bugis yang bermuatan kayu cendana, dan muatannya dijual kepada orang Portugis. Perang di Sulawesi Selatan ini berhenti setelah terjadi perjanjian Bongaya pada 1667 yang sangat merugikan pihak Gowa-Tallo.



Sumber : Bambang Budi Utomo. 2011. Atlas Sejarah Indonesia Masa Islam. Jakarta: Kementerian Kebudayaan dan Pariwisata.

Gambar 3.30 Makam Datuk Patimang, salah satu penyebar Islam di Sulawesi Selatan

b. Kerajaan Wajo

Berita tentang tumbuh dan berkembangnya Kerajaan Wajo terdapat pada sumber hikayat lokal. Di hikayat lokal tersebut ada cerita yang menghubungkan tentang pendirian Kampung Wajo yang didirikan oleh tiga orang anak raja dari kampung tetangga Cinnotta'bi yaitu berasal dari keturunan dewa yang mendirikan kampung dan menjadi raja-raja dari ketiga bagian (*limpo*) bangsa Wajo: Bettempola, Talonlenreng, dan Tua. Kepala keluarga dari mereka menjadi raja di seluruh Wajo dengan gelar Batara Wajo. Batara Wajo yang ketiga dipaksa turun tahta karena kelakuannya yang buruk dan dibunuh oleh tiga orang Ranreng. Menarik perhatian kita bahwa sejak itu raja-raja di Wajo tidak lagi turun temurun tetapi melalui pemilihan dari seorang keluarga raja menjadi *arung-matoa* artinya raja yang pertama atau utama.

Selama keempat *arung-matoa* dewan pangreh-praja diperluas dengan tiga *pa'betelompo* (pendukung panji), 30 *arung-ma'bicara* (raja hakim), dan tiga duta, sehingga jumlah anggota dewan berjumlah 40 orang. Mereka itulah yang memutuskan segala perkara. Kerajaan Wajo memperluas daerah kekuasaannya sehingga menjadi Kerajaan Bugis yang besar. Wajo pernah bersekutu dengan Kerajaan Luwu dan bersatu dengan Kerajaan Bone dan Soppeng dalam perjanjian Tellum Pocco pada 1582. Wajo pernah ditaklukan Kerajaan Gowa dalam upaya memperluas Islam dan pernah tunduk pada 1610. Di samping itu diceritakan pula dalam hikayat tersebut bahwa bagaimana Dato' ri Bandang dan Dato' Sulaeman memberikan pelajaran agama Islam terhadap raja-raja Wajo dan rakyatnya dalam masalah kalam dan fikih. Pada waktu itu di Kerajaan Wajo dilantik pejabat-pejabat agama atau syura dan yang menjadi kadi pertama di Wajo ialah konon seorang wali dengan mukjizatnya ketika berziarah ke Mekkah. Diceritakan bahwa di Kerajaan Wajo selama 1612 sampai 1679 diperintah oleh sepuluh orang *arung-matoa*. Persekutuan dengan Gowa pada suatu waktu diperkuat dengan

memberikan bantuan dalam peperangan tetapi berulang kali Gowa juga mencampuri urusan pemerintah Kerajaan Wajo. Kerajaan Wajo sering pula membantu Kerajaan Gowa pada peperangan baru dengan Kerajaan Bone pada 1643, 1660, dan 1667. Kerajaan Wajo sendiri pernah ditaklukkan Kerajaan Bone tetapi karena didesak maka Kerajaan Bone sendiri takluk kepada Kerajaan Gowa-Tallo. Perang besar-besaran antara Kerajaan Gowa-Tallo di bawah Sultan Hasanuddin melawan VOC pimpinan Speelman yang mendapat bantuan dari Aru Palaka dari Bone berakhir dengan perjanjian Bongaya pada 1667. Sejak itu terjadi penyerahan Kerajaan Gowa pada VOC dan disusul pada 1670 Kerajaan Wajo yang diserang tentara Bone dan VOC sehingga jatuhlah ibukota Kerajaan Wajo yaitu Tosora. *Arung-matoa* to Sengeng gugur. *Arung-matoa* penggantinya terpaksa menandatangani perjanjian di Makassar tentang penyerahan Kerajaan Wajo kepada VOC

5. Kerajaan-Kerajaan Islam di Maluku Utara

Kepulauan Maluku menduduki posisi penting dalam perdagangan dunia di kawasan timur Nusantara. Mengingat keberadaan daerah Maluku ini maka tidak mengherankan jika sejak abad ke-15 hingga abad ke-19 kawasan ini menjadi wilayah perebutan antara bangsa Spanyol, Portugis dan Belanda.

Sejak awal diketahui bahwa di daerah ini terdapat dua kerajaan besar bercorak Islam, yakni Ternate dan Tidore. Kedua kerajaan ini terletak di sebelah barat Pulau Halmahera, Maluku Utara. Kedua kerajaan itu pusatnya masing-masing di Pulau Ternate dan Tidore, tetapi wilayah kekuasaannya mencakup sejumlah pulau di Kepulauan Maluku dan Papua.

Tanda-tanda awal kehadiran Islam di daerah Maluku dapat diketahui dari sumber-sumber berupa naskah-naskah kuno dalam bentuk hikayat seperti Hikayat Hitu, Hikayat Bacan, dan hikayat-

hikayat setempat lainnya. Sudah tentu sumber berita asing seperti Cina, Portugis, dan lainnya amat menunjang cerita sejarah daerah Maluku itu.

Kerajaan Ternate



Sumber: Bambang Budi Utomo. 2011. *Atlas Sejarah Indonesia Masa Islam*. Jakarta: Kementerian Kebudayaan dan Pariwisata.

Gambar 3.31 Masjid Sultan Ternate

Pada abad ke-14 dalam kitab *Negarakartagama*, karya Mpu Prapanca tahun 1365 M menyebut Maluku dibedakan dengan Ambon yaitu Ternate. Hal itu juga dapat dihubungkan dengan *Hikayat Ternate* yang antara lain menyebutkan Moeloka (Maluku) artinya Ternate, Tidore, Jailolo, dan Bacan. Pada abad ke-14, masa Kerajaan Majapahit sudah sering terjadi hubungan pelayaran dan perdagangan antara pelabuhan-pelabuhan terutama Tuban dan Gresik dengan daerah Hitu, Ternate, Tidore bahkan Ambon. Pada abad tersebut pelabuhan-pelabuhan yang masih di bawah Majapahit juga sudah didatangi para pedagang Muslim. Untuk memperoleh komoditi berupa rempah-rempah terutama cengkeh dan pala, para pedagang Muslim dari Arab dan Timur Tengah lainnya itu juga sangat mungkin mendatangi daerah Maluku.

Hikayat Ternate menyebutkan bahwa turunan raja-raja Maluku: Ternate, Tidore, Jailolo, dan Bacan, berasal dari Jafar Sadik dari Arab. Dalam tradisi setempat dikatakan bahwa Raja Ternate ke-12 bernama Molomatea (1350-1357) bersahabat dengan orang-orang Muslim Arab yang datang ke Maluku memberikan petunjuk pembuatan kapal. Demikian pula diceritakan bahwa pada masa pemerintahan Raja Marhum di Ternate, datang seorang alim dari Jawa bernama Maulana Husein yang mengajarkan membaca al-Qur'an dan menulis huruf Arab yang indah sehingga menarik raja dan keluarganya serta masyarakatnya. Meskipun demikian, mungkin waktu itu agama Islam belum begitu berkembang. Perkembangannya baru pada masa Raja Cico atau putranya Gopi Baguna dan dengan Zainul Abidin pergi ke Jawa belajar agama, iman Islam, dan tauhid makrifat Islam. Zainul Abidin (1486-1500) yang mendapat ajaran Islam dari Giri dan mungkin dari Prabu Atmaka di Jawa dikenal sebagai Raja Bulawa artinya Raja Cengkeh. Sekembalinya dari Jawa ia membawa mubalig yang bernama Tuhubahalul.

Hubungan perdagangan antara Maluku dengan Jawa oleh Tome Pires (1512-1515) juga sudah diberitakan bahkan ia memberikan gambaran Ternate yang didatangi kapal-kapal dari Gresik milik Pate Cusuf, dan Raja Ternate yang sudah memeluk Islam ialah Sultan Bem Acorala dan hanya Raja Ternate yang menggunakan gelar Sultan, sedangkan yang lainnya masih memakai gelar raja-raja di Tidore, Kolano. Pada waktu itu diceritakan Sultan Ternate sedang berperang dengan mertuanya yang menjadi raja di Tidore namanya Raja Almansor. Ternate, Tidore, Bacan, Makyan, Hitu dan Banda pada masa kehadiran Tome Pires sudah banyak yang beragama Islam. Bila Islam memasuki daerah Maluku, Tome Pires mengatakan "50 tahun" lalu yang berarti antara tahun 1460-1465. Tahun-tahun tersebut menunjukkan persamaan dengan berita Antonio yang mengatakan bahwa Islam di daerah Maluku mulai 80 atau 90 tahun lalu dari kehadirannya

di daerah Maluku (1540-1545) yang lebih kurang terjadi pada 1460-1463. Kerajaan Ternate sejak itu makin mengalami kemajuan baik di bidang ekonomi-perdagangan maupun di bidang politik, lebih-lebih setelah Sultan Khairun putra Sultan Zainal Abidin menaiki tahta sekitar 1535, Kerajaan Ternate berhasil mempersatukan daerah-daerah di Maluku Utara. Tetapi persatuan daerah-daerah dalam Kerajaan Ternate itu mulai pecah karena kedatangan orang-orang Portugis dan juga orang-orang Spanyol ke Tidore dalam upaya monopoli perdagangan terutama rempah-rempah. Di kalangan kedua bangsa itu juga terjadi persaingan monopoli perdagangan Portugis memusatkan perhatiannya kepada Ternate, sedangkan pedagang Spanyol kepada Tidore.

Untuk memperdalam materi ini kamu bisa membaca buku buku "**Indonesia dalam Arus Sejarah**" Jilid III.

Pada 1565 Sultan Khairun dengan rakyatnya mengadakan penyerangan-penyerangan terhadap Portugis. Karena hampir terdesak, pihak Portugis melakukan penipuan dengan dalih untuk mengadakan perundingan tetapi ternyata Sultan Khairun dibunuh pada 1570. Hal tersebut tentu menyebabkan makin marahnya rakyat Ternate. Perlawanan rakyat itu diteruskan di bawah pimpinan putranya, Sultan Baabullah yang pada 28 Desember 1577 berhasil mengusir orang-orang Portugis dari Ternate, menyingkir ke pulau dekat Tahula tidak jauh dari Tidore, tetapi tetap diganggu oleh orang-orang Ternate agar menyingkir dari tempat itu. Sultan Baabullah menyatakan dirinya sebagai penguasa seluruh Maluku bahkan mendapat pengakuan kekuasaannya sampai ke berbagai daerah Mindanao, Menado, Sangihe, dan daerah-daerah Nusa Tenggara. Sultan Baabullah mendapat julukan sebagai "Penguasa 72 Kepulauan" dan menganggap sebagai kerajaan seluruh wilayah dan sangat berkuasa. Sultan

Baabullah wafat pada 1583. Selain Kerajaan Ternate, kamu dapat mencari sumber lain tentang Kerajaan Tidore, Bacan, Jailolo dan juga proses Islamisasi di Ambon.

6. Kerajaan-Kerajaan Islam di Papua

Sumber-sumber sejarah menunjukkan bahwa penyebaran Islam di Papua sudah berlangsung sejak lama. Bahkan, berdasarkan bukti sejarah terdapat sejumlah kerajaan-kerajaan Islam di Papua, yakni: (1) Kerajaan Waigeo (2) Kerajaan Misool (3) Kerajaan Salawati (4) Kerajaan Sailolof (5) Kerajaan Fatagar (6) Kerajaan Rumbati (terdiri dari Kerajaan Atiati, Sekar, Patipi, Arguni, dan Wertuar) (7) Kerajaan Kowiai (Namatota) (8). Kerajaan Aiduma (9) Kerajaan Kaimana.

Berdasarkan sumber tradisi lisan dari keturunan raja-raja di Raja Ampat-Sorong, Fakfak, Kaimana dan Teluk Bintuni-Manokwari, Islam sudah lebih awal datang ke daerah ini. Ada beberapa pendapat mengenai kedatangan Islam di Papua. **Pertama**, Islam datang di Papua tahun 1360 yang disebarkan oleh mubaligh asal Aceh, Abdul Ghafar. Pendapat ini juga berasal dari sumber lisan yang disampaikan oleh putra bungsu Raja Rumbati ke-16 (Muhamad Sidik Bauw) dan Raja Rumbati ke-17 (H. Ismail Samali Bauw). Abdul Ghafar berdakwah selama 14 tahun (1360-1374) di Rumbati dan sekitarnya. Ia kemudian wafat dan dimakamkan di belakang masjid Kampung Rumbati tahun 1374.

Kedua, pendapat yang menjelaskan bahwa agama Islam pertama kali mulai diperkenalkan di tanah Papua, tepatnya di jazirah Onin (Patimunin-Fakfak) oleh seorang sufi bernama Syarif Muaz al-Qathan dengan gelar Syekh Jubah Biru dari negeri Arab. Pengislaman ini diperkirakan terjadi pada pertengahan abad ke-16, dengan bukti adanya Masjid Tunasgain yang berumur sekitar 400 tahun atau di bangun sekitar tahun 1587.

Ketiga, pendapat yang mengatakan bahwa Islamisasi di Papua, khususnya di Fakfak dikembangkan oleh pedagang-pedagang Bugis melalui Banda dan Seram Timur oleh seorang pedagang dari Arab bernama Haweten Attamimi yang telah lama menetap di Ambon. Proses pengislamannya dilakukan dengan cara khitanan. Di bawah ancaman penduduk setempat jika orang yang disunat mati, kedua mubaligh akan dibunuh, namun akhirnya mereka berhasil dalam khitanan tersebut kemudian penduduk setempat berduyun-duyun masuk agama Islam.

Keempat, pendapat yang mengatakan Islam di Papua berasal dari Bacan. Pada masa pemerintahan Sultan Mohammad al-Bakir, Kesultanan Bacan mencanangkan syiar Islam ke seluruh penjuru negeri, seperti Sulawesi, Filipina, Kalimantan, Nusa Tenggara, Jawa dan Papua. Menurut Thomas Arnold, Raja Bacan yang pertama kali masuk Islam adalah Zainal Abidin yang memerintah tahun 1521. Pada masa ini Bacan telah menguasai suku-suku di Papua serta pulau-pulau di sebelah barat lautnya, seperti Waigeo, Misool, Waigama, dan Salawati. Sultan Bacan kemudian meluaskan kekuasaannya hingga ke Semenanjung Onin Fakfak, di barat laut Papua tahun 1606. Melalui pengaruhnya dan para pedagang muslim, para pemuka masyarakat di pulau-pulau kecil itu lalu memeluk agama Islam. Meskipun pesisir menganut agama Islam, sebagian besar penduduk asli di pedalaman masih tetap menganut animisme.

Kelima, pendapat yang mengatakan bahwa Islam di Papua berasal dari Maluku Utara (Ternate-Tidore). Sumber sejarah Kesultanan Tidore menyebutkan bahwa pada tahun 1443 Sultan Ibnu Mansur (Sultan Tidore X atau Sultan Papua I) memimpin ekspedisi ke daratan tanah besar (Papua). Setelah tiba di wilayah Pulau Misool dan Raja Ampat, kemudian Sultan Ibnu Mansur mengangkat Kaicil Patrawar putera Sultan Bacan dengan gelar Komalo Gurabesi (Kapita Gurabesi). Kapita Gurabesi kemudian dikawinkan dengan putri Sultan Ibnu Mansur bernama Boki Tayyibah. Kemudian berdiri empat kerajaan di Kepulauan Raja Ampat tersebut, yakni Kerajaan Salawati, Kerajaan Misool atau Kerajaan Sailolof, Kerajaan Batanta, dan Kerajaan Waigeo.

Berdasarkan penjelasan di atas dapat disimpulkan bahwa proses Islamisasi tanah Papua, terutama di daerah pesisir barat pada pertengahan abad ke-15, dipengaruhi oleh kerajaan-kerajaan Islam di Maluku (Bacan, Ternate dan Tidore). Hal ini didukung oleh faktor letaknya yang strategis, yang merupakan jalur perdagangan rempah-rempah (*spices road*) di dunia.

Penelitian tentang Islamisasi di Papua sampai saat ini belum begitu banyak, mungkin kamu bisa melakukan penelitian sendiri dengan membaca berbagai bacaan yang ada di perpustakaan sekolah, atau melacak sumber informasi di internet atau website.

7. Kerajaan-Kerajaan Islam di Nusa Tenggara

Kehadiran Islam di daerah Nusa Tenggara antara lain ke Lombok diperkirakan terjadi sejak abad ke-16 yang diperkenalkan Sunan Perapen, putra Sunan Giri. Islam masuk ke Sumbawa kemungkinan datang lewat Sulawesi, melalui dakwah para mubalig dari Makassar antara 1540-1550. Kemudian berkembang pula kerajaan Islam salah satunya adalah Kerajaan Selaparang di Lombok.

a. Kerajaan Lombok dan Sumbawa

Selaparang merupakan pusat kerajaan Islam di Lombok di bawah pemerintahan Prabu Rangkesari. Pada masa itulah Selaparang mengalami zaman keemasan dan memegang hegemoni di seluruh Lombok. Dari Lombok, Islam disebarkan ke Pejanggik, Parwa, Sokong, Bayan, dan tempat-tempat lainnya. Konon Sunan Perapen meneruskan dakwahnya dari Lombok menuju Sumbawa. Hubungan dengan beberapa negeri dikembangkan terutama dengan Demak.

Kerajaan-kerajaan di Sumbawa Barat dapat dimasukkan kepada kekuasaan Kerajaan Gowa pada 1618. Bima ditaklukkan pada 1633 dan kemudian Selaparang pada 1640. Pada abad ke-17 seluruh Kerajaan Islam Lombok berada di bawah pengaruh

kekuasaan Kerajaan Gowa. Hubungan antara Kerajaan Gowa dan Lombok dipererat dengan cara perkawinan seperti Pemban Selaparang, Pemban Pejanggik, dan Pemban Parwa. Kerajaan-kerajaan di Nusa Tenggara mengalami tekanan dari VOC setelah terjadinya perjanjian Bongaya pada 18 November 1667. Oleh karena itu pusat Kerajaan Lombok dipindahkan ke Sumbawa pada 1673 dengan tujuan untuk dapat mempertahankan kedaulatan kerajaan-kerajaan Islam di pulau tersebut dengan dukungan pengaruh kekuasaan Gowa. Sumbawa dipandang lebih strategis daripada pusat pemerintahan di Selaparang mengingat ancaman dan serangan dari VOC terus-menerus terjadi.

b. Kerajaan Bima

Bima merupakan pusat pemerintahan atau kerajaan Islam yang menonjol di Nusa Tenggara dengan nama rajanya yang pertama masuk Islam ialah Ruma Ta Ma Bata Wada yang bergelar Sultan Bima I atau Sultan Abdul Kahir. Sejak itu pula terjalin hubungan erat antara Kerajaan Bima dengan Kerajaan Gowa, lebih-lebih sejak perjuangan Sultan Hasanuddin kandas akibat perjanjian Bongaya. Setelah Kerajaan Bima terus-menerus melakukan perlawanan terhadap masuknya politik dan monopoli perdagangan VOC akhirnya juga tunduk di bawah kekuasaannya. Ketika VOC mau memperbaharui perjanjiannya dengan Bima pada 1668 ditolak oleh Raja Bima, Tureli Nggampo; ketika Tambora merampas kapal VOC pada 1675 maka Raja Tambora, Kalongkong dan para pembesarnya diharuskan menyerahkan keris-keris pusakanya kepada Holsteijn. Pada 1691, ketika permaisuri Kerajaan Dompu terbunuh, Raja Kerajaan Bima ditangkap dan diasingkan ke Makassar sampai meninggal dunia di dalam penjara. Di antara kerajaan-kerajaan di Lombok, Sumbawa, Bima, dan kerajaan-kerajaan lainnya sepanjang abad ke-18 masih menunjukkan pemberontakan dan peperangan, karena pihak VOC senantiasa memaksakan kehendaknya dan mencampuri pemerintahan kerajaan-kerajaan, bahkan menangkap dan mengasingkan raja-raja yang melawan.

Sebenarnya jika kita membicarakan sejarah Kerajaan Bima abad ke-19 dapat diperkaya oleh gambaran rinci dalam Syair Kerajaan Bima yang menurut telaah filologi Cambert Loir diperkirakan sangat mungkin syair tersebut dikarang sebelum 1833 M, sebelum Raja Bicara Abdul Nabi meletakkan jabatannya dan diganti oleh putranya. Pendek kata syair itu dikarang oleh Khatib Lukman barangkali pada 1830 M. Syair itu ditulis dalam huruf Jawi dengan bahasa Melayu. Dalam syair itu diceritakan empat peristiwa yang terjadi di Bima pada pertengahan abad ke-19, yaitu, letusan Gunung Tambora, wafat dan pemakaman Sultan Abdul Hamid pada Mei 1819, serangan bajak laut, penobatan Sultan Ismail pada 26 November 1819, Sultan Abdul Hamid dan Wazir Abdul Nabi, pelayaran Sultan Abdul Hamid ke Makassar pada 1792, kontrak Bima pada 26 Mei 1792, pelantikan Raja Bicara Abdul Nabi, serta kedatangan Sultan Ismail, Reinwardt, dan H. Zollinger yang mengunjungi Sumbawa dan menemui Sultan.

Uji Kompetensi

1. Jelaskan latar belakang berdirinya Kerajaan Demak!
2. Bagaimana proses berdirinya Kerajaan Mataram?
3. Gambarkan skema struktur birokrasi pemerintahan Kerajaan Mataram!
4. Diskusikan dan buat tulisan ringkas tentang kejatuhan kerajaan Banten ke tangan VOC (3-6 halaman)!
5. Tuliskan biografi singkat Sultan Ageng Tirtayasa!
6. Jelaskan apa makna dan pelajaran yang kita peroleh tentang Perjanjian Bongaya di Sulawesi!
7. Dari nama-nama kerajaan di Sulawesi di atas, kamu pilih satu dan berikan penjelasan secara singkat tentang kerajaan tersebut, misalnya kapan berdiri, siapa rajanya, pernahkah berperang melawan Belanda dan sebagainya!
8. Jelaskan proses Islamisasi di Maluku!
9. Ceritakan secara singkat tentang Sultan Baabullah!
10. Ceritakan hubungan antara kerajaan Ternate dan Tidore dengan tokoh-tokoh ulama dari Gresik!
11. Buatlah peta dunia (kamu dapat memfotokopi pada atlas) kemudian gambarkan pelabuhan-pelabuhan yang pada masa Islam digunakan sebagai bandar-bandar perdagangan dan berperan dalam penyebaran Islam sampai di Indonesia!
12. Rumuskan nilai-nilai karakter yang dapat diperoleh setelah belajar perkembangan kerajaan-kerajaan Islam di Indonesia! Nilai apa saja yang sekiranya dapat kamu amalkan?

D. Jaringan Keilmuan di Nusantara

■ **Memahami teks**

Pada bagian ini kamu akan memahami hubungan antara istana sebagai pusat kekuasaan dan pendidikan. Perkembangan lembaga pendidikan dan pengajaran di masjid-masjid kesultanan sangat ditentukan oleh dukungan penguasa. Sultan bukan saja mendanai kegiatan-kegiatan masjid, tetapi juga mendatangkan para ulama, baik dari mancanegara, terutama Timur Tengah, maupun dari kalangan ulama pribumi sendiri. Para ulama yang kemudian juga difungsikan sebagai pejabat-pejabat negara, bukan saja memberikan pengajaran agama Islam di masjid-masjid negara, tetapi juga di istana sultan. Para sultan dan pejabat tinggi rupanya juga menimba ilmu dari para ulama. Seperti halnya yang terjadi di Kerajaan Islam Samudera Pasai dan Kerajaan Malaka.

Ketika Kerajaan Samudera Pasai mengalami kemunduran dalam bidang politik, tradisi keilmuannya tetap berlanjut. Samudera Pasai terus berfungsi sebagai pusat studi Islam di Nusantara. Namun, ketika Kerajaan Malaka telah masuk Islam, pusat studi keislaman tidak lagi hanya dipegang oleh Samudera Pasai. Malaka kemudian juga berkembang sebagai pusat studi Islam di Asia Tenggara, bahkan mungkin dapat dikatakan berhasil menyainginya. Kemajuan ekonomi Kerajaan Malaka telah mengundang banyak ulama dari mancanegara untuk berpartisipasi dengan lebih intensif dalam proses pendidikan dan pembelajaran agama Islam.

Kerajaan Malaka dengan giat melaksanakan pengajian dan pendidikan Islam. Hal itu terbukti dengan berhasilnya kerajaan ini dalam waktu singkat melakukan perubahan sikap dan konsepsi masyarakat terhadap agama, kebudayaan dan ilmu pengetahuan. Proses pendidikan sebagian berlangsung di kerajaan. Perpustakaan sudah tersedia di istana dan difungsikan sebagai pusat penyalinan kitab-kitab dan penerjemahannya dari bahasa Arab ke bahasa Melayu.

Karena perhatian kerajaan yang tinggi terhadap pendidikan Islam, banyak ulama dari mancanegara yang datang ke Malaka, seperti dari Afghanistan, Malabar, Hindustan, dan terutama dari Arab. Banyaknya para ulama besar dari berbagai negara yang mengajar di Malaka telah menarik para penuntut ilmu dari berbagai kerajaan Islam di Asia Tenggara untuk datang. Dari Jawa misalnya, Sunan Bonang dan Sunan Giri pernah menuntut ilmu ke Malaka dan setelah menyelesaikan pendidikannya mereka kembali ke Jawa dan mendirikan lembaga pendidikan Islam di tempat masing-masing.

Hubungan antar kerajaan Islam, misalnya Samudera Pasai, Malaka, dan Aceh Darussalam, sangat bermakna dalam bidang budaya dan keagamaan. Ketiganya tersohor dengan sebutan Serambi Mekkah dan menjadi pusat pendidikan dan pengajaran agama Islam di Indonesia. Untuk mengintensifkan proses Islamisasi, para ulama telah mengarang, menyadur, dan menerjemahkan karya-karya keilmuan Islam. Sultan Iskandar Muda adalah raja yang sangat memperhatikan pengembangan pendidikan dan pengajaran agama Islam. Ia mendirikan Masjid Raya Baiturrahman, dan memanggil Hamzah al Fanzuri dan Syamsuddin as Sumatrani sebagai penasihat. Syekh Yusuf al Makassar ulama dari Kesultanan Goa di Sulawesi Selatan pernah menuntut ilmu di Aceh Darussalam sebelum melanjutkan ke Mekkah. Melalui pengajaran Abdur Rauf as Singkili telah muncul ulama Minangkabau Syekh Burhanuddin Ulakan yang terkenal sebagai pelopor pendidikan Islam di Minangkabau dan Syekh Abdul Muhyi al Garuti yang berjasa menyebarkan pendidikan Islam di Jawa Barat. Karya-karya sastra dan keagamaan dengan segera berkembang di kerajaan-kerajaan Islam. Kerajaan-kerajaan Islam itu telah merintis terwujudnya idiom kultural yang sama, yaitu Islam. Hal itu menjadi pendorong terjadinya interaksi budaya yang makin erat.

Di Banten, fungsi istana sebagai lembaga pendidikan juga sangat mencolok. Pada abad ke-17, Banten sudah menjadi pusat ilmu pengetahuan Islam di pulau Jawa. Para ulama dari berbagai negara menjadikan Banten sebagai tempat untuk belajar. Martin van

Bruinessen menyatakan, “Pendidikan agama cukup menonjol ketika Belanda datang untuk pertama kalinya pada 1596 dan menyaksikan bahwa orang-orang Banten memiliki guru-guru yang berasal dari Mekkah”.

Di Palembang, istana (keraton) juga difungsikan sebagai pusat sastra dan ilmu agama. Banyak Sultan Palembang yang mendorong perkembangan intelektual keagamaan, seperti Sultan Ahmad Najamuddin I (1757-1774) dan Sultan Muhammad Baha’uddin (1774-1804). Pada masa pemerintahan mereka, telah muncul banyak ilmuwan asal Palembang yang produktif melahirkan karya-karya ilmiah keagamaan: ilmu tauhid, ilmu kalam, tasawuf, tarekat, tarikh, dan al-Qur’an. Perhatian sultan terhadap perkembangan ilmu pengetahuan Islam tercermin pada keberadaan perpustakaan keraton yang memiliki koleksi cukup lengkap dan rapi.

Berkembangnya pendidikan dan pengajaran Islam, telah berhasil menyatukan wilayah Nusantara yang sangat luas. Dua hal yang mempercepat proses itu yaitu penggunaan aksara Arab dan bahasa Melayu sebagai bahasa pemersatu (*lingua franca*). Semua ilmu yang diberikan di lembaga pendidikan Islam di Nusantara ditulis dalam aksara Arab, baik dalam bahasa Arab maupun dalam bahasa Melayu atau Jawa. Aksara Arab itu disebut dengan banyak sebutan, seperti huruf Jawi (di Melayu) dan huruf pegon (di Jawa). Luasnya penguasaan aksara Arab ke Nusantara telah membuat para pengunjung asal Eropa ke Asia Tenggara terpukau oleh tingginya tingkat kemampuan baca tulis yang mereka jumpai.

Pada 1579, orang Spanyol merampas sebuah kapal kecil dari Brunei. Orang Spanyol itu menguji apakah orang-orang Melayu yang menyatakan diri sebagai budak-budak sultan itu dapat menulis. Dua dari tujuh orang itu dapat (menulis), dan semuanya mampu membaca surat kabar berbahasa Melayu sendiri-sendiri.

Berkembangnya pendidikan Islam di istana-istana raja seolah menjadi pendorong munculnya pendidikan dan pengajaran di masyarakat. Setelah terbentuknya berbagai ulama hasil didikan dari istana-istana, maka murid-muridnya melakukan pendidikan ke tingkatan yang lebih luas, dengan dilangsungkannya pendidikan di rumah-rumah ulama untuk masyarakat umum, khususnya sebagai tempat pendidikan dasar, layaknya kuttâb di wilayah Arab. Sebagaimana kuttâb (lembaga pendidikan dasar di Arab sejak masa Rasulullah) yang biasa mengambil tempat di rumah-rumah ulama, di Nusantara pendidikan dasar berlangsung di rumah-rumah guru. Pelajaran yang diberikan terutama membaca al-Qur'an, menghafal ayat-ayat pendek, dan belajar bacaan salat lima waktu. Dan ini diperkirakan sama tuanya dengan kehadiran Islam di wilayah ini.

Di Nusantara, masjid-masjid yang berada di pemukiman penduduk yang dikelola secara swadaya oleh masyarakat menjalankan fungsi pendidikan dan pengajaran untuk masyarakat umum. Di sinilah terjadi demokratisasi pendidikan dalam sejarah Islam. Demikianlah yang terjadi di wilayah-wilayah Islam di Nusantara, seperti Malaka dan kemudian Johor, Aceh Darussalam, Minangkabau, Palembang, Demak, Cirebon, Banten, Pajang, Mataram, Gowa-Tallo, Bone, Ternate, Tidore, Banjar, Papua dan lain sebagainya. Bahkan mungkin karena memiliki tingkat otonomi dan kebebasan tertentu, di masjid proses pendidikan dan pengajaran mengalami perkembangan. Tidak jarang di antaranya berkembang menjadi sebuah lembaga pendidikan yang cukup kompleks, seperti meunasah di Aceh, surau di Minangkabau, langgar di Kalimantan dan pesantren di Jawa.

Untuk memperdalam tentang jaringan keilmuan ini kamu dapat membaca buku Taufik Abdullah dan Adrian B. Lopian, ***Indonesia dalam Arus Sejarah, jilid III*** dan Sartono Kartodirdjo. ***Pengantar Sejarah Indonesia Baru 1500-1900 dari Emporium sampai Empirium.***

Uji Kompetensi

Coba kamu tulis satu artikel pendek (3-5 halaman) yang membahas jaringan keilmuan Islam di Nusantara, kemudian diskusi secara kelompok. Bahan dapat diperoleh melalui internet dan perpustakaan sekolah. Tetapi ingat sumber dari internet maksimal 20% dari sumber teks yang diperoleh dari wawancara atau perpustakaan.

E. Akulturasi dan Perkembangan Budaya Islam

■ Mengamati lingkungan



Sumber: Bambang Budi Utomo. 2011. *Atlas Sejarah Indonesia Masa Islam*. Jakarta: Kementerian Kebudayaan dan Pariwisata.

Gambar 3.32 Menara Masjid Kudus

Coba kamu perhatikan gambar menara Masjid Kudus. Bentuknya unik seperti candi langgam Jawa Timur. Di bagian atas ada beduk yang dibunyikan seiring datangnya waktu salat. Itulah bentuk nyata akulturasi dalam kebudayaan di Indonesia. Di Nusantara banyak terdapat bangunan yang akulturatif dan budaya non fisik yang merupakan perpaduan antara budaya Islam dengan budaya lain. Untuk lebih menghayati perkembangan hasil budaya ini, kamu dapat mengkaji uraian berikut

■ Memahami Teks

Berkembangnya kebudayaan Islam di Kepulauan Indonesia telah menambah khasanah budaya nasional Indonesia, serta ikut memberikan dan menentukan corak kebudayaan bangsa Indonesia. Akan tetapi karena kebudayaan yang berkembang di Indonesia sudah begitu kuat di lingkungan masyarakat maka berkembangnya kebudayaan Islam tidak menggantikan atau memusnahkan kebudayaan yang sudah ada. Dengan demikian terjadi akulturasi antara kebudayaan Islam dengan kebudayaan yang sudah ada.

Hasil proses akulturasi antara kebudayaan pral-Islam dengan ketika Islam masuk tidak hanya berbentuk fisik kebendaan seperti seni bangunan, seni ukir atau pahat, dan karya sastra tetapi juga menyangkut pola hidup dan kebudayaan non fisik lainnya. Beberapa contoh bentuk akulturasi akan ditunjukkan pada paparan berikut.

1. Seni Bangunan

Seni dan arsitektur bangunan Islam di Indonesia sangat unik, menarik dan akulturatif. Seni bangunan yang menonjol di zaman perkembangan Islam ini terutama masjid, menara serta makam.

a. Masjid dan Menara

Dalam seni bangunan di zaman perkembangan Islam, nampak ada perpaduan antara unsur Islam dengan kebudayaan pral-Islam yang telah ada. Seni bangunan Islam yang menonjol

adalah masjid. Fungsi utama dari masjid, adalah tempat beribadah bagi orang Islam. Masjid atau mesjid dalam bahasa Arab mungkin berasal dari bahasa Aramik atau bentuk bebas dari perkataan *sajada* yang artinya merebahkan diri untuk bersujud. Dalam bahasa Ethiopia terdapat perkataan *mesgad* yang dapat diartikan dengan kuil atau gereja. Di antara dua pengertian tersebut yang mungkin primer ialah tempat orang merebahkan diri untuk bersujud ketika salat atau sembahyang.

Pengertian tersebut dapat dikaitkan dengan salah satu hadis sahih al-Bukhârî yang menyatakan bahwa “Bumi ini dijadikan bagiku untuk masjid (tempat salat) dan alat pensucian (buat tayamum) dan di tempat mana saja seseorang dari umatku mendapat waktu salat, maka salatlah di situ.” Jika pengertian tersebut dapat dibenarkan dapat pula diambil asumsi bahwa ternyata agama Islam telah memberikan pengertian perkataan masjid atau mesjid itu bersifat universal.

Dengan sifat universal itu, orang-orang Muslim diberikan keleluasaan untuk melakukan ibadah salat di tempat manapun asalkan bersih. Karena itu tidak mengherankan apabila ada orang Muslim yang melakukan salat di atas batu di sebuah sungai, di atas batu di tengah sawah atau ladang, di tepi jalan, di lapangan rumput, di atas gubug penjaga sawah atau ranggon (Jawa, Sunda), di atas bangunan gedung dan sebagainya. Meskipun pengertian hadist tersebut memberikan keleluasaan bagi setiap Muslim untuk salat, namun dirasakan perlunya mendirikan bangunan khusus yang disebut masjid sebagai tempat peribadatan umat Islam. Masjid sebenarnya mempunyai fungsi yang luas yaitu sebagai pusat untuk menyelenggarakan keagamaan Islam, pusat untuk mempraktikkan ajaran-ajaran persamaan hak dan persahabatan di kalangan umat Islam. Demikian pula masjid dapat dianggap sebagai pusat kebudayaan bagi orang-orang Muslim.

Di Indonesia sebutan masjid serta bangunan tempat peribadatan lainnya ada bermacam-macam sesuai dan tergantung kepada masyarakat dan bahasa setempat. Sebutan masjid, dalam bahasa Jawa lazim disebut mesjid, dalam bahasa Sunda disebut masigit, dalam bahasa Aceh disebut meuseugit, dalam bahasa Makassar dan Bugis disebut masigi.

Bangunan masjid-masjid kuno di Indonesia memiliki ciri-ciri sebagai berikut:

1) Atapnya berupa atap tumpang, yaitu atap yang bersusun, semakin ke atas semakin kecil dan tingkat yang paling atas berbentuk limas. Jumlah tumpang biasanya selalu gasal/ ganjil, ada yang tiga, ada juga yang lima. Ada pula yang tumpangnya dua, tetapi yang ini dinamakan tumpang satu, jadi angka gasal juga. Atap yang demikian disebut meru. Atap masjid biasanya masih diberi lagi sebuah kemuncak/ puncak yang dinamakan mustaka.

2) Tidak ada menara yang berfungsi sebagai tempat mengumandangkan adzan. Berbeda dengan masjid-masjid di luar Indonesia yang umumnya terdapat menara. Pada masjid-masjid kuno di Indonesia untuk menandai datangnya waktu salat dilakukan dengan memukul beduk atau kentongan. Yang istimewa dari Masjid Kudus dan Masjid Banten adalah menaranya yang bentuknya begitu unik. Bentuk menara Masjid Kudus merupakan sebuah candi langgam Jawa Timur yang telah diubah dan disesuaikan penggunaannya dengan diberi atap tumpang. Pada Masjid Banten, menara tambahannya dibuat menyerupai mercusuar.

3) Masjid umumnya didirikan di ibu kota atau dekat istana kerajaan. Ada juga masjid-masjid yang dipandang keramat yang dibangun di atas bukit atau dekat makam. Masjid-masjid di zaman Wali Sanga umumnya berdekatan dengan makam.

b. Makam



Sumber: Bambang Budi Utomo. 2011. *Atlas Sejarah Indonesia Masa Islam*. Jakarta: Kementerian Kebudayaan dan Pariwisata.

Gambar 3.33 Kompleks makam raja-raja Kesultanan Palembang Kawah Tengkreup

Makam-makam yang lokasinya di dataran dekat masjid agung, bekas kota pusat kesultanan antara lain makam sultan-sultan Demak di samping Masjid Agung Demak, makam raja-raja Mataram-Islam Kota Gede (D.I. Yogyakarta), makam sultan-sultan Palembang, makam sultan-sultan di daerah Nanggroe Aceh, yaitu kompleks makam di Samudera Pasai, makam sultan-sultan Aceh di Kandang XII, Gunongan dan di tempat lainnya di Nanggroe Aceh, makam sultan-sultan Siak Indrapura (Riau), makam sultan-sultan Palembang, makam sultan-sultan Banjar di Kuin (Banjarmasin), makam sultan-sultan di Martapura (Kalimantan Selatan), makam sultan-sultan Kutai (Kalimantan Timur), makam Sultan Ternate di Ternate, makam sultan-sultan Goa di Tamalate, dan kompleks makam raja-raja di Jenepono dan kompleks makam di Watan Lamuru (Sulawesi Selatan), makam-makam di berbagai daerah lainnya di Sulawesi Selatan, serta kompleks makam Selaparang di Nusa Tenggara.

Di beberapa tempat terdapat makam-makam yang meski tokoh yang dikubur termasuk wali atau syaikh namun, penempatannya berada di daerah dataran tinggi. Makam tokoh tersebut antara lain, makam Sunan Bonang di Tuban, makam Sunan Derajat (Lamongan), makam Sunan Kalijaga di Kadilangu (Demak), makam Sunan Kudus di Kudus, makam Maulana Malik Ibrahim dan makam Leran di Gresik (Jawa Timur), makam Datuk Ri Bkalianng di Takalar (Sulawesi Selatan), makam Syaikh Burhanuddin (Pariaman), makam Syaikh Kuala atau Nuruddin ar-Raniri (Aceh) dan masih banyak para dai lainnya di tanah air yang dimakamkan di dataran.

Makam-makam yang terletak di tempat-tempat tinggi atau di atas bukit-bukit sebagaimana telah dikatakan di atas, masih menunjukkan kesinambungan tradisi yang mengandung unsur kepercayaan pada ruh-ruh nenek moyang yang sebenarnya sudah dikenal dalam pengejawantahan pendirian punden-punden berundak Megalitik. Tradisi tersebut dilanjutkan pada masa kebudayaan Indonesia Hindu-Buddha yang diwujudkan dalam bentuk bangunan-bangunan yang disebut candi. Antara lain Candi Dieng yang berketinggian 2.000 meter di atas permukaan laut, Candi Gedongsanga, Candi Borobudur. Percandian Prambanan, Candi Ceto dan Candi Suku di daerah Surakarta, Percandian Gunung Penanggungan dan lainnya. Menarik perhatian kita bahwa makam Sultan Iskandar Tsani dimakamkan di Aceh dalam sebuah bangunan berbentuk gunung yang dikenal pula unsur meru.

Setelah kebudayaan Indonesia Hindu-Buddha mengalami keruntuhan dan tidak lagi ada pendirian bangunan percandian, unsur seni bangunan keagamaan masih diteruskan pada masa tumbuh dan berkembangnya Islam di Indonesia melalui proses akulturasi. Makam-makam yang lokasinya di atas bukit, makam yang paling atas adalah yang dianggap paling dihormati misalnya Sunan Gunung Jati atau Syarif Hidayatullah di Gunung Sembung, di bagian teratas kompleks pemakaman Imogiri ialah

makam Sultan Agung Hanyokrokusumo. Kompleks makam yang mengambil tempat datar misalnya di Kota Gede, orang yang paling dihormati ditempatkan di bagian tengah. Makam walisongo dan sultan-sultan pada umumnya ditempatkan dalam bangunan yang disebut cungkup yang masih bergaya kuno dan juga dalam bangunan yang sudah diperbaharui. Cungkup-cungkup yang termasuk kuno antara lain cungkup makam Sunan Giri, Sunan Derajat, dan Sunan Gunung Jati. Demikian juga cungkup makam sultan-sultan yang dapat dikatakan masih menunjukkan kekunoannya walaupun sudah mengalami perbaikan contohnya cungkup makam sultan-sultan Demak, Banten, dan Ratu Kalinyamat (Jepara).

Di samping bangunan makam, terdapat tradisi pemakaman yang sebenarnya bukan berasal dari ajaran Islam. Misalnya, jenazah dimasukkan ke dalam peti. Pada zaman kuno ada peti batu, kubur batu dan lainnya. Sering pula di atas kubur diletakkan bunga-bunga. Pada hari ke-3, ke-7, ke-40, ke-100, satu tahun, dua tahun, dan 1000 hari diadakan selamatan. Saji-sajian dan selamatan adalah unsur pengaruh kebudayaan pra-Islam, tetapi doa-doanya secara Islam. Hal ini jelas menunjukkan perpaduan. Sesudah upacara terakhir (seribu hari) selesai, barulah kuburan diabadikan, artinya diperkuat dengan bangunan dan batu. Bangunan ini disebut jirat atau kijing. Nisannya diganti dengan nisan batu. Di atas jirat sering didirikan semacam rumah yang di atas disebut cungkup. Dalam kaitan dengan makam Islam ada juga istilah masjid makam. Apa yang dimaksud masjid makam itu?

Untuk lebih mendalami materi ini, silakan membaca buku R. Soekmono, ***Pengantar Sejarah Kebudayaan Indonesia III.***

2. Seni Ukir

Pada masa perkembangan Islam di zaman madya, berkembang ajaran bahwa seni ukir, patung, dan melukis makhluk hidup, apalagi manusia secara nyata, tidak diperbolehkan. Di Indonesia ajaran

tersebut ditaati. Hal ini menyebabkan seni patung di Indonesia pada zaman madya, kurang berkembang. Padahal pada masa sebelumnya seni patung sangat berkembang, baik patung-patung bentuk manusia maupun binatang. Akan tetapi, sesudah zaman madya, seni patung berkembang seperti yang dapat kita saksikan sekarang ini.

Walaupun seni patung untuk menggambarkan makhluk hidup secara nyata tidak diperbolehkan. Akan tetapi, seni pahat atau seni ukir



Sumber: Bambang Budi Utomo. 2011. *Atlas Sejarah Indonesia Masa Islam*. Jakarta: Kementerian Kebudayaan dan Pariwisata.

Gambar 3.34 Ukiran di Mimbar Masjid Gelgel, Klungkung, Bali

terus berkembang. Para seniman tidak ragu-ragu mengembangkan seni hias dan seni ukir dengan motif daun-daunan dan bunga-bunga seperti yang telah dikembangkan sebelumnya. Kemudian juga ditambah seni hias dengan huruf Arab (kaligrafi). Bahkan muncul kreasi baru, yaitu kalau terpaksa ingin melukiskan makhluk hidup, akan disamar dengan berbagai hiasan, sehingga tidak lagi jelas-jelas berwujud binatang atau manusia.

Banyak sekali bangunan-bangunan Islam yang dihiasi dengan berbagai motif ukir-ukiran. Misalnya, ukir-ukiran pada pintu atau tiang pada bangunan keraton ataupun masjid, pada gapura atau pintu gerbang. Dikembangkan juga seni hias atau seni ukir dengan bentuk tulisan Arab yang dicampur dengan ragam hias yang lain. Bahkan ada seni kaligrafi yang membentuk orang, binatang, atau wayang.

3. Aksara dan Seni Sastra

Tersebarnya Islam di Indonesia membawa pengaruh dalam bidang aksara atau tulisan. Abjad atau huruf-huruf Arab sebagai abjad yang digunakan untuk menulis bahasa Arab mulai digunakan di Indonesia. Bahkan huruf Arab digunakan di bidang seni ukir. Berkaitan dengan itu berkembang seni kaligrafi

Di samping pengaruh sastra Islam dan Persia, perkembangan sastra di zaman madya tidak terlepas dari pengaruh unsur sastra sebelumnya. Dengan demikian terjadilah akulturasi antara sastra Islam dengan sastra yang berkembang di zaman pra-Islam. Seni sastra di zaman Islam terutama berkembang di Melayu dan Jawa. Dilihat dari corak dan isinya, ada beberapa jenis seni sastra seperti berikut.

1) Hikayat adalah karya sastra yang berisi cerita sejarah ataupun dongeng. Dalam hikayat banyak ditulis berbagai peristiwa yang menarik, keajaiban, atau hal-hal yang tidak masuk akal. Hikayat ditulis dalam bentuk gancaran (karangan bebas atau prosa). Hikayat-hikayat yang terkenal, misalnya *Hikayat Iskandar Zulkarnain*, *Hikayat Raja-Raja Pasai*, *Hikayat Khaidir*, *Hikayat si Miskin*, *Hikayat 1001 Malam*, *Hikayat Bayan Budiman*, dan *Hikayat Amir Hamzah*.



Sumber: Bambang Budi Utomo. 2011. *Atlas Sejarah Indonesia Masa Islam*. Jakarta: Kementerian Kebudayaan dan Pariwisata.

Gambar 3.35 Naskah Hikayat Amir Hamzah

2) Babad mirip dengan hikayat. Penulisan babad seperti tulisan sejarah, tetapi isinya tidak selalu berdasarkan fakta. Jadi, isinya campuran antara fakta sejarah, mitos, dan kepercayaan. Di tanah Melayu terkenal dengan sebutan tambo atau salasilah. Contoh babad adalah *Babad Tanah Jawi*, *Babad Cirebon*, *Babad Mataram*, dan *Babad Surakarta*.

3) Syair berasal dari perkataan Arab untuk menamakan karya sastra berupa sajak-sajak yang terdiri atas empat baris setiap baitnya. Contoh syair sangat tua adalah syair yang tertulis pada batu nisan makam putri Pasai di Minye Tujoh.

4) Suluk merupakan karya sastra yang berupa kitab-kitab dan isinya menjelaskan soal-soal tasawufnya. Contoh suluk yaitu *Suluk Sukarsa*, *Suluk Wujil*, dan *Suluk Malang Sumirang*.

4. Kesenian

Di Indonesia, Islam menghasilkan kesenian bernafas Islam yang bertujuan untuk menyebarkan ajaran Islam. Kesenian tersebut, misalnya sebagai berikut.

1) Permainan debus, yaitu tarian yang pada puncak acara para penari menusukkan benda tajam ke tubuhnya tanpa meninggalkan luka. Tarian ini diawali dengan pembacaan ayat-ayat dalam Al Quran dan salawat nabi. Tarian ini terdapat di Banten dan Minangkabau.

2) Seudati, sebuah bentuk tarian dari Aceh. Seudati berasal dari kata syaidati yang artinya permainan orang-orang besar. Seudati sering disebut saman artinya delapan. Tarian ini aslinya dimainkan oleh delapan orang penari. Para pemain menyanyikan lagu yang isinya antara lain salawat nabi

3) Wayang, termasuk wayang kulit. Pertunjukan wayang sudah berkembang sejak zaman Hindu, akan tetapi, pada zaman Islam terus dikembangkan. Kemudian berdasarkan cerita Amir Hamzah dikembangkan pertunjukan wayang golek.

5. Kalender

Menjelang tahun ketiga pemerintahan Khalifah Umar bin Khattab, beliau berusaha membenahi kalender Islam. Perhitungan tahun yang dipakai atas dasar peredaran bulan (komariyah). Umar menetapkan tahun 1 H bertepatan dengan tanggal 14 September 622 M, sehingga sekarang kita mengenal tahun Hijriyah.

Sistem kalender itu juga berpengaruh di Nusantara. Bukti perkembangan sistem penanggalan (kalender) yang paling nyata adalah sistem kalender yang diciptakan oleh Sultan Agung. Ia melakukan sedikit perubahan, mengenai nama-nama bulan pada tahun Saka. Misalnya bulan Muharam diganti dengan Sura dan Ramadhan diganti dengan Pasa. Kalender tersebut dimulai tanggal 1 Muharam tahun 1043 H. Kalender Sultan Agung dimulai tepat dengan tanggal 1 Sura tahun 1555 Jawa (8 Agustus 1633).

Masih terdapat beberapa bentuk lain dan akulturasi antara kebudayaan pra-Islam dengan kebudayaan Islam. Misalnya upacara kelahiran perkawinan dan kematian. Masyarakat Jawa juga mengenal berbagai kegiatan selamatan dengan bentuk kenduri. Selamatan diadakan pada waktu tertentu. Misalnya, selamatan atau kenduri pada 10 Muharam untuk memperingati Hasan-Husen (putra Ali bin Abu Thalib), Maulid Nabi (untuk memperingati kelahiran Nabi Muhammad), Ruwahan (Nyadran) untuk menghormati para leluhur atau sanak keluarga yang sudah meninggal.

Uji Kompetensi

1. Jelaskan bagaimana wayang dapat digunakan dalam proses Islamisasi di Pulau Jawa!
2. Diskusikan bagaimana proses akulturasi antara budaya lama dengan budaya Islam dapat berlangsung secara damai dan saling melengkapi? Uraikan jawaban kamu dan presentasikan!
3. Coba kamu lakukan penelitian sederhana dengan melakukan wawancara atau pengamatan di lingkungan kamu tinggal atau sekitar sekolah, tuliskan hasil-hasil budaya yang berhubungan dengan akulturasi budaya Islam (tuliskan antara 3 – 5 halaman)!

F. Proses Integrasi Nusantara

■ Mengamati Lingkungan

Integrasi suatu bangsa adalah hal yang sangat penting dalam kehidupan berbangsa dan bernegara. Dengan adanya integrasi akan melahirkan satu kekuatan bangsa yang ampuh dan segala persoalan yang timbul dapat dihadapi bersama-sama. Negara Kesatuan Republik Indonesia adalah wujud konkret dari proses integrasi bangsa. Proses integrasi bangsa Indonesia ini ternyata sudah berlangsung cukup lama bahkan sudah dimulai sejak awal tarikh masehi. Pada abad ke-16 proses integrasi bangsa Indonesia mulai mengalami kemajuan pesat sejak proses Islamisasi. Coba kamu perhatikan dari bacaan di atas hubungan antara ulama dari berbagai daerah telah mempercepat proses persatuan bangsa-bangsa di kepulauan Indonesia. Ulama-ulama dari Minangkabau misalnya sudah berhasil mengislamkan saudara-saudara kita di Sulawesi, begitu juga ulama Sulawesi juga telah berperan dalam mengislamkan saudara-saudara kita di Bima, Nusa Tenggara, Kepulauan Riau dan sebagainya, begitu juga ulama dari Jawa Timur telah mengislamkan Ternate dan Tidore, tentu kalau diurai satu persatu maka hubungan antar ulama ini telah menyatukan seluruh wilayah Indonesia bahkan sampai ke Malaka dan Singapura.

■ Memahami Teks

1. Peranan Para Ulama dalam Proses Integrasi

Agama Islam yang masuk dan berkembang di Nusantara mengajarkan kebersamaan dan mengembangkan toleransi dalam kehidupan beragama. Islam mengajarkan persamaan dan tidak mengenal kasta-kasta dalam kehidupan masyarakat. Konsep ajaran Islam memunculkan perilaku ke arah persatuan dan persamaan derajat. Disisi lain, datangnya pedagang-pedagang Islam di Indonesia mendorong berkembangnya tempat-tempat perdagangan di daerah pantai. Tempat-tempat perdagangan itu kemudian berkembang menjadi pelabuhan dan kota-kota pantai. Bahkan kota-kota pantai

yang merupakan bandar dan pusat perdagangan, berkembang menjadi kerajaan. Timbulnya kerajaan-kerajaan Islam merupakan awal terjadinya proses integrasi. Meskipun masing-masing kerajaan memiliki cara dan faktor pendukung yang berbeda-beda dalam proses integrasinya.

2. Peran Perdagangan Antarpulau

Proses integrasi juga terlihat melalui kegiatan pelayaran dan perdagangan antarpulau. Sejak zaman kuno, kegiatan pelayaran dan perdagangan sudah berlangsung di Kepulauan Indonesia. Pelayaran dan perdagangan itu berlangsung dari daerah yang satu ke daerah yang lain, bahkan antara negara yang satu dengan negara yang lain. Kegiatan pelayaran dan perdagangan pada umumnya berlangsung dalam waktu yang lama. Hal ini, menimbulkan pergaulan dan hubungan kebudayaan antara para pedagang dengan penduduk setempat. Kegiatan semacam ini mendorong terjadinya proses integrasi.

Pada mulanya penduduk di suatu pulau cukup memenuhi kebutuhan hidupnya dengan apa yang ada di pulau tersebut. Dalam perkembangannya, mereka ingin mendapatkan barang-barang yang terdapat di pulau lain. Untuk memenuhi kebutuhan tersebut, terjadilah hubungan dagang antarpulau. Angkutan yang paling murah dan mudah adalah angkutan laut (kapal/perahu), maka berkembanglah pelayaran dan perdagangan. Terjadinya pelayaran dan perdagangan antarpulau di Kepulauan Indonesia yang diikuti pengaruh di bidang budaya turut berperan serta mempercepat perkembangan proses integrasi. Misalnya, para pedagang dari Jawa berdagang ke Palembang, atau para pedagang dari Sumatra berdagang ke Jepara. Hal ini menyebabkan terjadinya proses integrasi antara Sumatra dan Jawa. Para pedagang di Banjarmasin berdagang ke Makassar, atau sebaliknya. Hal ini menyebabkan terjadi proses integrasi antara masyarakat Banjarmasin (Kalimantan) dengan masyarakat Makassar (Sulawesi). Para pedagang

Untuk lebih mendalami, silakan membaca buku Sartono Kartodirdjo. ***Pengantar Sejarah Indonesia Baru 1500-1900 dari Emporium sampai Empirium.***

Makassar dan Bugis memiliki peranan penting dalam proses integrasi. Mereka berlayar hampir ke seluruh Kepulauan Indonesia bahkan jauh sampai ke luar Kepulauan Indonesia.

Pulau-pulau penting di Indonesia, pada umumnya memiliki pusat-pusat perdagangan. Sebagai contoh di Sumatra terdapat Aceh, Pasai, Barus, dan Palembang. Jawa memiliki beberapa pusat perdagangan misalnya Banten Sunda Kelapa, Jepara, Tuban, Gresik, Surabaya, dan Blambangan. Kemudian di dekat Sumatra ada bandar Malaka. Malaka berkembang sebagai bandar terbesar di Asia Tenggara. Tahun 1511 Malaka jatuh ke tangan Portugis. Akibatnya perdagangan Nusantara berpindah ke Aceh. Dalam waktu singkat Aceh berkembang sebagai bandar dan menjadi sebuah kerajaan yang besar. Para pedagang dari pulau-pulau lain di Indonesia juga datang dan berdagang di Aceh.

Sementara itu, sejak awal abad ke-16 di Jawa berkembang Kerajaan Demak dan beberapa bandar sebagai pusat perdagangan. Di kepulauan Indonesia bagian tengah maupun timur juga berkembang kerajaan dan pusat-pusat perdagangan. Dengan demikian, terjadi hubungan dagang antardaerah dan antarpulau. Kegiatan perdagangan antarpulau mendorong terjadinya proses integrasi yang terhubung melalui para pedagang. Proses integrasi itu juga diperkuat dengan berkembangnya hubungan kebudayaan. Bahkan juga ada yang diikuti dengan perkawinan.

3. Peran Bahasa

Perlu juga kamu pahami bahwa bahasa juga memiliki peran yang strategis dalam proses integrasi. Kamu tahu bahwa Kepulauan Indonesia terdiri atas beribu-ribu pulau yang dihuni oleh aneka ragam suku bangsa. Tiap-tiap suku bangsa memiliki bahasa masing-masing. Untuk mempermudah komunikasi antarsuku bangsa, diperlukan satu bahasa yang menjadi bahasa perantara dan dapat dimengerti oleh semua suku bangsa. Jika tidak memiliki kesamaan bahasa, persatuan tidak akan terjadi karena di antara suku bangsa timbul kecurigaan dan prasangka lain.

Bahasa merupakan sarana pergaulan. Bahasa Melayu digunakan hampir di semua pelabuhan-pelabuhan di Kepulauan Nusantara. Bahasa Melayu sejak zaman kuno sudah menjadi bahasa resmi negara Melayu (Jambi). Pada masa kejayaan Kerajaan Sriwijaya, bahasa Melayu dijadikan bahasa resmi dan bahasa ilmu pengetahuan. Hal ini dapat dilihat dalam Prasasti Kedukan Bukit tahun 683 M, Prasasti Talang Tuo tahun 684 M, Prasasti Kota Kapur tahun 685 M, dan Prasasti Karang Berahi tahun 686 M.

Para pedagang di daerah-daerah sebelah timur Nusantara, juga menggunakan bahasa Melayu sebagai bahasa pengantar. Dengan demikian, berkembanglah bahasa Melayu ke seluruh Kepulauan Nusantara. Pada mulanya bahasa Melayu digunakan sebagai bahasa dagang. Akan tetapi lambat laun bahasa Melayu tumbuh menjadi bahasa perantara dan menjadi *lingua franca* di seluruh Kepulauan Nusantara. Di Semenanjung Malaka (Malaysia seberang), pantai timur Pulau Sumatra, pantai barat Pulau Sumatra, Kepulauan Riau, dan pantai-pantai Kalimantan, penduduk menggunakan bahasa Melayu sebagai bahasa pergaulan.

Masuk dan berkembangnya agama Islam, mendorong perkembangan bahasa Melayu. Buku-buku agama dan tafsir al-Qur'an juga mempergunakan bahasa Melayu. Ketika menguasai Malaka, Portugis mendirikan sekolah-sekolah dengan menggunakan bahasa Portugis, namun kurang berhasil. Pada tahun 1641 VOC merebut Malaka dan kemudian mendirikan sekolah-sekolah dengan menggunakan bahasa Melayu. Jadi, secara tidak sengaja, kedatangan VOC secara tidak langsung ikut mengembangkan bahasa Melayu.

Uji Kompetensi

1. Diskusikan mengapa bahasa Melayu cepat berkembang di Nusantara?
2. Bagaimana Islam dapat mempercepat proses integrasi bangsa Indonesia? Uraikan jawaban kamu dalam 2 - 3 lembar!

Kesimpulan

1. Perkembangan Islam di Nusantara tidak pernah terlepas dari dinamika Islam di kawasan-kawasan lain. Karena itu, adalah keliru pandangan yang menganggap seolah-olah Islam Nusantara berkembang secara tersendiri serta terisolasi dari perkembangan dan dinamika Islam di tempat-tempat lain. Peradaban Islam Nusantara juga menampilkan ciri-ciri dan karakter yang khas, relatif berbeda dengan peradaban Islam di wilayah-wilayah peradaban Muslim lainnya, misalnya Arab, Turki, Persia, Afrika Hitam, dan Dunia Barat.
2. Islam yang datang pertama kali adalah Islam yang umumnya dibawa para guru pengembara Sufi, yang mengembara dari satu tempat ke tempat lain untuk menyebarkan Islam. Islam sufistik yang dibawa para guru pengembara ini jelas memiliki kecenderungan kuat untuk lebih menerima terhadap tradisi dan praktik keagamaan lokal. Bagi guru-guru Sufi pengembara ini, yang paling penting adalah pengucapan dua kalimat syahadat, setelah itu barulah memperkenalkan ketentuan-ketentuan hukum Islam.
3. Masyarakat Nusantara pada umumnya adalah masyarakat pesisir yang kehidupan mereka tergantung pada perdagangan antarpulau dan antarbenua. Sedangkan mereka yang berada di pedalaman adalah masyarakat agraris, yang kehidupan mereka tergantung kepada pertanian.
4. Dalam bidang kebudayaan, umat Islam mempunyai ciri yang khusus pula dari budaya material (*material culture*) dalam kehidupan sehari-hari, sampai kepada budaya spiritual (*spiritual culture*). Bahkan sampai sekarang kita masih bisa menyaksikan berbagai kesinambungan tertentu antara tradisi Islam dengan tradisi budaya spiritual praislam yang sedikit banyak diwarnai tradisi Hindu, Buddha, dan bahkan tradisi keagamaan spritual lokal.

5. Faktor pemersatu terpenting di antara berbagai suku bangsa Nusantara adalah Islam. Islam mengatasi perbedaan-perbedaan yang terdapat di antara berbagai suku bangsa dan menjadi identitas yang mengatasi batas-batas geografis, sentimen etnis, identitas kesukuan, adat istiadat dan tradisi lokal lainnya. Tentu saja, sejauh menyangkut pemahaman dan pengamalan Islam, terdapat pula perbedaan-perbedaan tertentu terhadap doktrin dan ajaran Islam sesuai rumusan para ulama, bukan dengan identitas suku bangsa.
6. Faktor pemersatu kedua, yaitu bahasa Melayu. Bahasa ini sebelum kedatangan Islam digunakan hanya di lingkungan etnis terbatas, yakni suku bangsa Melayu di Palembang, Riau, Deli (Sumatra Timur), dan Semenanjung Malaya. Terdapat bahasa-bahasa lain yang digunakan lebih banyak orang suku bangsa lain di Nusantara, seperti bahasa Jawa dan bahasa Sunda. Bahasa Melayu yang lebih egaliter dibanding bahasa Jawa, diadopsi sebagai *lingua franca* oleh para penyiur Islam, ulama, dan pedagang. Kedudukan bahasa Melayu sebagai *lingua franca* Islam di Nusantara bertambah kuat ketika bahasa Melayu ditulis dengan aksara Arab. Bersamaan dengan adopsi huruf-huruf Arab, maka dilakukan pula pengenalan dan penyesuaian pada aksara Arab tertentu untuk kepentingan bahasa-bahasa lokal di Nusantara. Kedudukan bahasa Melayu itu menjadi semakin lebih kuat lagi ketika para ulama menulis banyak karya mereka dengan bahasa Melayu berhuruf Jawi tersebut, sehingga pada gilirannya, tulisan Jawi menjadi alat komunikasi dan dakwah tertulis bagi masyarakat Melayu-Nusantara menggantikan beberapa bentuk tulisan yang berkembang sebelumnya.
7. Warisan terbaik dari sejarah zaman Islam lainnya ialah adanya pengintegrasian Nusantara lewat nasionalisme keagamaan dan jaringan perdagangan antarpulau.

LATIHAN ULANGAN

Jawablah pertanyaan-pertanyaan berikut!

1. Uraikan secara ringkas periode proses evolusi bumi!
2. Untuk menggambarkan masa kehidupan manusia purba, lebih tepat menggunakan istilah pra-aksara dibandingkan prasejarah. Mengapa demikian?
3. Jelaskan alasan Sangiran disebut sebagai laboratorium situs manusia purba di Asia!
4. Jelaskan hubungan antara manusia yang sudah bertempat tinggal dengan adanya sistem kepercayaan!
5. Bagaimana peninggalan sejarah berupa benda dan karya seni bisa menyebar ke berbagai wilayah di Indonesia?
6. Jelaskan teori-teori mengenai masuknya Hindu-Buddha di Kepulauan Indonesia!
7. Mengapa Ratu Sima dari Kerajaan Kalingga dikenal sebagai pemimpin wanita yang tegas?
8. Mengapa Kerajaan Sriwijaya dikatakan sebagai pusat pembelajaran agama Buddha Mahayana di seluruh Asia Tenggara?
9. Muhammad Yamin menyebutkan Kerajaan Sriwijaya sebagai negara nasional pertama. Jelaskan mengapa demikian!
10. Jelaskan alasan Airlangga memerintahkan Mpu Bharada untuk membagi kerajaannya menjadi Kediri dan Janggala!

11. Jelaskan mengapa perdagangan lewat jalur perairan atau laut lebih populer dibandingkan perdagangan lewat jalur darat!
12. Jelaskan peran Sriwijaya dan Majapahit dalam proses integrasi antarpulau pada masa Hindu-Buddha!
13. Sebutkan beberapa peran tokoh pengembang agama Islam di Indonesia!
14. Anthony H. Johns mengatakan bahwa proses Islamisasi dilakukan oleh para musafir dari Mekkah yang datang ke Kepulauan Indonesia. Jelaskan teori serupa yang dikemukakan oleh Hoesein Djajadiningrat!
15. Mengapa bahasa Melayu cepat berkembang di Nusantara?
16. Uraikan mengenai bentuk-bentuk akulturasi kebudayaan Islam dengan kebudayaan yang sudah ada di Nusantara!
17. Berdasarkan bukti sejarah, Islam sudah masuk ke Papua pada pertengahan abad ke-15. Jelaskan teori yang mengatakan proses Islamisasi di Papua terutama yang dilakukan di pesisir barat!
18. Jelaskan bagaimana awal terjadinya konflik kaum Adat dengan kaum Padri di Sumatra Barat!
19. Ceritakan hubungan antara Kerajaan Ternate dan Tidore dengan tokoh-tokoh ulama Gresik!
20. Rumuskan nilai-nilai karakter yang dapat diperoleh setelah belajar perkembangan kerajaan-kerajaan Islam di Indonesia!

GLOSARIUM

arca patung yang terbuat dari batu yang berbentuk manusia atau binatang

aksara Pallawa aksara yang dipakai untuk menuliskan bahasa dari India Selatan dan diturunkan dari Aksara Brahmi, disebut juga dengan Aksara Grantha

akuwu jabatan kepala daerah pada masa Kediri abad ke-12

arjunawiwaha karya sastra lama yang menceritakan kisah Airlangga bagian dari kitab *Mahabharata*

artefak benda atau pecahan benda kecil berupa alat-alat perlengkapan hidup yang dibuat, atau digunakan oleh manusia di zaman kuno

arung-matoa artinya raja yang pertama atau utama

batu inti (core) bahan baku yang dikerjakan (dipangkas) untuk pembuatan alat (alat batu inti) atau untuk menghasilkan serpih atau bilah yang kemudian dijadikan alat

batuan kersikan batuan yang telah mengalami mineralisasi melalui penyerapan silika di dalamnya. Selain terhadap batuan, juga sering terjadi dalam tanaman

breksi batuan klastik butiran kasar, terdiri dari fragmen batu segitiga atau runcing, yang dibungkus oleh matriks butiran halus yang tersementkan

candi bangunan kuno yang terbuat batu, sebagai tempat pemujaan, atau penyimpanan abu jenazah raja-raja, pendeta-pendeta Hindu-Buddha pada masa klasik

ceitis adalah mata uang seperti uang kecil yang digunakan pada masa Kerajaan Samudra Pasai

debus, yaitu tarian yang pada puncak acara para penari menusukkan benda tajam ke tubuhnya tanpa meninggalkan luka

devide et impera politik adu domba, menjadikan berselisih (bertikai) di antara pihak yang sepaham

dharma mempersembahkan, membaktikan

dhatugadha pembuat alat-alat yang terbuat dari logam

dramas, yaitu mata uang pada masa Kerajaan Samudra Pasai yang dibuat dari emas yang apabila dibandingkan dengan harga mata uang Portugis crusade, yaitu 9 drama sama dengan 1 crusado yang juga sam dengan 500 cash. Mata uang emas itu dibuat dari serbuk emas dan perak.

ekofak (ecofact) tinggalan berupa sisa lingkungan organik yang non-artefaktual, tetapi memiliki relevansi kultural, misalnya sisa fauna atau vegetasi yang mengkait dengan kehidupan manusia di masa lampau

eks kavasi metode prinsipal yang dipakai dalam memperoleh data arkeologi dengan cara menggali tanah dengan teknik perekaman seluruh tinggalan atau gejala dan konteksnya secara sistematis dalam tiga dimensi

endapan teras merupakan salah satu perlapisan yang terdiri atas gravel konglomerat, merupakan hasil dari pengangkatan dasar sungai

evolusi perkembangan makhluk hidup yang terjadi secara gradual dalam skala waktu geologis, dari organisme yang sangat sederhana menuju bentuk yang kompleks. Produk akhir suatu evolusi akan sangat berbeda dibandingkan dengan produk awalnya

fauna himpunan binatang dalam suatu sistem ekologi

flora himpunan tumbuhan dalam suatu sistem ekologi

fluvial berhubungan dengan sungai atau terjadi di dalam sungai

formasi massa perlapisan batuan yang secara dominan terdiri dari tipe litologi tertentu ataupun gabungan dari beberapa tipe litologi, yang merupakan dasar dari unit litostratigrafi. Formasi dapat dikombinasikan ke dalam grup atau dibagi menjadi member

fosil sisa-sisa, jejak, atau cetakan dari makhluk hidup (tanaman, binatang, dan manusia) yang terawetkan dalam lapisan bumi selama waktu geologis atau prasejarah. Atau, segala bukti tentang kehidupan masa silam. Sebuah tulang atau kayu dapat disebut sebagai fosil setelah secara sempurna mengalami proses fosilisasi (yaitu bergantinya zat organik menjadi anorganik)

grebeg diadakan tiga kali dalam satu tahun, yaitu setiap tanggal 10 Dzulhijjah (Idul Adha), 1 Syawal (Idul Fitri), dan tanggal 12 Rabiulawal (Maulud Nabi). Bentuk dan kegiatan upacara grebeg adalah mengarak gunungan dari keraton ke depan masjid agung

hominid (Latin), makhluk sebagai kera besar mendekati genus manusia tetapi agak di bawah sedikit dari *Homo sapiens* dan termasuk makhluk cerdas dari keluarga simpanse gorila (*Gorilla*), orangutan dan manusia (*Homo*)

holosen kala yang kedua dari zaman quarter, setelah Kala yang pertama (Pleistosen), berlangsung sekitar 11.800 tahun yang lalu hingga saat ini

jawadwipa sebutan Pulau Jawa dalam bahasa sanskerta

kakawin kesusastraan dalam bentuk puisi pada masa Jawa Kuno

kapak genggam (*hand axe*) alat batu inti yang dipangkas secara bifasial pada seluruh atau sebagian besar permukaan hingga menciptakan bentuk-bentuk yang simetris

kapak pembelah (*cleaver*) alat serpih besar yang dipangkas secara bifasial dengan tajam yang melebar

karst sebuah topografi yang dibentuk oleh batu gamping, dolomite, atau gypsum melalui pelarutan, dicirikan oleh pembentukan gua atau drainase bawah tanah

kranium tengkorak secara lengkap, yang terdiri atas atap tengkorak, dasar tengkorak, muka, rahang atas dan rahang bawah

kumbhakaraka pembuat periorok tanah liat yang dibakar

lancipan (*point*) alat yang bentuknya mengarah pada segitiga dengan salah satu sudutnya merupakan bagian yang sengaja diruncingkan. Selain untuk melubangi, lancipan dapat digunakan sebagai alat penusuk dengan cara mengikatkan pangkalnya pada tangkai dari kayu atau sebagai mata panah

megalitik budaya yang pada umumnya diwujudkan dalam bentuk batu-batu besar, pendiriannya dimaksudkan sebagai lambang atau sarana pemujaan terhadap arwah nenek moyang

mesolitik budaya yang berkembang pada periode transisi antara paleolitik dan neolitik, dicirikan oleh kehidupan berburu dan meramu dengan produk teknologi litik yang khas, berupa alat-alat mikrolit. Terminologi mesolitik terutama berlaku di Eropa, yakni pada periode yang berlangsung antara 12.000 dan 6.000 tahun lalu

meunasah merupakan bangunan umum di desa-desa sebagai tempat melaksanakan upacara agama, pendidikan agama, bermusyawarah, dan sebagainya (di Aceh)

mufti, pemberi fatwa untuk memutuskan masalah yg berhubungan dengan hukum Islam

neolitik budaya yang dicirikan oleh kehidupan menetap dalam perkampungan dengan mengandalkan hasil kegiatan pertanian dan membuat serta menggunakan produk-produk teknologi inovasi, seperti pengupaman untuk alat-alat batu, pembuatan tembikar, pertenunan, dan pelayaran

nirwana keadaan dan ketentraman sempurna bagi setiap wujud eksistensi karena berakhirnya kelahiran kembali ke dunia

nomaden pola hidup yang berpindah-pindah dari suatu tempat ke tempat lain secara berkesinambungan

padmasana takhta atau singgasana

paleogeografi ilmu tentang geografi fisik, baik seluruh atau sebagian dari permukaan bumi, dalam kurun geologis yang telah berlalu

paleolitik budaya tertua yang dicirikan oleh kehidupan mengembara, berburu dan meramu dengan membuat peralatan litik berupa alat-alat serpih dan alat-alat batu inti yang masih sederhana

paleolitik Atas periodisasi budaya dalam prasejarah di Eropa, berlangsung di sekitar 35.000 - 12.000 tahun yang lalu, umumnya merupakan produk budaya Manusia Modern Awal

paleolitik Bawah periodisasi budaya dalam prasejarah di Eropa, yang dimulai dari kehadiran manusia pertama hingga sekitar 125.000 tahun yang lalu, umumnya merupakan produk budaya Homo erectus

paleolitik Tengah periodisasi budaya dalam prasejarah Eropa yang berlangsung antara 125.000 hingga 35.000 tahun yang lalu. Umumnya merupakan produk budaya manusia Neanderthal. Budaya ini sering disebut sebagai budaya Mousterian

paleontologi ilmu tentang kehidupan masa lalu dalam waktu geologis, berdasarkan pada fosil-fosil tanaman dan binatang, termasuk hubungannya dengan tanaman, binatang, dan lingkungan sekarang, maupun dengan kronologi sejarah bumi

pangreh-praja adalah penguasa lokal pada masa pemerintahan kolonial Belanda untuk menangani daerah jajahannya

Perjanjian Tellum Pocco perjanjian antara Kerajaan Wajo yang bersekutu dengan Kerajaan Luwu dan bersatu dengan Kerajaan Bone dan Soppeng pada tahun 1582

prasasti piagam yang tertulis pada batu, tembaga, dan sebagainya

pleistosen kala pertama dari Zaman Kuartar, setelah Pliosen dan sebelum Holosen. Kala Pleistosen mulai sekitar 1.8 juta tahun yang lalu dan berakhir pada 11.800 tahun yang lalu, dan dibagi menjadi 3 tingkatan, yaitu Kala Pleistosen Bawah (1.8 hingga 0.8 juta tahun yang lalu), Pleistosen Tengah (0.8 hingga 0.12 juta tahun lalu), dan Pleistosen Atas (antara 120.000 hingga 11.800 tahun yang lalu)

pliosen suatu masa pada Zaman Tersier, sesudah Miosen dan sebelum Pleistosen, antara 5-1.8 juta tahun yang lalu

primus inter pares (latin: yang pertama di antara yang setara), suatu tipe kepemimpinan yang mula-mula dan juga dapat ditemukan dalam koloni hewan

protosejarah masa transisi dari Zaman prasejarah ke Zaman sejarah dicirikan oleh mulai munculnya tulisan tentang suatu masyarakat yang tinggal di wilayah tertentu, tetapi masyarakat tersebut belum mengerti dan menggunakan tulisan

ramayana cerita epos dari India yang digubah oleh Walmiki yang menceritakan petualangan Rama, titisan dari dewa Wisnu dalam mitologi Hindu

saka tahun Jawa yang didasarkan dari cerita Aji Saka ke tanah Jawa, dimulai 78 tahun sesudah masehi

sang Amurwabhumi gelar yang diberikan kepada Ken Arok, ketika ia berhasil menguasai seluruh kerajaan di Jawa

sanggha, berarti perjamuan atau persaudaraan para Bhikkhu

sanskerta bahasa kesusastraan Hindu kuno

seni cadas (rock art) karya yang diwujudkan di permukaan cadas dalam bentuk lukisan (*rock painting*), pahatan (*rock carving*), dan goresan (*rock engraving*)

serpih (flake) kepingan atau serpihan yang sengaja dihasilkan dari bahan baku atau batu inti lewat pemangkasan. Disebut alat serpih jika memiliki retus-retus pengerjaan atau perimping bekas pakai

serut (scraper) alat serpih yang dicirikan oleh keberadaan retus bersambung menutupi seluruh atau sebagian besar sisi alat. Keletakan retus menciptakan berbagai tipe-tipe serut, seperti serut ujung, serut samping, dan lain-lain

seudati, sebuah bentuk tarian dari Aceh. Seudati berasal dari kata syaidati yang artinya permainan orang-orang besar. Seudati sering disebut saman artinya delapan. Tarian ini aslinya dimainkan oleh delapan orang penari. Para pemain menyanyikan lagu yang isinya antara lain salawat nabi

situs (site) lokasi penemuan artefak, ekofak, atau fitur sebagai sisa aktivitas manusia

spesies kelompok organisme, baik manusia, binatang, ataupun tumbuhan, yang dalam perkawinannya dapat memberikan keturunan dengan struktur, kebiasaan, dan fungsi yang sama. Dalam hierarkinya, spesies berada setingkat di bawah genus

syahadat merupakan persaksian dan pengakuan (ikrar) yang benar, diikrarkan dengan lisan dan dibenarkan dengan hati bahwa tidak ada Tuhan selain Allah dan Muhammad adalah rasul Allah

tabot adalah upacara tradisional masyarakat Bengkulu untuk mengenang tentang kisah kepahlawanan dan kematian cucu Nabi Muhammad SAW, Husein bin Ali bin Abi Thalib dalam peperangan dengan pasukan Ubaidillah bin Zaid di padang Karbala, Irak pada tanggal 10 Muharam 61 Hijriah (681 M)

Tahun Hijriah atau *tarikh Islam* yang dimulai ketika nabi Muhammad SAW berpindah ke Medinah. Perhitungan tahun yang dipakai atas dasar peredaran bulan (komariyah). Umar menetapkan tahun 1 H bertepatan dengan tanggal 14 September 622 M

tauhid makrifat adalah penyerahan diri kepada Tuhan Yang Maha Esa, yang naik setingkat demi setingkat sehingga sampai ke tingkat keyakinan yg kuat

tsunami (Jepang) mengacu gelombang air laut yang besar, yang diakibatkan oleh gempa bawah laut atau gunung api. Gelombang tsunami ini dicirikan oleh kecepatan rambat yang luar biasa hingga 950 kilometer/jam, dengan panjang gelombang mencapai 200 kilometer, dan waktu yang lama (bervariasi dari 5 menit hingga beberapa jam). Istilah Indonesia untuk tsunami mungkin lebih tepat disebut dengan istilah “air bengis” (aie bangih: Minangkabau), salah satu nama kota pantai yang diduga sering mengalami serangan air bah dari laut itu

yuwaraja rajamuda, biasa dipangku oleh anak sulung seorang putra permaisuri

zaman *Glacial* periode yang dicirikan oleh terjadinya penurunan suhu global hingga menimbulkan terjadinya pengesan di kutub dan di pegunungan. Gejala ini menimbulkan penurunan muka laut yang signifikan hingga menciptakan daratan yang luas. Periode ini sering juga disebut “zaman Es”

zaman *Interglacial* zaman di antara dua zaman Glacial, dicirikan oleh kenaikan temperatur hingga mencairkan es di kutub dan pegunungan. Sebagai konsekwensinya terjadi kenaikan muka laut hingga mengurangi luas daratan

DAFTAR PUSTAKA

- , 1995. Sejarah Nasional dan Sejarah Umum 1c (sesuai dengan Kurikulum 1994). Surabaya: Kendang Sari.
- , 1995. Sejarah Nasional dan Sejarah Umum 1c (sesuai dengan Kurikulum 1994). Surabaya: Kendang Sari.
- , 1995. Sejarah Nasional dan Sejarah Umum 1b (sesuai dengan Kurikulum 1994). Surabaya: Kendang Sari.
- , 1995. Sejarah Nasional dan Sejarah Umum 1b (sesuai dengan Kurikulum 1994). Surabaya: Kendang Sari.
- , 2011. Pengantar Sejarah Kebudayaan Indonesia 1. Yogyakarta: Kanisius.
- , 2011. Pengantar Sejarah Kebudayaan Indonesia 1. Yogyakarta: Kanisius.
- , 2011. Pengantar Sejarah Kebudayaan Indonesia 2. Yogyakarta: Kanisius.
- , 2011. Pengantar Sejarah Kebudayaan Indonesia 2. Yogyakarta: Kanisius.
- , dan Truman Simanjuntak. 2011. Sangiran Menjawab Dunia (Edisi Khusus). Jawa Tengah: Balai Pelestarian Situs Manusia Purba Sangiran.
- , 2012. Indonesia dalam Arus Sejarah. Jilid III. Jakarta: PT Ichtiar Baru van Hoeve bekerja sama dengan Kementerian Pendidikan dan Kebudayaan RI.
- , 1994. Sejarah Nasional Indonesia Jilid II. Jakarta: Balai Pustaka
- , 1994. Sejarah Nasional Indonesia Jilid II. Jakarta: Balai Pustaka

- , 1994. Sejarah Nasional Indonesia Jilid III. Jakarta: Balai Pustaka.
- , 1994. Sejarah Nasional Indonesia Jilid III. Jakarta: Balai Pustaka.
- , 2012. Indonesia dalam Arus Sejarah. Jilid II. Jakarta: PT Ichtiar Baru van Hoeve bekerja sama dengan Kementerian Pendidikan dan Kebudayaan RI.
- , 2012. Indonesia dalam Arus Sejarah. Jilid II. Jakarta: PT Ichtiar Baru van Hoeve bekerja sama dengan Kementerian Pendidikan dan Kebudayaan RI.
- , 1985. Sejarah Nasional Indonesia 2 untuk Sekolah Lanjutan Tingkat Atas. Jakarta: Depdikbud.
- , 1985. Sejarah Nasional Indonesia 2 untuk Sekolah Lanjutan Tingkat Atas. Jakarta: Depdikbud.
- , 2010. Atlas Sejarah Indonesia Masa Klasik (Hindu-Buddha), Jakarta: Kementerian Kebudayaan dan Pariwisata.
- , 2011. Atlas Prasejarah Indonesia Masa Islam. Jakarta: Kementerian Kebudayaan dan Pariwisata.
- Abdullah, Taufik. 1996. Islam dan Pluralisme di Asia Tenggara. Jakarta: LIPI.
- Abdullah, Taufik. dan Adrian B. Lopian (eds.). 2012. Indonesia dalam Arus Sejarah Jilid I. Jakarta: PT Ichtiar Baru van Hoeve bekerja sama dengan Kementerian Pendidikan dan Kebudayaan RI
- Adrisijanti, Inajati dan Andi Putranto (ed). 2009. Membangun Kembali Prambanan. Yogyakarta: Balai Pelestarian Peninggalan Purbakala.
- Anonim. 1988. Seri Penerbitan Sejarah Peradaban Manusia Zaman Mataram Kuno. Jakarta: Gita Karya.
- Anonim. 1988. Seri Penerbitan Sejarah Peradaban Manusia Zaman Mataram Kuno. Jakarta: Gita Karya.
- Anonim. 1990. Seri Penerbitan Sejarah Peradaban Manusia zaman Mataram Islam. Jakarta: Multiguna.
- Azra, Azyumardi. 2002. Historiografi Islam Kontemporer: Wacana, Aktualitas dan Aktor Sejarah. Jakarta: Penerbit Gramedia Pustaka Utama.

- Badrika, I Wayan. 2006. Sejarah untuk SMA Kelas X. Jakarta: Erlangga.
- Badrika, I Wayan. 2006. Sejarah untuk SMA Kelas X. Jakarta: Erlangga.
- C. G. G. J. Van Steenis, 2006. Flora Pegunungan Jawa. Jakarta: Lembaga Ilmu Pengetahuan Indonesia.
- C. G. G. J. Van Steenis, 2006. Flora Pegunungan Jawa. Jakarta: Lembaga Ilmu Pengetahuan Indonesia.
- Daldjoeni, N.1992. Geografi kesejarahan II Indonesia. Bandung: Alumni.
- Daldjoeni, N.1992. Geografi kesejarahan II Indonesia. Bandung: Alumni.
- Direktorat Permuseuman. 1997. Untaian Manik-Manik Nusantara. Jakarta: Departemen Pendidikan dan Kebudayaan.
- Direktorat Permuseuman. 1997. Untaian Manik-Manik Nusantara. Jakarta: Departemen Pendidikan dan Kebudayaan.
- Forestier, Hubert. 2007. Ribuan Gunung, Ribuan Alat Batu: Prasejarah Song Keplek, Gunung Sewu, Jawa Timur. Jakarta: KPG, EFEO, Puslit Arkenas.
- Graaf, H.J. de & T.H. Pigeud. 1986. Kerajaan Islam Pertama di Jawa: Tinjauan Sejarah Politik abad XV dan XVI. Jakarta: Pustaka Utama Grafiti & KITLV.
- Hall, D. G . E. 1988. Sejarah Asia Tenggara. Sutabaya: PT Usaha Nasional.
- Hall, D. G . E. 1988. Sejarah Asia Tenggara. Sutabaya: PT Usaha Nasional.
- Hasymy, A. 1989. Sejarah Masuk dan Berkembangnya Islam di Indonesia. Medan: Penerbit Alma'arif.
- Kartodirdjo, Sartono.1987. Pengantar Sejarah Indonesia Baru 1500-1900 dari Emporium sampai Empirium. Jakarta: Gramedia
- Kartodirdjo, Sartono.1987. Pengantar Sejarah Indonesia Baru 1500-1900 dari Emporium sampai Empirium. Jakarta: Gramedia
- Koentjaraningrat. 1997. Manusia dan Kebudayaan di Indonesia. Jakarta: Penerbit Djambatan

- Koentjaraningrat. 1997. Manusia dan Kebudayaan di Indonesia. Jakarta: Penerbit Djambatan
- Kristinah, Endang dan Aris Soviyani. 2007. Mutiara-Mutiara Majapahit. Jakarta: Departemen Kebudayaan dan Pariwisata.
- Kristinah, Endang dan Aris Soviyani. 2007. Mutiara-Mutiara Majapahit. Jakarta: Departemen Kebudayaan dan Pariwisata.
- Lombard, Denis. 2005. Nusa Jawa : Silang Budaya, Bagian III : Wawasan Kerajaan-Kerajaan Konsentris. Jakarta: PT. Gramedia.
- Lombard, Denis. 2005. Nusa Jawa: Silang Budaya, Bagian III: Wawasan Kerajaan-Kerajaan Konsentris. Jakarta: PT. Gramedia.
- Munandar, Agus Aris (ed). 2007. Sejarah Kebudayaan Indonesia. Religi dan Falsafah, Direktorat Geografi Sejarah. Jakarta: Departemen Budaya dan Pariwisata.
- Munandar, Agus Aris (ed). 2007. Sejarah Kebudayaan Indonesia. Religi dan Falsafah, Direktorat Geografi Sejarah. Jakarta: Departemen Budaya dan Pariwisata.
- Mustopo, M. Habib, dkk. 2010. Sejarah 1, Jakarta: Yudhistira.
- Mustopo, M. Habib, dkk. 2010. Sejarah 1, Jakarta: Yudhistira.
- Notosusanto, Nugroho dkk. 1985. Sejarah Nasional Indonesia 1 untuk Sekolah Lanjutan Tingkat Atas. Jakarta: Depdikbud.
- Notosusanto, Nugroho dkk. 1985. Sejarah Nasional Indonesia 1 untuk Sekolah Lanjutan Tingkat Atas. Jakarta: Depdikbud.
- Pane, Sanusi. 1965. Sejarah Indonesia. Jakarta : Balai Pustaka.
- Pane, Sanusi. 1965. Sejarah Indonesia. Jakarta : Balai Pustaka.
- Poesponegoro, Marwati Djoened (dkk). 1993. Sejarah Nasional Indonesia Jilid I, Jakarta: Balai Pustaka.
- Poesponegoro, Marwati Djoened (dkk). 1993. Sejarah Nasional Indonesia Jilid I, Jakarta: Balai Pustaka.
- Proyek Penelitian dan Pencacatan Kebudayaan. 1978. Sejarah Daerah Bali, Jakarta: Departemen Pendidikan dan Kebudayaan.
- Proyek Penelitian dan Pencacatan Kebudayaan. 1978. Sejarah Daerah Bali, Jakarta: Departemen Pendidikan dan Kebudayaan.

- Rangkuti, Nurhadi. 2006. "Trowulan, Situs-Kota Majapahit" dalam Majapahit. Jakarta: Indonesian Heritage Society.
- Rangkuti, Nurhadi. 2006. "Trowulan, Situs-Kota Majapahit" dalam Majapahit. Jakarta: Indonesian Heritage Society.
- Reid, Anthony (ed.). 2002. Indonesia Heritage (Jilid III): Sejarah Modern Awal, Jakarta: Grolier Internasional.
- Reid, Anthony (ed.). 2002. Indonesia Heritage (Jilid III): Sejarah Modern Awal, Jakarta: Grolier Internasional.
- Ricklef, M.C. 2008. Sejarah Indonesia Modern 1200-2008, Jakarta: PT Serambi Ilmu Semesta.
- Ricklef, M.C. 2008. Sejarah Indonesia Modern 1200-2008. Jakarta: PT Serambi Ilmu Semesta.
- Santos, Arysio. 2010. Atlantis The Lost Continent Finally Found (Terj). Jakarta: Ufuk Press.
- Santos, Arysio. 2010. Atlantis The Lost Continent Finally Found (Terj). Jakarta: Ufuk Press.
- Sardiman AM dan Kusriyantinah. 1995. Sejarah Nasional dan Sejarah Umum (sesuai dengan Kurikulum 1994), Surabaya: Kendangsari.
- Sardiman AM dan Kusriyantinah. 1995. Sejarah Nasional dan Sejarah Umum (sesuai dengan Kurikulum 1994), Surabaya: Kendangsari.
- Setiadi, Idham Bachtiar (ed). 2011. 100 Tahun Pemugaran Candi Borobudur. Jakarta: Direktorat Tinggalan Purbakala, Direktorat Jenderal Sejarah dan Purbakala, Kementerian Pariwisata dan Ekonomi Kreatif.
- Setiadi, Idham Bachtiar (ed). 2011. 100 Tahun Pemugaran Candi Borobudur. Jakarta: Direktorat Tinggalan Purbakala, Direktorat Jenderal Sejarah dan Purbakala, Kementerian Pariwisata dan Ekonomi Kreatif.
- Soekmono, R. 1973. Pengantar Sejarah Kebudayaan Indonesia III, Yogyakarta: Kanisius.
- Soekmono, R. 1973. Pengantar Sejarah Kebudayaan Indonesia III, Yogyakarta: Kanisius.
- Suwarno, P.J. 1994. Hamengku Buwono IX dan Sistem Birokrasi Pemerintahan Yogyakarta 1942-1974: Sebuah Tinjauan Historis. Yogyakarta: PT Kanisius.

- Suwarno, P.J. 1994. Hamengku Buwono IX dan Sistem Birokrasi Pemerintahan Yogyakarta 1942-1974: Sebuah Tinjauan Historis. Yogyakarta: PT Kanisius.
- Tjahjono, Gunawan (dkk). 2007. Sejarah Kebudayaan Indonesia: Arsitektur. Jakarta: Direktorat Geografi Sejarah, Departemen Kebudayaan dan Pariwisata.
- Tjahjono, Gunawan (dkk). 2007. Sejarah Kebudayaan Indonesia: Arsitektur. Jakarta: Direktorat Geografi Sejarah, Departemen Kebudayaan dan Pariwisata.
- Utomo, Bambang Budi. 2009. Atlas Sejarah Indonesia Masa Prasejarah (Hindu-Buddha). Jakarta: Kementerian Kebudayaan dan Pariwisata.
- Utomo, Bambang Budi. 2010. Atlas Sejarah Indonesia Masa Klasik (Hindu-Buddha), Jakarta: Kementerian Kebudayaan dan Pariwisata.
- Vlekke, Bernard H.M. 2008. Nusantara Sejarah Indonesia. Jakarta: PT. Gramedia.
- Vlekke, Bernard H.M. 2008. Nusantara Sejarah Indonesia. Jakarta: PT. Gramedia.
- Wallace, Alfred Russel. 2009. Kepulauan Nusantara. Jakarta: Komunitas Bambu.
- Wallace, Alfred Russel. 2009. Kepulauan Nusantara. Jakarta: Komunitas Bambu.
- Wanggai, Toni Victor M. 2009. Rekonstruksi Sejarah Umat Islam di Tanah Papua. Jakarta: Badan Litbang dan Diklat Departemen Agama RI.
- Widianto, Harry. 2011. Jejak Langkah Setelah Sangiran (Edisi Khusus). Jawa Tengah: Balai Pelestarian Situs Manusia Purba Sangiran.
- Wilson, J. Tuzo. 1994. "Lempeng Tektonik" dalam Tony S. Rahmadie (terj). Ilmu Pengetahuan Populer. Jilid 2. Grolier International
- Wilson, J. Tuzo. 1994. "Lempeng Tektonik" dalam Tony S. Rahmadie (terj). Ilmu Pengetahuan Populer. Jilid 2. Grolier International
- Yayasan Untuk Indonesia. 2005. Ensiklopedi Jakarta. Jakarta: Dinas Kebudayaan dan Permuseuman DKI Jakarta.
- Yayasan Untuk Indonesia. 2005. Ensiklopedi Jakarta. Jakarta: Dinas Kebudayaan dan Permuseuman DKI Jakarta.

■ Profil Penulis

Nama Lengkap : Amurwani Dwi Lestariningsih, S.Sos.,
M.Hum.
Telp Kantor/HP : 08121098998.
E-mail : amurwani1@yahoo.com.
Alamat Kantor : Kompleks Kemdikbud, Gedung E lantai 9,
JL. Jenderal Sudirman, Senayan, Jakarta
Bidang Keahlian : Sejarah Lisan.



■ Riwayat Pekerjaan/Profesi dalam 10 tahun terakhir:

1. Kepala Sub. Direktorat Pemahaman Sejarah (2007-2012).
2. Kepala Sub. Direktorat Sejarah (2012-2015).
3. Kepala Sub. Direktorat Nasional (2015- sekarang).

■ Riwayat Pendidikan Tinggi dan Tahun Belajar:

1. S2: Fakultas Ilmu Pengetahuan Budaya, Jurusan Sejarah, Universitas Indonesia (2004-2006).
2. S1: Fakultas Ilmu Sosial dan Ilmu Politik, Jurusan Sosiologi, Universitas Sebelas Maret (1988 – 1994).

■ Judul Buku dan Tahun Terbit (10 Tahun Terakhir):

1. Pancasila : Nilai Budaya, Ideologi Bangsa, dan Harapan Kita, (Penerbit Kemenbudpar-2010).
2. Panglima Soedirman Pejuang Tanpa Pamprih (Tim), (Penerbit Kemenbudpar-2010).
3. Gerwani : Kisah Tahanan Politik Wanita di Kamp Plantungan, (Penerbit Kompas-2011).
4. Malam Bencana 1965 Dalam Belitan Krisis Nasional Buku I, (Penerbit Yayasan Obor-2013).
5. MPR hingga Reformasi, (Penerbit MPR-2012).
6. Indonesia Across Orders: Arus Bawah Sejarah Bangsa (1930-1960), (Penerbit Yayasan Obor-2012).
7. Buku Pelajaran Sejarah Kelas X; Kurikulum 2013, (Penerbit Kemdikbud-2012)
8. Buku Pegangan Guru Sejarah Kelas X, Kurikulum 2013, (Penerbit Kemdikbud-2012).
9. Buku Pelajaran Sejarah Kelas XI; Kurikulum 2013, (Penerbit Kemdikbud-2013)
10. Buku Pegangan Guru Sejarah Kelas XI, Kurikulum 2013, (Penerbit Kemdikbud-2013).

Nama Lengkap : Dr. Restu Gunawan, M.Hum
Telp Kantor/HP : 08128142102
E-mail : restu_gunawan@yahoo.com
Alamat Kantor : Direktorat Warisan Diplomas
Budaya, Dtijen Kebudayaan,
Kemendikbud, Gedung E, lantai 10,
Komplek Kemendikbud,
Senayan Jakarta
Bidang Keahlian : Sejarah Indonesia



■ **Riwayat Pekerjaan/Profesi dalam 10 tahun terakhir:**

1. Kasi Penulisan Sejarah Nasional Badan Pengembangan Kebudayaan Dan Pariwisata (2002-2003)
2. Kasubid Sejarah Indonesia Kementerian Kebudayaan Dan Pariwisata (2003-2005)
3. Kasi Lingkungan Sosial Departemen Kebudayaan Dan Pariwisata (2005-2008)
4. Kasubdit Peradaban Sejarah Departemen Kebudayaan Dan Pariwisata (2008-2012)
5. Kasubdit Diplomasi Budaya Kemendikbud (2012-2015)
6. Kasubdit Diplomasi Budaya Luar Negeri Kemendikbud (2015-sekarang)

■ **Riwayat Pendidikan Tinggi dan Tahun Belajar:**

1. S3: Jurusan Sejarah, Universitas Indonesia (2004 –2008)
2. S2: Jurusan Sejarah, Universitas Indonesia (1999 –2002)
2. S1: Jurusan Sejarah, Universitas Sebelas Maret (1987–1992)

■ **Judul Buku dan Tahun Terbit (10 Tahun Terakhir):**

1. Pes di Jawa dan Penanganannya dalam Buku Dialog Peradaban dan Kebudayaan dalam 70 Tahun Prof. Dr. Taufik Abdullah (2007)
2. Muhammad Yamin dan Cita-cita Persatuan (2004)
3. Konflik Lokal Pasca Gerakan 30 September 1965 (Editor) (2013)
4. Gerakan Pemuda dan Wanita dalam buku Indonesia dalam Arus Sejarah jilid 5 (2010)
5. Dari Keluarga Berencana sampai Puskesmas dalam buku Indonesia dalam Arus Sejarah jilid 8 (2010)
6. Memoar KPH Jenderal Herman Sarens Sudiro (2012)
7. Pedoman Penulisan Sejarah Lokal (2008)
8. Pedoman Penulisan Geografi Sejarah (2009)
9. Merajut Simpul-simpul Ke-Indonesiaan Melalui Simpul Pengasingan (2005)
10. Modul Dasar Pelatihan Sejarah Tingkat Dasar (2009)
11. Peranan Komisi Tiga Negara Dalam Penyelesaian Konflik Indonesia – Belanda 1947 – 1949 (1992)

12. Memoar Prajurit KIM (Koninklijk Institute voor de Marine) Belanda (2006)
13. Toponim Surakarta (2008).
14. Toponim Jakarta (Kearifan Lokal Dalam Penamaan Kota) (2009)
15. Gagalnya Sistem Kanal: Pengendalian Banjir Jakarta dari Masa ke Masa (2010).
16. Malam Jahanam; Indonesia Dalam Belitan Krisis 1965; jilid I (Editor Bersama Taufik Abdullah dan Sukri Abdurrahman) (2013).
17. Malam Jahanam; Indonesia Dalam Belitan Krisis 1965; jilid 2 (Editor Bersama Taufik Abdullah dan Sukri Abdurrahman) (2013).
18. Malam Jahanam; Indonesia Dalam Belitan Krisis 1965; jilid 3 (Editor Bersama Taufik Abdullah dan Sukri Abdurrahman) (2013).
19. MPR: Dari Masa Pembentukannya Hingga Reformasi (2012).
20. Soedirman: Pejuang Tanpa Pamrih (Tim) (2010)
21. Pancasila Nilai Budaya dan Pedoman Hidup (Tim) (2011)
22. Sejarah Pangan di Indonesia (Tim) (2012).
23. Sejarah Pemikiran Indonesia Modern (2014).
24. Presiden-Presiden RI dari Sukarno sampai SBY (2014).
25. Berita di Sekitar Proklamasi Kemerdekaan Indonesia (2015).

Nama Lengkap : Sardiman AM. M.Pd.
Telp Kantor/HP : 0274 548202/0811255660.
E-mail : sardiman@uny.ac.id.
Alamat Kantor : Jl. Colombo No.1, Yogyakarta
Bidang Keahlian : Pendidikan Sejarah; Sejarah Pemikiran.



■ **Riwayat Pekerjaan/Profesi dalam 10 tahun terakhir:**

Dosen Pendidikan Sejarah, FIS-UNY, sejak tahun 1980.

■ **Riwayat Pendidikan Tinggi dan Tahun Belajar:**

1. S3: Ilmu Pendidikan Kons. IPS, Pascasarjana UNY, th 2013- sedang menyusun disertasi)
2. S2: Pendidikan Sejarah UNS (1986-1990)
3. S1: Pendidikan Sejarah FKIS-IKIP Yogyakarta (1970-1976).

■ **Judul Buku dan Tahun Terbit (10 Tahun Terakhir):**

1. Memahami Sejarah, Yogyakarta: Bigraaf, (2004)
2. Guru Bangsa: Sebuah Biografi Jenderal Sudirman, Yogyakarta: Ombak (2008).
3. Interaksi dan Motivasi Belajar Mengajar, Jakarta: Raja Grafindo Persada, (2014: cetak ke-22)
4. Demokratisasi dan Defeodalisasi Masa Umar bin Abdul Aziz, Yogyakarta: UnyPress, (2015).
5. IPS Terpadu; Buku teks Pelajaran IPS, Surakarta: Tiga Serangkai (2007).

■ **Judul Penelitian (10 Tahun Terakhir):**

1. Sejarah dan Profil Bangsa Yahudi dalam Al-Qur'an: Kajian terhadap Surat Al Baqarah, 2008.
2. Dinamika Kebijakan Pendidikan pada Masa Orde Baru (Kebijakan Menteri Daoed Joesoef dan Nugroho Notosusanto), 2012
3. Konsep Pendidikan Ki Hadjar Dewantara: Kajian terhadap Taman Indria dan Konsep Paguron Tamansiswa, 2013.

■ Profil Penelaah

Nama Lengkap : Baha` Uddin, S.S., M.Hum
Telp Kantor/HP : 0274-513096/081226563523
E-mail : bahauddin@ugm.ac.id
Alamat Kantor : Fakultas Ilmu Budaya UGM, Jl. Sosio-Humaniora
No. 1 Bulaksumur, Yogyakarta
Bidang Keahlian : Sejarah Indonesia

■ Riwayat Pekerjaan/Profesi dalam 10 tahun terakhir:

1. Staf Pengajar, Jurusan Sejarah, FIB-UGM (1999- sekarang)
2. Staf Peneliti, Pusat Studi Korea UGM (1998-sekarang)
3. Staf Peneliti Pusat Manajemen Kesehatan Pelayanan Kesehatan FK UGM (2000-2001)
4. Staf Dewan Kebudayaan Prop. DIY (2005)
5. Anggota Revisi Kurikulum IPS Sejarah SMA, BSNP,Depdiknas (2005-2006)
6. Anggota Unit Laboratorium Terpadu FIB UGM (2006-sekarang)
7. Dosen Pembimbing Lapangan KKN PPM Pembrantasan Buta Aksara LPPM UGM di Jember, Jatim (2006)
8. Dosen Pembimbing Lapangan KKN PPM Pembrantasan Buta Aksara LPPM UGM di Jember dan Banyuwangi, Jatim (2007)
9. Dosen Pembimbing Lapangan KKN PPM Pembrantasan Buta Aksara, LPPM UGM di Wonosobo, Jawa Tengah (2008)
10. Dosen Pembimbing Tutor Program Layanan Masyarakat Pembrantasan Buta Aksara, LPPM UGM di Wonosobo, Jawa Tengah (2008)
11. Reviewer Buku Pelajaran IPS Sejarah SMU, BNSP Depdiknas (2007)
12. Bendahara Jurusan Sejarah FIB UGM (2007 - 2012)
13. Sekretaris Jurusan Sejarah FIB-UGM (2007-2015)
14. Reviewer Buku Pelajaran IPS Sejarah SD & SMP, BNSP Depdiknas (2008)
15. Tim Teknis Program Layanan Masyarakat Pembrantasan Buta Aksara LPPM UGM (2008)
16. Reviewer Buku Pelajaran Sejarah Kurikulum 2013 (2013-2015)

■ Riwayat Pendidikan Tinggi dan Tahun Belajar:

1. S2: Program Pascasarjana/Program Studi Humaniora/Universitas Gadjah Mada (2000 – 2005).
2. S1: Fakultas Sastra/Jurusan Sejarah/Prodi Ilmu Sejarah/Universitas Gadjah Mada (1993 – 1998).

■ Judul Buku Yang Telah Ditelaah dan Tahun Terbit (10 Tahun Terakhir):

1. Penelaah Buku Mata Pelajaran Sejarah untuk Sekolah Menengah Umum dan Sederajat-Depdiknas (2007)
2. Penelaah Buku Mata Pelajaran IPS Terpadu untuk Sekolah Dasar dan Sekolah Menengah Pertama-Depdiknas (2008)

3. Penelaah Buku Pelajaran IPS Sejarah SD & SMP-Depdiknas (2008)
4. Penelaah Buku Pelajaran IPS Sejarah SMA-Depdiknas (2011)
5. Penelaah Buku Pengayaan IPS dan Sejarah Kurikulum 2013, Kemendikbud (2013).
5. Penelaah Buku Palajaran Sejarah Kelas XI Kurikulum 2013, Kemendikbud (2013).
7. Penelaah Buku Palajaran Sejarah Kelas XII Kurikulum 2013, Kemendikbud (2013).
8. Penelaah Buku Non-Teks IPS dan Sejarah Kurikulum 2013 Kemendikbud (2014).
9. Penelaah Buku Pelajaran Sejarah Indonesia Kelas X SMALB Kurikulum 2013 Kemendikbud (2015).
10. Penelaah Buku Pelajaran Sejarah Indonesia Kelas XI SMALB Kurikulum 2013 Kemendikbud (2015).

■ **Judul Penelitian (10 Tahun Terakhir):**

1. Pemahaman Antarbudaya dan Budaya Kerja pada Karyawan PT LG Electronics Indonesia, Legok, Tangerang, Banten (2005).
2. Dari Mantri Hingga Dokter Jawa: Studi Tentang Kebijakan Pemerintah Kolonial dalam Penanganan Penyakit Cacar dan Pengaruhnya terhadap Pelayanan Kesehatan Masyarakat Jawa pada Abad XIX sampai Awal Abad XX (2006).
3. Studi Teknis Tamansari Pasca Gempa Bidang Sejarah (2007).
4. Sejarah Perkembangan Universitas Muhammadiyah Yogyakarta (2008)
5. Dinamika Pergerakan Perempuan di Indonesia (2009).
6. Lebaran dan Kontestasi Gaya Hidup: Perubahan sensibilitas Masyarakat Gunung Kidul Tahun 1990-an (2009).
7. Dari Gropyokan hingga Sayembara: Studi Kebijakan Pemerintah Lokal Kadipaten Pakualaman dalam Pengendalian Penyakit Pes Tahun 1916 - 1932 (2009).
8. Sejarah dan Silsilah Kesultanan Kotawaringin (2009).
9. Hari Jadi Rumah Sakit Dr. Moewardi Surakarta (2010)
10. Kebijakan Propaganda Kesehatan pada Masa Kolonial di Jawa (2010)
11. Pemberdayaan Masyarakat Berbasis Komunitas dalam Bidang Kesehatan dan Pembangunan Pedesaan di Banjarnegara 1972-1989 (2011).
12. Antara Tradisi dan Mentalitas: Dinamika Kehidupan Komunitas Pengemis di Dusun Wanteyan, Grabag, Magelang (2011).
13. Penyakit Sosial Masyarakat di Kadipaten Pakualaman pada masa Pakualam VIII (1906-1937) (2012).
14. Warisan Sejarah, Preservasi dan Konflik Sosial Di Ujung Timur Jawa: Pemberdayaan Masyarakat Lokal Dan Penyelamatan Warisan Sejarah Dan Budaya Situs Kerajaan Macan Putih Di Kabupaten Banyuwangi (2012)
15. Kretek Indonesia: Dari Nasionalisme Hingga Warisan Budaya (2013)
16. Sejarah Nasionalisasi Aset-aset BUMN: Dari Perusahaan Kolonial Menjadi Perusahaan Nasional (2013).
17. Westernisasi dan Paradoks Kebudayaan: Elit Istana Jawa Pada Masa Paku Alam V (1878-1900) (2013)
18. Pemetaan Daerah Rawan Konflik Sosial di DIY (2013)
19. Bangsawan Terbuang: Studi Tentang Transformasi Identitas Bangsawan Jawa di Ambon 1718-1980an (2014)
20. Kajian Hari Jadi Daerah Istimewa Yogyakarta (2015)
21. Ensiklopedi Budaya Kabupaten Kulonprogo (2015)

Nama Lengkap : Prof. Dr. Hariyono, M.Pd
Telp Kantor/HP : 0341-562778 / 0818380812
E-mail : hariyonosejunm@yahoo.com
Alamat Kantor : Jl. Semarang 5 Malang
Bidang Keahlian : Sejarah Indonesia

■ **Riwayat pekerjaan/profesi dalam 10 tahun terakhir:**

Dosen Sejarah di Universitas Negeri Malang (1988 – sekarang)

■ **Riwayat Pendidikan Tinggi dan Tahun Belajar:**

1. S3: Fakultas Ilmu Budaya / Ilmu Sejarah / Universitas Indonesia (1999 – 2004)
2. S2: PPs / Pendidikan Sejarah / IKIP Jakarta (1990 – 1995)
3. S1: Fakultas Ilmu Pengetahuan Sosial/Pendidikan Sejarah/IKIP Malang (1982 – 1986)

■ **Judul Buku Yang Telah Ditelaah dan Tahun Terbit (10 Tahun Terakhir):**

1. Nasionalisme Indonesia, Kewarganegaraan dan Pancasila. Malang. UM Press (2010)
2. Kedaulatan Indonesia Dalam Perjalanan Sejarah Politik. Malang. UM Press (2011)
3. Nasionalisme dan Generasi Muda Indonesia. Surabaya. Sekretariat Daerah Propinsi Jawa Timur (2012)
4. Arsitektur Demokrasi Indonesia; Gagasan Awal Demokrasi Para Pendiri Bangsa. Malang. Setara Press (2013)
5. Dinamika Revolusi Nasional. Malang. Aditya Media (2013)
6. Ideologi Pancasila, Roh Progresif Nasionalisme Indonesia. Malang. Intrans Publishing (2014)

■ **Judul Penelitian (10 Tahun Terakhir):**

1. Pemikiran Demokrasi menurut Pendiri Bangsa
2. Sistem Among : Pemikiran Ki Hajar Dewantara
3. Kekuasaan Raffles di Indonesia

Nama Lengkap : Dr. Mumuh Muhsin Z., M.Hum.
Telp Kantor/HP : 022-7796482/08112322511
E-mail : mumuh.muhsin@unpad.ac.id
Alamat Kantor : Jl. Raya Bandung-Sumedang km. 21
Jatinangor, Sumedang
Bidang Keahlian : Ilmu Sejarah

■ **Riwayat Pekerjaan/Profesi dalam 10 tahun terakhir:**

1. Wakil Dekan I Fakultas Ilmu Budaya (2016-2021)
2. Ketua MSI Cabang Jawa Barat sejak (2010-sekarang)
3. Sekretaris Prodi S2 Kajian Budaya FIB Unpad (2011-2013).

■ **Riwayat Pendidikan Tinggi dan Tahun Belajar:**

1. S3: Fakultas Sastra/Jurusan Ilmu Sejarah/Program Studi Ilmu Sejarah/ Universitas Padjadjaran (2010)
2. S2: Fakultas Pascasarjana/Jurusan Ilmu Humaniora/Program Studi Sejarah/ Universitas Gadjah Mada (1993)
3. S1: Fakultas Sastra/Jurusan Sejarah Universitas Padjadjaran (1986)

■ **Judul Penelitian (10 Tahun Terakhir):**

1. Priangan Abad ke-19; Kondisi Geografi, Ekonomi, dan Sosial (2008)
2. Jatigede dalam Tinjauan Sejarah dan Budaya (2008)
3. Kondisi Sosial-Ekonomi Cianjur Abad ke-19. (2009)
4. Identifikasi Masalah Kebudayaan Sunda Masa Lalu, Masa Kini, dan Masa Yang Akan Datang (2011)
5. Bunga Rampai; Mozaik Budaya dan Sejarah dari Kampung Naga hingga Partai Rakyat Pasundan (editor) (2012)
6. Bunga Rampai; Pelangi Tradisi dan Sejarah dari Kampung Adat Kuta hingga Peran Ulama Banten (editor) (2012)
7. Bunga Rampai; Pelestarian Budaya dan Sejarah Lokal (editor) (2012)
8. Inventarisasi dan Dokumentasi Sistem Mata Pencaharian yang Ada dan Berkembang di Jawa Barat (2012)
9. Kearifan Budaya Masyarakat Nelayan Jawa Barat dalam Menghadapi Perubahan Ekosistem (2013)

Nama Lengkap : Dr. Mohammad Iskandar
Telp Kantor/HP : 08129689391
E-mail : abahsepuh@yahoo.com
Alamat Kantor : Komplek UI, Jl. Margomda Raya, Depok,
Jabar
Bidang Keahlian : Sejarah

■ **Riwayat pekerjaan/profesi dalam 10 tahun terakhir:**

Dosen Ilmu Sejarah di Universitas Indonesia, Depok (2010 – 2016)

■ **Riwayat Pendidikan Tinggi dan Tahun Belajar:**

1. S3: Fakultas Ilmu Pengetahuaj Budaya/Program Studi Sejarah – Universitas Indonesia
2. S2: Fakultas Ilmu Pengetahuaj Budaya/Program Studi Sejarah – Universitas Indonesia
3. S1: Fakultas Ilmu Pengetahuaj Budaya/Program Studi Sejarah – Universitas Indonesia

■ **Judul Buku Yang Telah Ditelaah dan Tahun Terbit (10 Tahun Terakhir):**

1. Buku Sejarah Indonesia untuk SMA/MA Kelas XI (Erlangga -2013)
2. Buku Sejarag Indonesia untuk SMA/MA Kelas XII (Erlangga – 2014)
3. Sejarah Para Pemikir Indonesia (Depbudpar – 2004)
4. Sejarah Kebudayaan Indonesia: Sistem Ilmu Pengetahuan (Raja Grafindo Persada/ Rajawali Pers – 2009)

■ **Judul Penelitian (10 Tahun Terakhir):**

1. De Javascge Bank 1828 – 1953. (Bank Indonesia – 2014)
2. Perjuangan bangsa mendirikan Bank Sentral (Bank Indonesia – 2015)

■ Profil Editor

Nama Lengkap : Martina Safitry, SS.
Telp Kantor/HP : 08156028439
E-mail : martinasaftiry@gmail.com
Alamat Kantor : Komplek UI, Jl. Margomda Raya, Depok, Jabar
Bidang Keahlian : Sejarah Kesehatan

■ **Riwayat pekerjaan/profesi dalam 10 tahun terakhir:**

1. Kepala promosi marketing penerbit Komunitas Bambu (2008-2011)
2. Pengajar IPS dan Bahasa Indonesia di Bimbingan Belajar MAESTRO (2011)
3. Asisten peneliti pada pembuatan buku Sejarah Penyakit Kelamin di Jawa karya Gani Ahmad Jaelani (2011)
4. Pengajar Sejarah SMA di Perguruan Islam Al-Izhar Pondok Labu (2012)

■ Riwayat Pendidikan Tinggi dan Tahun Belajar:

1. S2: Ilmu Sejarah Fakultas Ilmu Budaya Universitas Gadjah Mada (2011-sekarang)
2. S1: Ilmu Sejarah Fakultas Sastra Universitas Padjadjaran (2003-2007)

■ **Judul Buku Yang Telah Ditelaah dan Tahun Terbit (10 Tahun Terakhir):**

1. Asal Usul Nama Tempat di Jakarta terbitan Masup Jakarta (2011)
2. Sukarno, orang kiri dan G30S terbitan Komunitas Bambu (2009)
3. Anti Cina Kapitalisme Cina Dan Gerakan Cina Sejarah Etnis Cina di Indonesia terbitan Komunitas Bambu (2009)
4. Buku siswa dan buku guru Sejarah Indonesia kelas 10 dan kelas 11 kurikulum 2013 terbitan Kemendikbud (2013-2014)
5. Buku Sejarah Kebudayaan Islam di Indonesia jilid 1-2 terbitan Kemendikbud (2015)

■ **Judul Penelitian (10 Tahun Terakhir):**

Epidemi pes di afdeeling Malang 1910-1917 , Skripsi Universitas Padjadjaran (2007)

**HIDUP MENJADI
LEBIH INDAH
TANPA NARKOBA.**



Buku sejarah kelas X ini membahas tentang asal mula bumi. Kejadian-kejadian yang menceritakan evolusi bumi melalui teori big bang, hingga bumi menjadi wujudnya saat ini. Selanjutnya pada bab I masih membahas tentang kehidupan dan budaya masyarakat prasejarah. Dalam buku ini dibahas tentang manusia purba, Homo-Erektus. Manusia pertama di kepulauan Indonesia yang sudah ada sejak 1.5 juta tahun lalu. Manusia Homo-Erektus yang ditemukan di Sangiran, Jawa Tengah, adalah manusia pertama yang menjadi penghuni bumi ini. Manusia Homo-Erektus ini mempunyai keterbatasan hubungan dengan dunia luar. Mereka hanya mengeksploitasi sumber-sumber alam yang ada. Ketersediaan sumber-sumber alam dan kemampuan beradaptasi dengan lingkungannya telah memungkinkan manusia Homo-Erektus untuk bertahan hidup. Gelombang migrasi yang datang kemudian memunculkan berbagai teori tentang asal-usul nenek moyang kita. Teori terdahulu menjelaskan bahwa, asal-usul nenek moyang bangsa Indonesia berasal dari Daratan China atau yang dikenal dengan teori out of Yunan. Perkembangan ilmu kemudian menunjukkan bahwa asal-usul nenek moyang kita berasal dari Afrika, atau lebih dikenal dengan out of Africa.

Pada bab II buku ini membahas tentang perkembangan budaya Hindu dan Buddha. Dalam bahasan bab ini Hindu dan Buddha dipandang bukan dari sudut pandang agama, akan tetapi Hindu dan Buddha dipandang dari segi perkembangan budayanya yang mempengaruhi seluruh tatanan hidup masyarakat dari sistem religi hingga sistem sosial kemasyarakatannya. Sebagai bangsa kepulauan, pulau-pulau di Indonesia saat itu merupakan bagian dari jalur pelayaran dunia. Berbagai arus perniagaan menggunakan jalur utama di kepulauan-kepulauan Indonesia, terutama pedagang-pedagang India dan China. Dalam perdagangan itu terjadilah kontak budaya antarpenduduk pendatang dengan penduduk kepulauan Indonesia. dari kontak-kontak budaya itu, muncullah kerajaan-kerajaan Hindu-Buddha. Sriwijaya adalah kerajaan yang paling tersohor saat itu. Kemajuannya tidak hanya dalam bidang perdagangan saja, akan tetapi juga dalam sistem religinya, yaitu Buddha. Pada saat itu pula budaya Hindu juga berkembang di kepulauan Indonesia. Kerajaan Majapahit dengan kejayaannya menguasai Nusantara dan budaya Hindu membawa pengaruh kuat dalam tata kehidupan masyarakatnya.

Pada bab III menguraikan tentang meredupnya pengaruh Kerajaan-kerajaan Hindu-Buddha. Ketika Kerajaan Majapahit mulai mengalami kemuduran, kontak-kontak budaya pada daerah pesisir mulai menerima pengaruh Budaya Islam. Ketika kerajaan-kerajaan Hindu menerima para pendatang dengan membawa pengaruh Islam, maka saat itulah Islam mulai masuk dalam kehidupan kerajaan Hindu di Nusantara. Islam kemudian mewarnai dalam seluruh sistem kebudayaan dalam masyarakat Nusantara.

HET	ZONA 1	ZONA 2	ZONA 3	ZONA 4	ZONA 5
	Rp19.700	Rp20.500	Rp21.300	Rp22.900	Rp29.500

ISBN:

978-602-427-122-0 (jilid lengkap)

978-602-427-123-7 (jilid 1)

