



## سلسلة المحاضرات الإلكترونية في علم المساحة E – Learning courses

# مقدمة في علم المساحة An Introduction to Surveying

أ. د. سعيد المغربي  
قسم مدنى - هندسة الأزهر

# المحتويات

**الباب الأول : مقدمة عامة عن علم المساحة**

**الباب الثانى : أنواع علم المساحة**

**الباب الثالث : القياسات المساحية البسيطة**

# الباب الأول

## مقدمة عامة عن علم المساحة

## تعريف علم المساحة

### Definition

علم المساحة هو علم وفن قياس المسافات والزوايا ومواقع النقاط على سطح الكرة الأرضية.

يبحث العلم في الطرق المختلفة لتمثيل شكل سطح الأرض وما تحتويه من معالم طبيعية مثل الأنهار والبحار والهضاب والجبال والقارات، وذلك باستخدام تقنيات العلوم الرياضية لربط البيانات المساحية بعضها البعض.

# تاريخ علم المساحة

## History of Surveying

قام المصريين القدماء و الصينيين واليونانيين بتقسيم الأراضي الزراعية لإمكانية تقدير الضرائب المستحقة عليها وكذلك تقدير حصص مصادر المياه واعتمدوا في ذلك على علم الرياضيات والفلك.




## المساحة عند المصريين القدماء

يعتبر علم المساحة من العلوم الأساسية عند المصريين وكان يطلق على علم المساحة في مصر القديمة

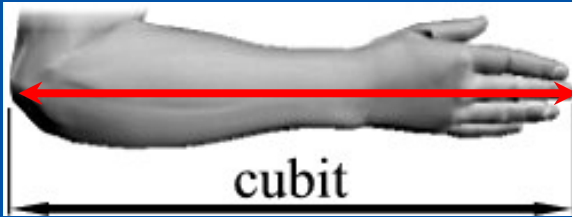
علم **مد الحبل** ( stretching a rope )

وعلى المساح اسم **ممدد الحبل** ( rope stretcher )

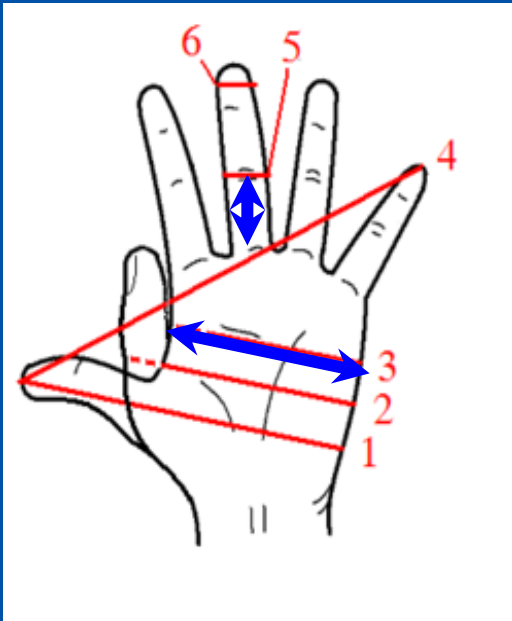


## ”تابع“ المساحة عند المصريين القدماء

وكان طول الذراع هو الوحدة الأساسية لقياس الأطوال  
والذراع (Cubit) = ٥٢,٤ سم



- الكف (Palm) = ٨,٤٧ سم  
العقلة (Finger) = ١,٨٧ سم



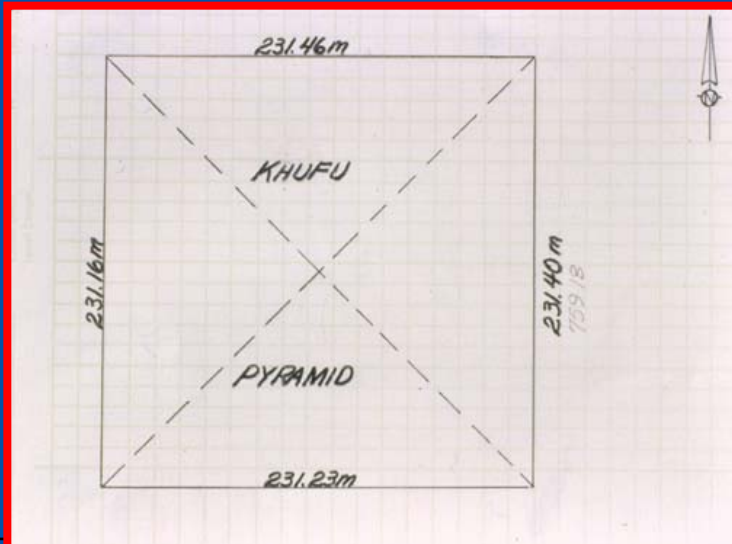
- الذراع = ٧ كف = ٢٨ عقلة  
- الخيط (Khet) = ١٠٠ ذراع = ٥٢,٤ سم

## ”تابع“ المساحة عند المصريين القدماء

وبناء أهرامات مصر الخالدة يوضح عظمة المصريين القدماء وعلى تفوقهم في علم المساحة. وأحد الأمثلة على ذلك هو هرم خوفو:

١- مبنى في اتجاه الجهات الأصلية (الشمال)

٢- متوسط طول أضلاعه ٢٣١,٣١ م بخطأ  $\pm ٥$  سم وبدقة تصل الى  $\pm ٠,٠٦\%$

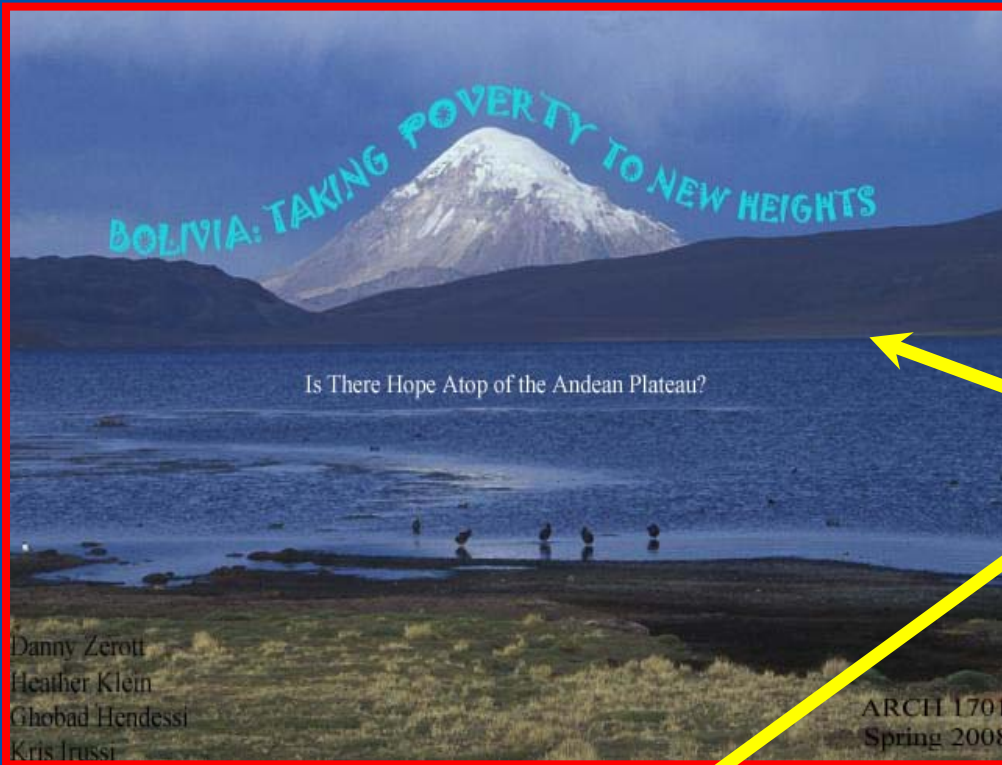


## شكل الكرة الأرضية

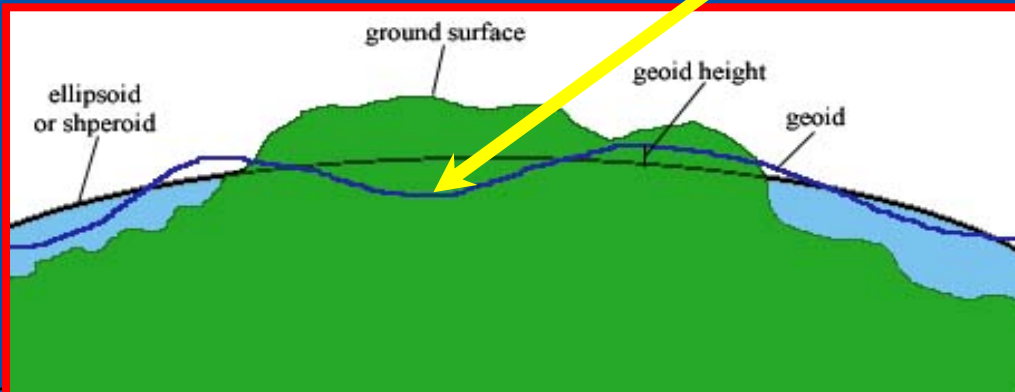
### The Figure of the Earth

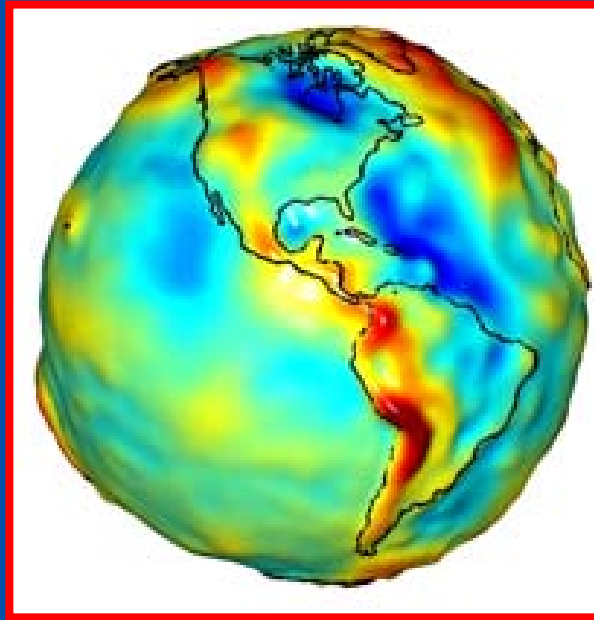
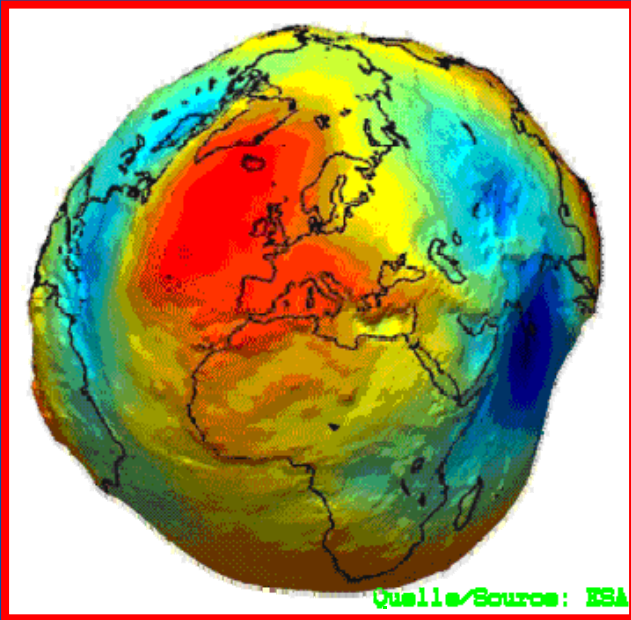
- نظرا لأن علم المساحة هو علم القياسات الأرضية فلا بد أن نتعرف بداية على شكل الكرة الأرضية، فالكرة الأرضية ليست كرة كما هو في المفهوم الرياضي، فهي مفلطحة عند القطبين وقطرها عند خط الاستواء أكبر من قطرها عند القطبين.
- الجيويد Geoid : يمثل الشكل الحقيقي للكرة الأرضية، ويعرف بأنه السطح المعبر عن منسوب سطح المياه على الكرة الأرضية.
- الإليпсоيد Ellipsoid : هو أقرب شكل رياضي هندسي لشكل الكرة الأرضية هو القطع الناقص الدوار.
- الإسفرويد Spheroid : هو أقرب شكل رياضي هندسي كروي لشكل الكرة الأرضية، وهذا الشكل لا يستخدم إلا في بعض الحالات.

## تعريف الجيويد

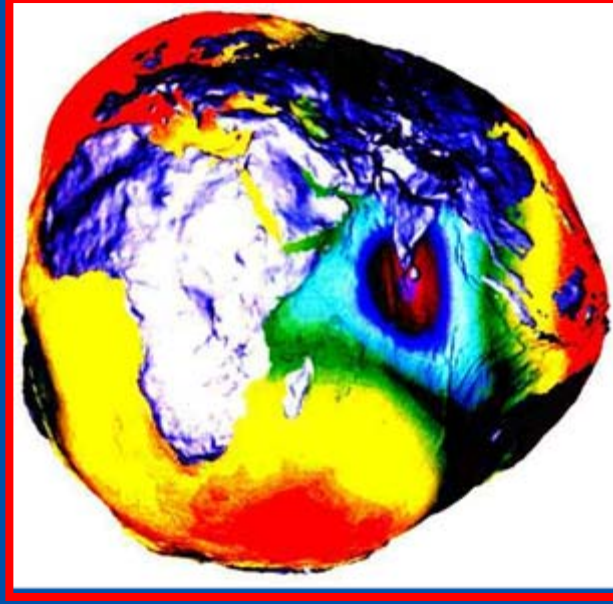



هو منسوب سطح البحر  
كما لو كان ممتدا داخل  
تضاريس الأرض

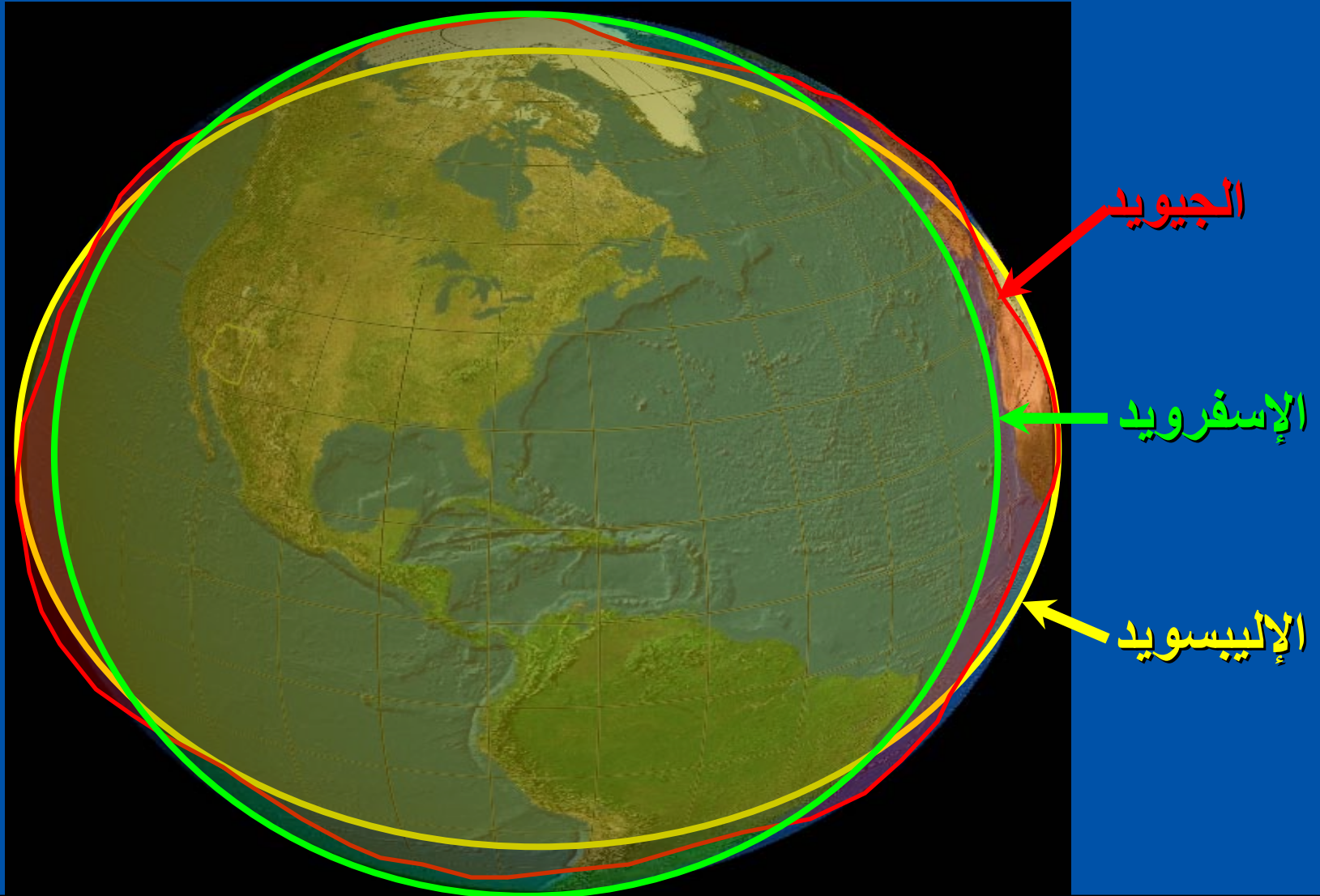




## شكل الجيويد



# العلاقة بين شكل الجيويد والإيسويد والإسفرويد



# الباب الثانى

## أنواع علم المساحة

# أنواع علم المساحة

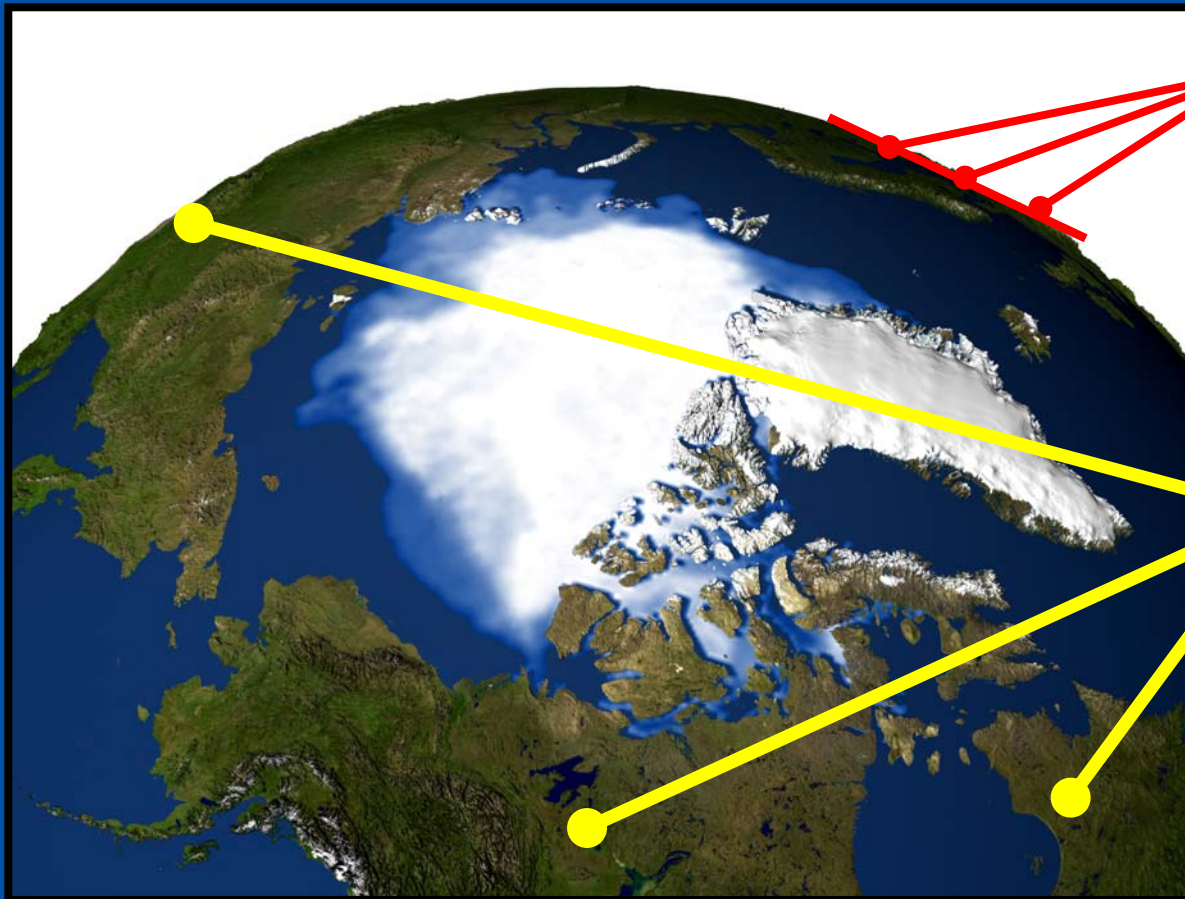
## Types of Surveying

ينقسم علم المساحة بصفة أساسية إلى:

١ - المساحة الأرضية Plane Surveying

٢ - المساحة الجيوديسية Geodetic Surveying

# المساحة المستوية والجيوديسية



المساحة المستوية

المساحة الجيوديسية

# ١ - المساحة الأرضية

## Plane Surveying

- فى المساحات الصغيرة يمكن اعتبار سطح الكرة الأرضية كسطح مستوى Plane ، ولذا يمكن فيها إهمال كروية الأرض.

- تبحث فى عمل خرائط على المسقط الأفقى فى اتجاه المحورين  $x, y$  باعتبار أن القياسات المساحية تمت فى منطقة محدودة وصغيرة من الأرض.

# ١-١ المساحة الطبوغرافية

## Topographic Surveying

- الخرائط الطبوغرافية تكون ذات مقياس رسم متوسط وتحتوى على:

- **المعالم الطبيعية** Natural Features (تضاريس الأرض)  
مثل الجبال والوديان والأنهار.

- **المعالم الصناعية** Man made Features مثل الطرق  
والمدن والترع والمصارف والمدن والمنشآت الهندسية  
المختلفة.

## ١-ب- المساحة التفصيلية

### Cadastral Surveying (Property Surveying)

وفيها يتم رسم خرائط ذات مقياس رسم كبير يسمح بإظهار التفاصيل الخاصة بالمعالم الصناعية بدرجة كافية من الدقة. وتنقسم بدورها إلى:

**I- خرائط زراعية:** وتشمل أسماء المحافظات والمراكز والقرى والأحواض الزراعية

**II- خرائط المدن:** وتشمل أسماء المحافظات والمدن والأحياء والشوارع وأرقام العقارات.

## ٢- المساحة الجيوديسية

### Geodetic Surveying

- يؤخذ شكل كروية الأرض في الاعتبار ولذا يمكن رسم خرائط في اتجاه المحاور الثلاثة  $x, y, z$ .

- ينسب الإحداثي الرأسى  $z$  إلى المنسوب المتوسط لسطح البحر.

**\*\* المساحة الجيوديسية هي الأساس لجميع الخرائط المساحية بأفرعها المختلفة لأنه من خلالها يمكن تحديد الشبكة الرئيسية ونقاط الضبط والشكل الطبوغرافى العام.**

**\*\* ولذلك فإن التسلسل فى رسم الخرائط يبدأ من الخرائط الجيوديسية ومنها الى الخرائط الطبوغرافية ومنها إلى الخرائط التفصيلية.**

## الأغراض المتخصصة لعلم المساحة

تنقسم المساحة إلى عدة أفرع تبعا للغرض منها وكذلك نوع التقنية المستخدمة فيها:

١- المساحة الهندسية Engineering Surveying

٢- مساحة المنشآت Construction Surveying

٣- المساحة التصويرية والجوية Aerial Surveying  
(Photogrammetry)

٤- المساحة الجيولوجية Geological Surveying

٥- مساحة المناجم Mine Surveying

## ”تابع“ الأغراض المتخصصة لعلم المساحة

٦- المساحة المائية Hydrographic Surveying

٧- مساحة المسارات Route Surveying

٨- مساحة الأنفاق Tunnel Surveying

٩- المساحة الجيوفيزيائية Geophysical Surveying

١٠- المساحة الفلكية Astronomical Surveying

١١- المساحة باستخدام الأقمار الصناعية GPS

١٢- الإستشعار عن بعد Remote Sensing

# الباب الثالث

## القياسات المساحية البسيطة

## حقائق عن الأرصاد المساحية

## Facts about Observations

- لا توجد في جميع الأرصاد المساحية قيمة حقيقية مطلقة نهائياً.
- القيم الحقيقية True value للأرصاد المساحية لا يمكن تحديدها.
- جميع الأرصاد المساحية تحتوى على أخطاء.
- لا يمكن تحديد قيمة الخطأ المطلق في الأرصاد المساحية.
- يمكن تحديد القيم الأقرب للقيم الحقيقية من خلال المقاييس والمعايير الإحصائية.

## الفرق بين أعمال الرصد وأعمال القياس

### Observation vs. Measurement

**أعمال الرصد :** هي الأعمال التي تتم للحصول على قيمة منفردة واحدة مباشرة وبدون تصحيح من الجهاز أو الأداة المساحية. مثل قراءة واحدة لمسافة بالشريط أو زاوية واحدة بالتيودوليت.

**أعمال القياس :** هي الأعمال التي تتم (قبل وأثناء وبعد) عملية الرصد للحصول على القيمة المساحية النهائية (الأقرب للقيمة الحقيقية).

- أعمال قبل الرصد : المعايرة - ضبط الجهاز على النقطة .....
- أعمال أثناء الرصد : التوجيه - شد الشريط - قراءة الجهاز .....
- أعمال بعد الرصد : أخذ متوسطات للأرصاء - جداول الحسابات .....

**\*\* الشخص العادي يستطيع القيام بأعمال الرصد بسهولة ولكن مهندس المساحة فقط هو الذي يستطيع القيام بأعمال الرصد والقياس الصحيح.**

# مصادر الأخطاء المساحية

## Sources of Errors

### ١- أخطاء طبيعية : Natural Errors

أخطاء تحدث نتيجة الظواهر الطبيعية مثل الحرارة - الرياح - الرطوبة والانعكاس.

### ٢- أخطاء آلية : Instrumental Errors

أخطاء نتيجة عدم الدقة في صنع الأجهزة وفي تدريج وحدات القياس أو نتيجة اختلاف المواد المستخدمة في التصنيع مثل الشريط التيل والصلب.

### ٣- أخطاء شخصية : Personal Errors

أخطاء ناتجة من الراصد مثل عدم كفاءته في التوجيه على الأهداف نتيجة الإبصار أو عدم إلمامه الفني بالعمل في الموقع المساحي.

# أنواع الأخطاء والغلطات فى الأرصاد المساحية

## Types of Errors and Mistakes

### ١- أ- الأخطاء المنتظمة :Systematic Errors

هى الأخطاء الناتجة عن تأثير الظروف الجوية على الأرصاد وقد تكون ذات قيمة ثابتة أو متغيرة، ويمكن حساب الأخطاء من المعادلات الرياضية والفيزيائية.

### ١- ب- الأخطاء العشوائية :Random Errors

أخطاء عارضة (غير ثابتة) ويمكن تقديرها من خلال نظرية الاحتمالات والمقاييس الإحصائية.


### ٢- الغلطات :Mistakes

وهى القيم الكبيرة من الأخطاء وتكون ظاهرة وواضحة ولا يمكن تلافيها إلا بإعادة الأرصاد المساحية مرة أخرى.


# الضبط والدقة Accuracy and Precision

**الضبط Accuracy : (The quality of Results)** يعرف الضبط بأنه يمثل التناسق الخارجى (External Consistency) للأرصاء المساحية بمعنى مدى انحراف متوسط الأرصاء عن القيمة الحقيقية.


**الدقة Precision : (The Quality of Operations)** تعرف الدقة بأنها تمثل التناسق الداخلى (Internal Consistency) للأرصاء المساحية بمعنى مدى تجانس الأرصاء داخليا بالنسبة لبعضها البعض.




دقة منخفضة  
وضبط منخفض



دقة منخفضة  
وضبط عالى



دقة عالية  
وضبط منخفض



دقة عالية  
وضبط عالى

# الأعمال الأساسية فى علم المساحة

تنقسم الأعمال الأساسية فى المساحة الى:

## ١- أعمال الرفع (Surveying (site survey):

هى عملية إظهار المعالم الطبيعية أو الصناعية بأبعادها ومواقعها النسبية من خلال القياسات المساحية على خريطة بمقياس رسم مناسب.

## ٢- أعمال التوقيع (Setting-out (lay-out):

وهى عملية نقل البيانات من اللوحات والخرائط الهندسية ذات مقياس رسم إلى الطبيعة وذلك من خلال القياسات المساحية

# أنواع القياسات المساحية

## Types of Measurements

تتقسم القياسات المساحية الى:

١ - المسافات: وتتقسم إلى

ا- المسافات الأفقية

ب- المسافات المائلة

ج - المسافات الرأسية

٢ - الزوايا: وتتقسم إلى

ا- الزوايا الأفقية

ب- الزوايا الرأسية

## تعريف المسافات

### المسافة الأفقية :

- المسافة المباشرة المقاسة في المستوى الأفقى وتظهر بقيمتها الحقيقية في المسقط الأفقى.

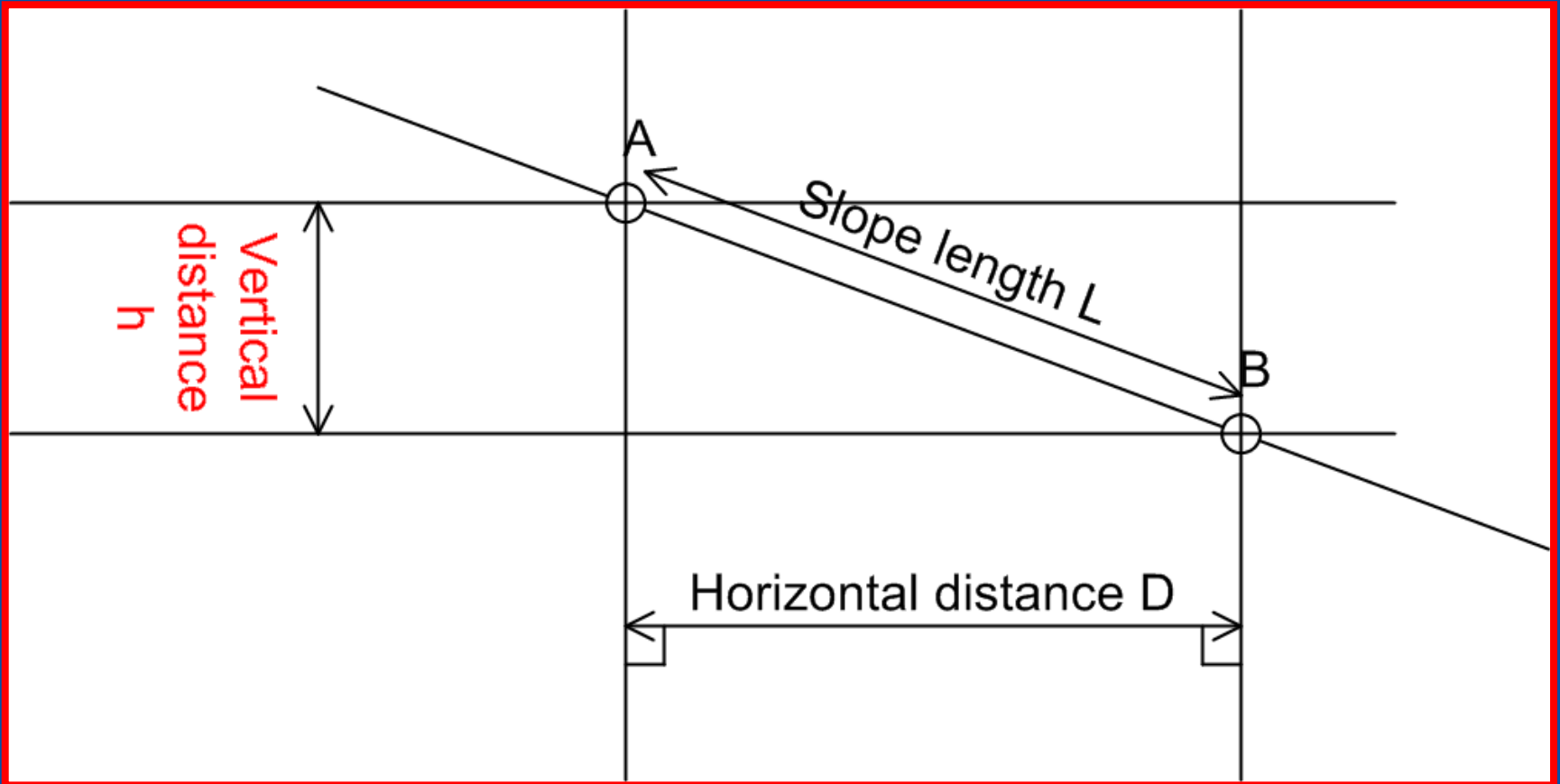
### المسافة المائلة :

- هي المسافة المقاسة على سطح الأرض وتظهر بقيمتها الحقيقية في المسقط الرأسى، ولكن يتم تحويلها الى مسافة أفقية.  
القاعدة العامة : جميع الخطوط المرسومة في اللوحة تمثل مسافات أفقية أو مساقط أفقية للمسافات المائلة

### المسافة الرأسية :

المسافة المقاسة بين هدفين لهما منسوبين (ارتفاعين) مختلفين.

## مثال توضيحي لتعريف المسافات



## تعريف الزوايا

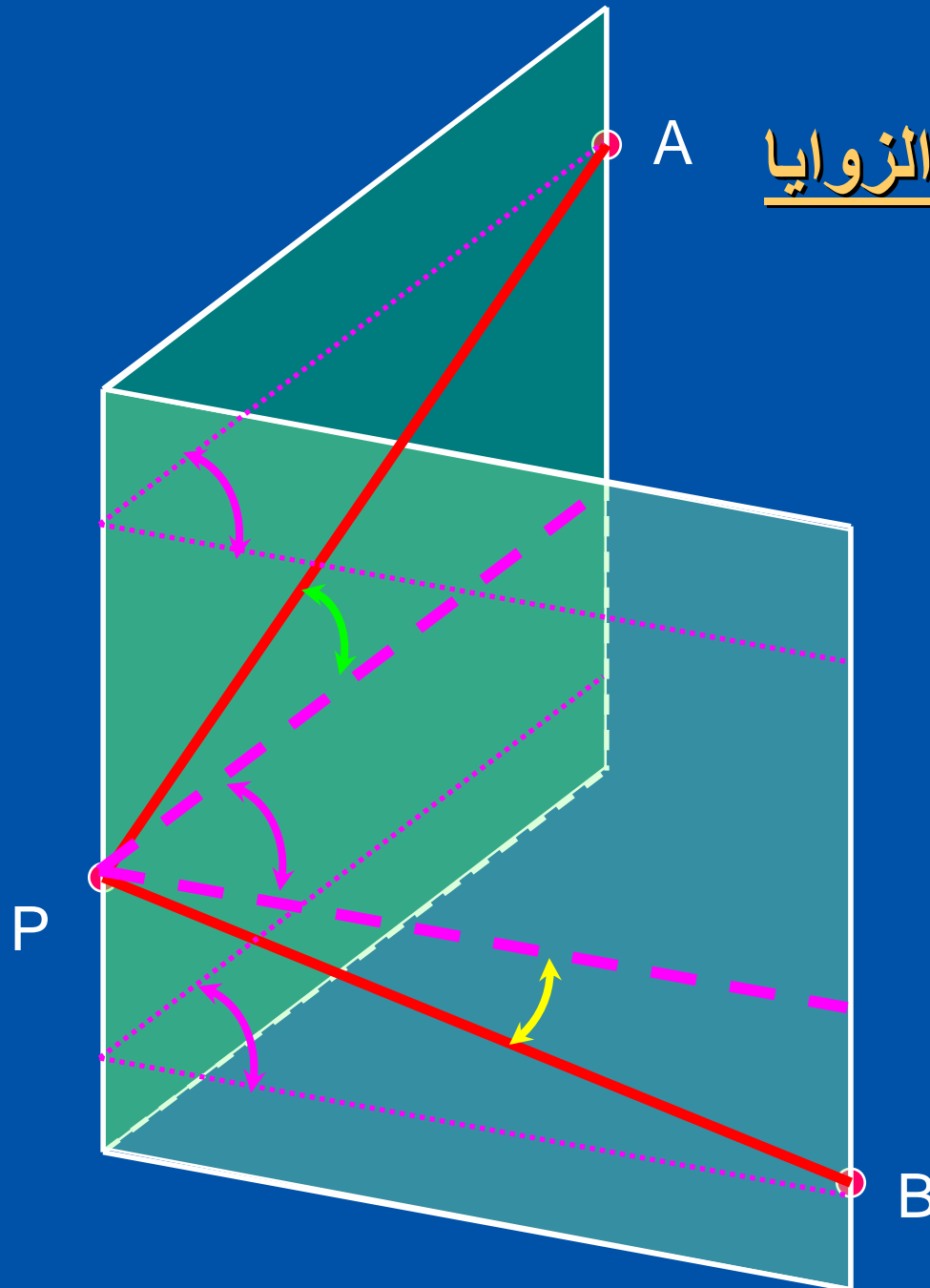
**الزاوية الأفقية :** (زاوية تظهر بقيمتها الحقيقية فى المسقط الأفقى)

- الزاوية المحصورة بين مستويين رأسيين متقاطعين.
- الزاوية المحصورة بين خطين متقاطعين واقعين فى المستوى الأفقى.
- الزاوية المحصورة بين خطى النظر الى هدفين A, B فى مستويين رأسيين متقاطعين.

**الزاوية الرأسية :** (زاوية تظهر بقيمتها الحقيقية فى المسقط الرأسى)

الزاوية المحصورة بين المستوى الأفقى وخط النظر الى الهدف، وتنقسم الى زاوية ارتفاع (+) وزاوية انخفاض (-) حيث يبدأ القياس من المستوى الأفقى.

## مثال توضيحي لتعريف الزوايا



الزاوية الرأسية (ارتفاع)

الزاوية الأفقية

الزاوية الرأسية (انخفاض)

# وحدات القياس

## Units of Measurements

### وحدات قياس الأطوال:

النظام الفرنسى: السنتيمتر - الديسيمتر - المتر - الكيلومتر.  
النظام الإنجليزى: البوصة - القدم - الياردة - الميل.

### وحدات قياس الزوايا:

- ١- النظام الستينى ٣٦٠ درجة DMS (Degs Mins Secs)
- ٢- النظام المئوى ٤٠٠ درجة مئوية Grads ( $400\text{gr} = 360^\circ$ )
- ٣- التقدير الدائرى Radians ( $2\text{ PI} = 360^\circ$ )

## التحويل بين وحدات قياس الأطوال

**النظام الفرنسى :** الكيلومتر = ١٠ هكتومتر = ١٠٠٠ متر  
المتر = ١٠ ديسيمتر = ١٠٠ سم = ١٠٠٠ مم

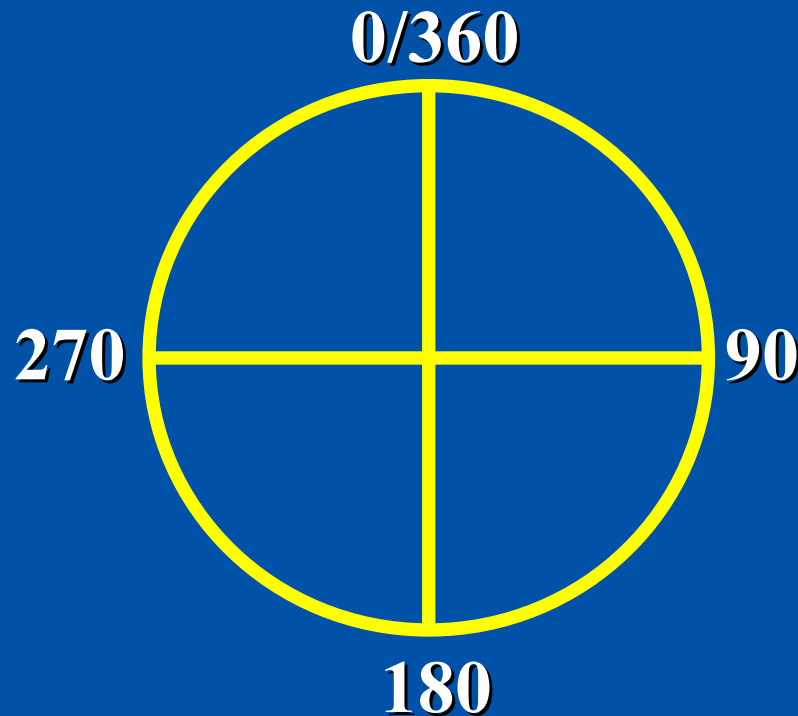
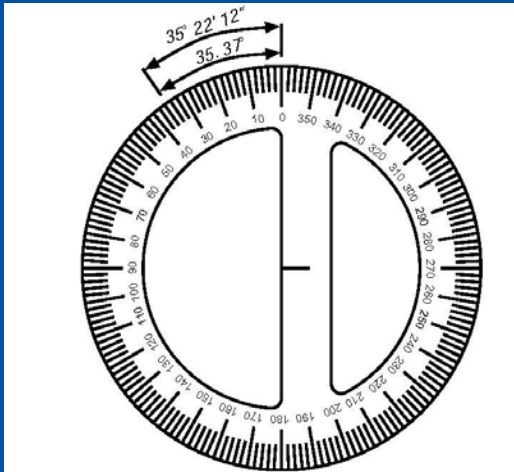
**النظام الانجليزى :** الميل = ١٧٦٠ ياردة ، الياردة = ٣ قدم ، القدم = ١٢ بوصة.

**التحويل من الانجليزى الى الفرنسى:** الميل = ١٦٠٩,٣٤٤ م ، الياردة = ٩١,٤٤ سم ، القدم = ٣٠,٤٨ سم ، البوصة = ٢,٥٤ سم.

**التحويل من الفرنسى الى الانجليزى :** الكيلومتر = ٠,٦٢١ ميل ، المتر = ١,٠٩٣٦ ياردة = ٣,٢٨ قدم = ٣٩,٣٧ بوصة.

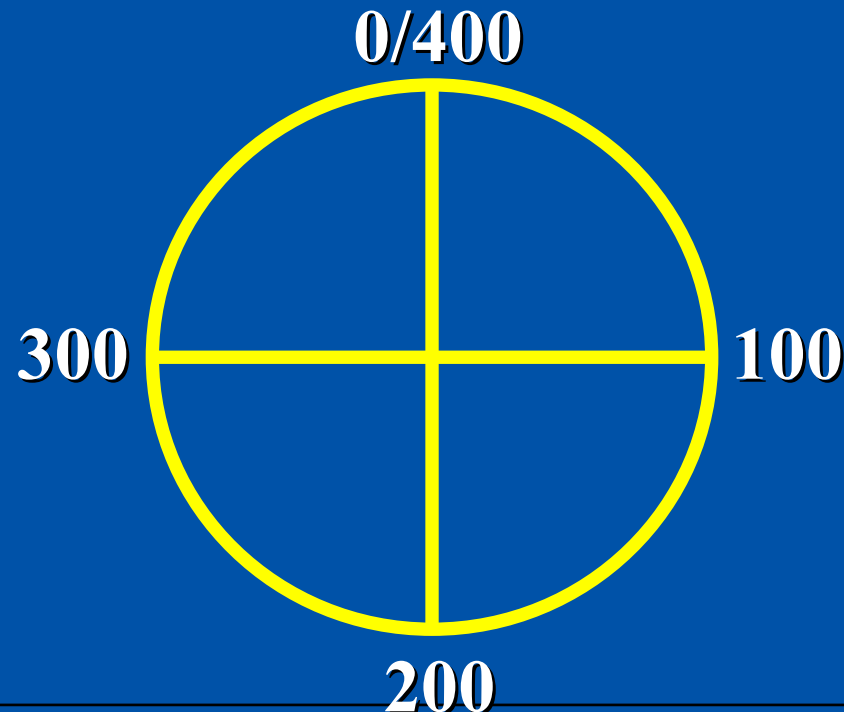
## تعريف وحدات قياس الزوايا

**التقدير الستيني Deg-Min-Sec:** وفيه تقسم الدائرة الى ٣٦٠ درجة  
، الدرجة = ٦٠ دقيقة ، والدقيقة = ٦٠ ثانية.



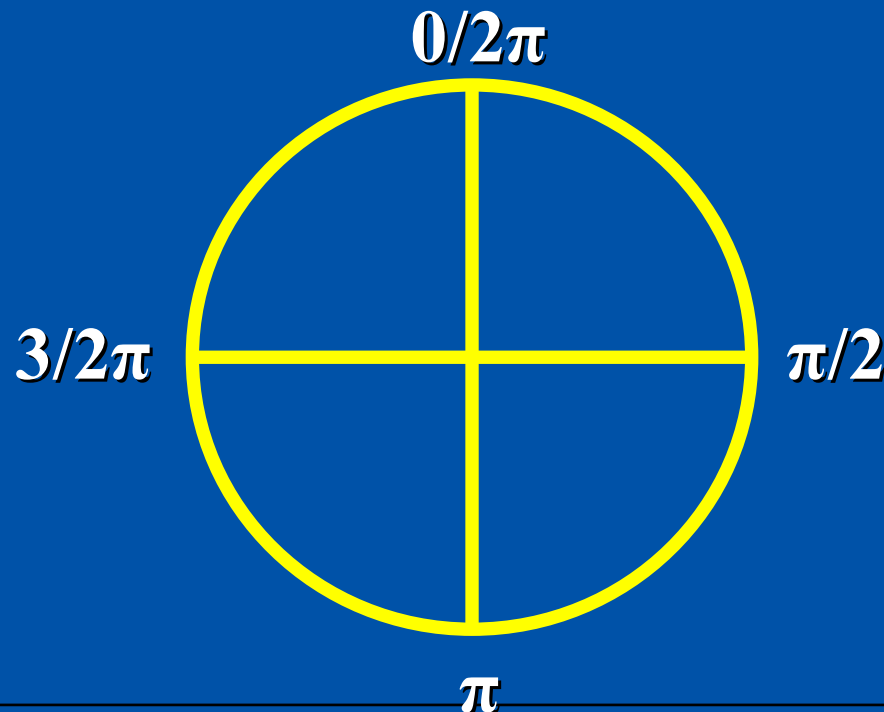
## تعريف وحدات قياس الزوايا

**التقدير المئوي Grad :** وفيه تقسم الدائرة الى ٤٠٠ درجة مئوية،  
الدرجة المئوية = ١٠٠ دقيقة مئوية، والدقيقة المئوية = ١٠٠ ثانية  
مئوية.



## تعريف وحدات قياس الزوايا

**التقدير الدائري Radians:** وفيه تقسم الدائرة الى  $2\pi$  ،  
والزاوية القائمة  $\pi/2$  ، حيث  $\pi = 3.14159$ .



## التحويل بين وحدات قياس الزوايا

من التقدير الستيني الى التقدير المئوى : الدرجة المئوية =  $9 \setminus 10$  درجة ستينية،  
الدقيقة المئوية =  $54 \setminus 100$  دقيقة ستينية، الثانية المئوية =  $324 \setminus 1000$  ثانية ستينية.

من التقدير المئوى الى التقدير الستينى : الدرجة الستينية =  $0,9$  درجة مئوية،  
الدقيقة الستينية =  $0,54$  دقيقة مئوية، الثانية الستينية =  $0,324$  ثانية مئوية.

من التقدير الستينى الى التقدير الدائرى : الزاوية بالتقدير الدائرى = الزاوية  
بالتقدير الستينى \*  $(\pi \setminus 180)$ .

من التقدير الدائرى الى التقدير الستينى : الزاوية بالتقدير الستينى = الزاوية  
بالتقدير الدائرى \*  $(180 \setminus \pi)$

روابط لبعض المواقع المفيدة فى التحويل بين الوحدات بجميع أنواعها

## Free online calculator on the Internet

توجد بعض المواقع على شبكة الإنترنت التى تتيح التحويل المباشر بين وحدات كل من الأطوال - الزوايا - المساحات - الحجم وكثير من الوحدات الأخرى.

وهذا مثال لبعض هذه الروابط:


<http://www.lmnoeng.com/units.htm>

<http://www.gordonengland.co.uk/conversion/angle.htm>

[http://www.unitconversion.org/unit\\_converter/angle.html](http://www.unitconversion.org/unit_converter/angle.html)

<http://www.calculator.org/properties.html>

<http://www.physlink.com/reference/UnitConversion.cfm>



*Thanks  
for  
your  
attention*

*I am glad to receive your additional comments at:  
E-mail: [saidmaghraby@yahoo.com](mailto:saidmaghraby@yahoo.com)*